

NÚM.1/2016

ACTA DE LA SESSIÓ
EXTRAORDINÀRIA CELEBRADA PER
L'AJUNTAMENT EN PLE EL DIA 11 DE
GENER DE 2016

SENYORS ASSISTENTS

ALCALDE-PRESIDENT
Sr. Juan Antonio Sagredo
Marco

GRUP SOCIALISTA

TINENTS D'ALCALDE

Sra. Nuria Campos Moragón
Sr. José Manuel Mora Zamora
Sra. Eva Pérez López
Sr. Julio Fernández Piqeras
Sra. Francisca Periche
Chinillach

GRUP POPULAR

REGIDORS

Sra. Elena Martínez Guillem
Sra. M^a Ángeles Salvador
López
Sr. Vicente Sales Sahuquillo
Sra. Flor María Villajos
Rodríguez
Sr. Juan Sánchez Mancebo.
Sra. Marisa Ferre Cortés

GRUP COMPROMÍS PER PATERNA

REGIDORS

Sr. Juan Manuel Ramón Paul
Sra. Neus Herrero Sebastián
Sr. Carles Martí Balaguer
Sra. Carmen Gayá Ballester
Sra. M^a Dolores Guillem
Periche
Sr. Santiago Lucas Lerma

GRUP CIUDADANOS PATERNA

REGIDORS

NÚM.1/2016

ACTA DE LA SESIÓN
EXTRAORDINARIA CELEBRADA POR EL
AYUNTAMIENTO PLENO EL DIA 11 DE
ENERO DE 2016

SEÑORES ASISTENTES

ALCALDE-PRESIDENTE
D. Juan Antonio Sagredo Marco

GRUPO SOCIALISTA

TENIENTES DE ALCALDE

D^a. Nuria Campos Moragón
D. José Manuel Mora Zamora
D^a. Eva Pérez López
D. Julio Fernández Piqeras
D^a. Francisca Periche
Chinillach

GRUPO POPULAR

CONCEJALES

D^a. Elena Martínez Guillem
D^a. M^a Ángeles Salvador López
D. Vicente Sales Sahuquillo
D^a. Flor María Villajos
Rodríguez
D. Juan Sánchez Mancebo.
D^a. Marisa Ferré Cortés

GRUPO COMPROMIS PER PATERNA

CONCEJALES

D. Juan Manuel Ramón Paul
D^a. Neus Herrero Sebastián
D. Carles Martí Balaguer
D^a. Carmen Gayá Ballester
D^a. M^a Dolores Guillem
Periche
D. Santiago Lucas Lerma

GRUPO CIUDADANOS PATERNA

CONCEJALES

Sr. Jorge Ochando Cantero
Sr. Raul Babí de Jesús

GRUP PATERNA SÍ PUEDE

REGIDORS

Sr. Frederic Ferri i Gómez
Sra. Beatriz Serrano Nieto

GRUP ESQUERRA UNIDA DEL PAÍS
VALENCIÀ

REGIDORS

Sr. Francisco Javier Parra
Molina

INTERVENTOR ACCTAL.
Sr. Francisco Berga Martínez

SECRETÀRIA
Sra. Teresa Moran Paniagua

ORDE DEL DIA

ÚNIC.-PROMOCIÓ ECONÒMICA I
OCUPACIÓ.- APROVACIÓ DE LA
"ESTRATÈGIA INTEGRADA DE
DESENROTLLAMENT URBÀ SOSTENIBLE
PATERNA ACTUA" I SOL·LICITUD DE
SUBVENCIO AMB CÀRREC AL PROGRAMA
FEDER CONVOCATÒRIA EDUSI ORDE
HAP/2427/2015

OBERTURA DE LA SESSIÓ

En la Vila de Paterna, a les
DOTZE HORES del dia 11 de gener de
2016 es reuniren en primera
convocatòria, els senyors damunt
ressenyats, a fi de celebrar la
sessió **extraordinària**, per a la
qual han sigut citats dins del
temps i en la forma escaient.

Actua com a interventor
accidental el Sr. Francisco Berga
Martínez.

Actua com a secretària la
Sra. Teresa Morán Paniagua.

Excusen la seua assistència
els senyors Jorge Ibáñez i Sra.

D. Jorge Ochando Cantero
D. Raul Babí de Jesús

GRUPO PATERNA SI PUEDE

CONCEJALES

D. Frederic Ferri i Gómez
D. Beatriz Serrano Nieto

GRUPO ESQUERRA UNIDA DEL PAÍS
VALENCIÀ

CONCEJALES

D. Francisco Javier Parra
Molina

INTERVENTOR ACCTAL.
D. Francisco Berga Martínez

SECRETARIA
Dña. Teresa Moran Paniagua

ORDEN DEL DÍA

ÚNICO.-PROMOCIÓN ECONÓMICA Y
EMPLEO.- APROBACION DE LA
"ESTRATEGIA INTEGRADA DE DESARROLLO
URBANO SOSTENIBLE PATERNA ACTUA " Y
SOLICITUD DE SUBVENCION CON CARGO
AL PROGRAMA FEDER CONVOCATORIA
EDUSI ORDEN HAP/2427/2015

APERTURA DE LA SESIÓN

En la Villa de Paterna,
siendo las DOCE HORAS del día 11 de
enero de 2016 se reúnen en primera
convocatoria, los señores arriba
reseñados, al objeto de celebrar la
sesión **extraordinaria**, para la que
han sido citados en tiempo y forma
oportunos.

Actúa como Interventor
accidental D. Francisco Berga
Martínez

Actúa como Secretaria Dña.
Teresa Morán Paniagua.

Excusan su asistencia los
señores D. Jorge Ibáñez y Dª Laura

Laura Almagro Juan, del Grup Ciudadanos.

Declarat obert l'acte per la Presidència, es passa a l'estudi i acord, si és el cas, del punt únic inclòs en l'orde del dia. A saber:

ÚNIC.- ÀREA DE GARANTIA SOCIAL I OCUPACIÓ.- PROMOCIÓ ECONÒMICA I OCUPACIÓ.- APROVACIÓ DE L' "ESTRATÈGIA INTEGRADA DE DESENROTLLAMENT URBÀ SOSTENIBLE PATERNA ACTUA" I SOL·LICITUD DE SUBVENCIO AMB CÀRREC AL PROGRAMA FEDER CONVOCATÒRIA EDUSI ORDE HAP/2427/2015

Havent donat compte de l'expedient de referència així com de l'informe proposta del cap de l'àrea de Garantia Social i Ocupació que ha sigut objecte de dictamen per la Comissió Informativa extraordinària de Protecció a les Persones i Participació Ciutadana de data 7 de gener, emetent-se dictamen del següent tenor literal:

"Vista l'Orde HAP/2427/2015, de 13 de novembre, per la qual s'aproven les bases i la primera convocatòria per a la selecció d'estratègies de Desenrotllament Urbà Sostenible i Integrat (EDUSI) que seran cofinançades per mitjà del programa operatiu FEDER de creixement sostenible 2014-2020 publicada en el BOE de data 17 de novembre de 2015.

Vista la Providència del tinent d'alcalde per la qual s'insta a realitzar els tràmits oportuns per a l'elaboració de l'Estratègia període 2014-2020.

ATÉS que el Reglament 1301/2013 del Parlament Europeu i del Consell, de 17 de desembre de 2013, sobre el Fons Europeu de Desenrotllament Regional (FEDER),

Almagro Juan, del Grupo Ciudadanos.

Declarado abierto el acto por la Presidencia, se pasa al estudio y acuerdo, en su caso, del punto único incluido en el Orden del día. A saber:

ÚNICO.- AREA DE GARANTIA SOCIAL Y EMPLEO.- PROMOCIÓ ECONÓMICA Y EMPLEO.- APROBACION DE LA "ESTRATEGIA INTEGRADA DE DESARROLLO URBANO SOSTENIBLE PATERNA ACTUA" Y SOLICITUD DE SUBVENCION CON CARGO AL PROGRAMA FEDER CONVOCATORIA EDUSI ORDEN HAP/2427/2015

Dada cuenta del expediente de referencia así como del informe propuesta del Jefe del área de garantía Social y Empleo que ha sido objeto de dictamen por la Comisión Informativa extraordinaria de Protección a las Personas y Participación Ciudadana de fecha 7 de enero, emitiéndose dictamen del siguiente tenor literal:

"Vista la Orden HAP/2427/2015, de 13 de noviembre, por la que se aprueban las bases y la primera convocatoria para la selección de estrategias de Desarrollo Urbano Sostenible e Integrado (EDUSI) que serán cofinanciadas mediante el programa operativo FEDER de crecimiento sostenible 2014-2020 publicada en el BOE de fecha 17 de noviembre de 2015

Vista la Providencia del Teniente de Alcalde por la que se insta a realizar los trámites oportunos para la elaboración de la Estrategia periodo 2014-2020

CONSIDERANDO que el Reglamento 1301/2013 del Parlamento Europeo y del Consejo, de 17 de diciembre de 2013, sobre el Fondo Europeo de Desarrollo Regional

establix en l'article 7.1:

«El FEDER recolzarà, per mitjà de programes operatius, el desenrotllament urbà sostenible a través d'estratègies que establisquen mesures integrades per a fer front als reptes econòmics, ambientals, climàtics, demogràfics i socials que afecten les zones urbanes, tenint en compte al mateix temps la necessitat de promoure els vincles entre l'àmbit urbà i el rural.»

ATÉS així mateix, l'article 7.4 de l'esmentat Reglament contempla que «almenys un 5 % dels recursos del FEDER assignats a nivell nacional en virtut de l'objectiu "inversió en creixement i ocupació" s'assignaran a mesures integrades per al desenrotllament urbà sostenible.»

ATÉS en este context, l'Acord d'Adhesió del Regne d'Espanya 2014-2020, remés el passat 22 d'abril de 2014 a la Comissió Europea, establix que «a les noves Actuacions de Desenrotllament Urbà Sostenible Integrats en els Programes Europeus, se'ls requerirà l'existència d'una estratègia integrada o pla estratègic de caràcter general que servisca de marc de referència territorial i sectorial per a la pròpia definició, desenrotllament i avaluació de tals actuacions».

ATESOS els citats antecedents i en este nou escenari, l'Ajuntament de Paterna a través de Providència de data 10 d'abril de 2015 del tinent d'alcalde de Garantia Social i Ocupació, en l'horitzó del nou període de programació europeu 2014-2020, considera la necessitat i conveniència d'elaborar i desenrotllar l'Estratègia de Desenrotllament Urbà Sostenible

(FEDER), establece en su artículo 7.1:

«El FEDER apoyará, mediante programas operativos, el desarrollo urbano sostenible a través de estrategias que establezcan medidas integradas para hacer frente a los retos económicos, ambientales, climáticos, demográficos y sociales que afectan a las zonas urbanas, teniendo en cuenta al mismo tiempo la necesidad de promover los vínculos entre el ámbito urbano y el rural.»

CONSIDERANDO asimismo, el artículo 7.4 del citado Reglamento contempla que «al menos un 5 % de los recursos del FEDER asignados a nivel nacional en virtud del objetivo "inversión en crecimiento y empleo" se asignarán a medidas integradas para el desarrollo urbano sostenible.»

CONSIDERANDO en este contexto, el Acuerdo de Adhesión del Reino de España 2014-2020, remitido el pasado 22 de abril de 2014 a la Comisión Europea, establece que «a las nuevas Actuaciones de Desarrollo Urbano Sostenible Integrados en los Programas Europeos, se les requerirá la existencia de una estrategia integrada o plan estratégico de carácter general que sirva de marco de referencia territorial y sectorial para la propia definición, desarrollo y evaluación de tales actuaciones».

CONSIDERANDO los citados antecedentes y en este nuevo escenario, el Ayuntamiento de Paterna a través de Providencia de fecha 10 de abril de 2015 del Teniente Alcalde de Garantía Social y Empleo, en el horizonte del nuevo período de programación europeo 2014-2020, considera la necesidad y conveniencia de elaborar y desarrollar la Estrategia de Desarrollo Urbano

2020, i en conseqüència iniciar els tràmits corresponents a l'elaboració de l'estratègia integrada general adaptada a la realitat territorial i a l'estructura institucional i de governança de **Paterna tot això amb la finalitat de poder optar als Fons Europeus del període 2014-2020.**

ATÉS que l'Orde té un triple objectiu:

1. D'una banda, articular la presentació, i establir els criteris per a l'anàlisi i selecció d'Estratègies de Desenrotllament Urbà Sostenible Integrat susceptibles de rebre ajudes FEDER en 2014-2020, amb càrrec al POCS (Programa Operatiu Creixement Sostenible).
2. Estes Estratègies han de contemplar els cinc reptes següents: econòmics, ambientals, climàtics, demogràfics i socials, d'acord amb el que disposa l'article 7.1 del Reglament FEDER, per a afavorir el desenrotllament urbà sostenible, d'acord amb els principis i orientacions estratègiques dels Fons EIE.
3. D'altra banda, les Estratègies constituïran el marc per a la posterior selecció per part de les Entitats beneficiàries de les operacions a desenrotllar en la ciutat o àrea funcional definida en cada cas, les quals seran cofinançats per mitjà de les ajudes concedides a través de la present convocatòria.

ATÉS que esta primera convocatòria està dotada amb un 70%, aproximadament, del total de l'ajuda FEDER destinada a l'eix urbà dins del POCS: 730,9 milions d'euros d'ajuda que es distribuirà entre les 17 comunitats autònomes

Sostenible 2020, y en consecuencia iniciar los trámites correspondientes a la elaboración de la estrategia integrada general adaptada a la realidad territorial y a la estructura institucional y de gobernanza de Paterna **todo ello con la finalidad de poder optar a los Fondos Europeos del periodo 2014-2020.**

CONSIDERANDO que la Orden tiene un triple objetivo:

1. Por un lado, articular la presentación, y establecer los criterios para el análisis y selección de Estrategias de Desarrollo Urbano Sostenible Integrado susceptibles de recibir ayudas FEDER en 2014-2020, con cargo al POCS (Programa Operativo Crecimiento Sostenible) .
2. Estas Estrategias deben contemplar los cinco retos siguientes: económicos, ambientales, climáticos, demográficos y sociales, de acuerdo con lo dispuesto en el artículo 7.1 del Reglamento FEDER, para favorecer el desarrollo urbano sostenible, de acuerdo a los principios y orientaciones estratégicas de los Fondos EIE.
3. Por otro lado, las Estrategias constituirán el marco para la posterior selección por parte de las Entidades beneficiarias de las operaciones a desarrollar en la ciudad o área funcional definida en cada caso, las cuales serán cofinanciados mediante las ayudas concedidas a través de la presente convocatoria.

CONSIDERANDO que esta primera convocatoria está dotada con un 70%, aproximadamente, del total de la ayuda FEDER destinada al eje urbano dentro del POCS: 730,9 millones de euros de ayuda que se distribuirá entre las 17

d'acord amb la taula arreplegada en l'Orde

ATÉS que en el marc del nou període i d'acord amb les Directrius de la Comissió Europea, s'han anat intensificant el procés de participació pública i coordinació entre les àrees municipals que ha comportat a plantejar un document on s'ha donat el protagonisme dels ciutadans i dels agents locals en el disseny i elaboració de les estratègia

ATÉS que **l'Estratègia Desenrotllament Urbà Sostenible Integrat per al Municipi de Paterna és un pla de tota la ciutat**, implicant a totes les institucions, associacions, organismes, empresaris i ciutadans de Paterna articulant les actuacions i projectes de tots els actors i sectors de la ciutadania, per a desenrotllar les relacions de cooperació pública i privada i el compromís actiu de la ciutadania per a avançar col·lectivament cap a un futur possible i desitjable que s'haja definit de manera conjunta i consensuada.

ATÉS que el termini de finalització per a sol·licitud i presentació de l'estratègia finalitza el dia 13 de gener de 2016

ATÉS que la taxa de cofinançament comunitari serà del 50% assumint l'Ajuntament de Paterna el 50% restant.

ATÉS que l'import financer orientatiu d'Ajuda FEDER serà de 15 milions d'euros, al ser municipi major de 50.000 habitants

ATÉS que el cost de la ESTRATÈGIA va més enllà que la busca puntual d'un finançament,

comunidades autónomas de acuerdo con la tabla recogida en la Orden

CONSIDERANDO que en el marco del nuevo período y de acuerdo con las Directrices de la Comisión Europea, se han ido intensificando el proceso de participación pública y coordinación entre las áreas municipales que ha conllevado a plantear un documento donde se ha dado el protagonismo de los ciudadanos y de los agentes locales en el diseño y elaboración de las estrategia

CONSIDERANDO que la **Estrategia Desarrollo Urbano Sostenible Integrado para el Municipio de Paterna es un plan de toda la ciudad**, implicando a todas las instituciones, asociaciones, organismos, empresarios y ciudadanos de Paterna articulando las actuaciones y proyectos de todos los actores y sectores de la ciudadanía, para desarrollar las relaciones de cooperación pública y privada y el compromiso activo de la ciudadanía para avanzar colectivamente hacia un futuro posible y deseable que se haya definido de manera conjunta y consensuada .

CONSIDERANDO que el plazo de finalización para solicitud y presentación de la estrategia finaliza el dia 13 de enero de 2016

CONSIDERANDO que la tasa de cofinanciación comunitaria será del 50% asumiendo el Ayuntamiento de Paterna el 50% restante.

CONSIDERANDO que el importe financiero orientativo de Ayuda FEDER será de 15 millones de euros, al ser municipio mayor de 50.000 habitantes

CONSIDERANDO que el coste de la ESTRATEGIA va más allá que la búsqueda puntual de una

sinó que arreplega el sentir de les voluntats del que es vol per al municipi en l'Horitzó del 2022, i treballant en tots els objectius possibles i que al seu torn vénen referendats en la pròpia convocatòria

ATÉS que el pressupost és estimatiu per a l'elaboració d'accions per objectius sent posteriorment quan de determinaren les operacions concretes una vegada aprovada l'Estratègia.

ATÉS que per la gestió de projectes finançats per FSE, FEDER es pensa que es té per part dels professionals de l'Ajuntament la capacitat tècnica requerida per l'Orde de Convocatòria.

ATÉS que l'Orde de Convocatòria ens exigeix com a documentació annexa l'existència de crèdit suficient o compromís d'habilitar crèdit per a finançar les operacions que se seleccionen dins del Pla d'Implementació de l'Estratègia DUSI

ATÉS que les accions a plantejar dins dels Objectius temàtics a desenrotllar entrarien dins de les Competències pròpies regulades en la LRSAL

ATESOS els amplis processos de Participació tant en la preparació del l'Estratègia com en la seua execució en cas de ser aprovat com es reflectix en l'apartat corresponent de la mateixa (JUNTES DE BARRI, CONSELL SECTORIAL ECONÒMIC I SOCIAL, CONSELL DE PARTICIPACIÓ CIUTADANA, PAGINA WEB ESPECIFICA, PROPOSTA INTEGRAL MUNICIPAL , , ,)

ATÉS que segons els percentatges establits en l'ATÉS anterior quedaria el quadro de

financiación , sino que recoge el sentir de las voluntades de lo que se quiere para el municipio en el Horizonte del 2022 , y trabajando en todos los objetivos posibles y que a su vez vienen refrendados en la propia convocatoria

CONIDERANDO que el presupuesto es estimativo para la elaboración de acciones por objetivos siendo posteriormente cuando de determinaran las operaciones concretas una vez aprobada la Estrategia

CONSIDERANDO que por la gestión de proyectos financiados por FSE , FEDER se piensa que se tiene por parte de los profesionales del Ayuntamiento la capacidad técnica requerida por la Orden de Convocatoria.

CONSIDERANDO que la Orden de Convocatoria nos exige como documentación anexa la existencia de crédito suficiente o compromiso de habilitar crédito para financiar las operaciones que se seleccionen dentro del Plan de Implementación de la Estrategia DUSI

CONSIDERANDO que las acciones a plantear dentro de los Objetivos temáticos a desarrollar entrarían dentro de las Competencias propias reguladas en la LRSAL

CONSIDERANDO los amplios procesos de Participación tanto en la preparación del la Estrategia como en su ejecución en caso de ser aprobado como se refleja en el apartado correspondiente de la misma (JUNTAS DE BARRIO, CONSEJO SECTORIAL ECONOMICO Y SOCIAL , CONSEJO DE PARTICIPACION CIUDADANA, PAGINA WEB ESPECIFICA , PROPUESTA INTEGRAL MUNICIPAL , , ,)

CONSIDERANDO que según los porcentajes establecidos en el considerando anterior quedaría el

finançament que a continuació es detalla:

ATÉS per tant la necessitat de compromís de consignació pressupostària per al quadro de finançament proposat, com es requereix en l'Orde

cuadro de financiación que a continuación se detalla:

CONSIDERANDO por tanto la necesidad de compromiso de consignación presupuestaria para el cuadro de financiación propuesto, como se requiere en la Orden

	TOTAL	2016	2017	2018	2019	2020	2021	2022
EXECUTABLE ANUAL		14.18%	16.39 %	21.30%	19.97 %	14.94 %	8.04 %	5.18 %
FINAÇAMENT FEDER (50)	15.000.000	2.126.900	2.457.750	3.195.363	2.995.937	2.241.012	1.206.613	776.425
COFINAÇAMENT AJ. (50%)	15.000.000	2.126.900	2.457.750	3.195.362	2.995.938	2.241.013	1.206.612	776.425
TOTAL	30.000.000	4.253.800	4.915.500	6.390.725	5.991.875	4.482.025	2.413.225	1.552.850

	TOTAL	2016	2017	2018	2019	2020	2021	2022
EJECUTABLE ANUAL		14.18%	16.39 %	21.30%	19.97 %	14.94 %	8.04 %	5.18 %
FINACIACION FEDER (50)	15.000.000	2.126.900	2.457.750	3.195.363	2.995.937	2.241.012	1.206.613	776.425
COFINANCIACION AYTO (50%)	15.000.000	2.126.900	2.457.750	3.195.362	2.995.938	2.241.013	1.206.612	776.425
TOTAL	30.000.000	4.253.800	4.915.500	6.390.725	5.991.875	4.482.025	2.413.225	1.552.850

ATÉS l'Informe de Fiscalització de Fons

Per part de la Sra. Elena Martinez es pregunta sobre la consignació pressupostària informant-li per part del secretari, al seu torn cap d'Àrea de Garantia Social que el projecte està plantejat perquè en el 2016 no existisca modificacions

CONSIDERANDO el Informe de Fiscalización de Fondos

Por parte de Dña Elena Martinez se pregunta sobre la consignación presupuestaria informándole por parte del Secretario , a su vez Jefe Area de Garantia Social que el proyecto está planteado para que en el 2016 no exista modificaciones

pressupostàries i plantejat compromís de consignació com estableix l'Orde de Convocatòria per a la resta d'anualitats.


A la vista del que s'exposa la Comissió amb el vot favorable del Grup PSOE, PP, COMPROMÍS I EU l'abstenció del Grup Ciudadanos per l'ambigüitat d'algunes actuacions de l'Estratègia amb el propi sentir del Reglament del FEDER i l'absència del representant del PASIP que excusa la seua absència
DICTAMINA

PRIMER.-Aprovar- l'Estratègia Integrada de Desenrotllament Urbà Sostenible "PATERNA ACTUA" després de convocatòria per a la selecció d'estratègies de Desenrotllament Urbà Sostenible i Integrat (EDUSI) que seran cofinançades per mitjà del programa operatiu FEDER de creixement sostenible 2014 2020- publicada en el BOE de data 17 de novembre de 2015 i, que a continuació es transcriu:

presupuestarias y planteado compromiso de consignación como establece la Orden de Covocartoria para el resto de anualidades

A la vista de lo expuesto La Comisión con el voto favorable del Grupo PSOE, PP, COMPROMIS Y EU ,la abstención del Grupo Ciudadanos por la ambigüedad de algunas actuaciones de la Estrategia con el propio sentir del Reglamento del FEDER y la ausencia del representante del PASIP que excusa su ausencia
DICTAMINA

PRIMERO.- Aprobar la Estrategia Integrada de Desarrollo Urbano Sostenible "PATERNA ACTUA " tras convocatoria para la selección de estrategias de Desarrollo Urbano Sostenible e Integrado (EDUSI) que serán cofinanciadas mediante el programa operativo FEDER de crecimiento sostenible 2014-2020 publicada en el BOE de fecha 17 de noviembre de 2015 , y que a continuación se transcribe :





DESARROLLO URBANO SOSTENIBLE INTEGRADO DE PATERNA



Ayuntamiento de Paterna

ÍNDEX DE CONTINGUTS

- 1 INTRODUCCIÓ: PER QUÈ UNA ESTRATÈGIA DE DESENROTLLAMENT URBÀ SOSTENIBLE?
- 2 MARC DE REFERÈNCIA
- 3 ANÀLISI DE L'ÀREA URBANA I IDENTIFICACIÓ DE PROBLEMES I REPTES
 - 3.1. ANÀLISI DEMOGRÀFICA
 - 3.2. ANÀLISI FÍSICA
 - 3.2.1. Situació i comunicacions
 - 3.2.2. Transports
 - 3.2.3. Distribució territorial
 - 3.2.4. Mobilitat
 - 3.2.5. Accessibilitat
 - 3.2.6. Parc edificatori i vivenda
 - 3.2.7. Dotació d'equipaments
 - 3.3. ANÀLISI MEDIAMBIENTAL I DE LES CONDICIONS CLIMÀTIQUES
 - 3.3.1. Climatologia
 - 3.3.2. Zones verdes
 - 3.3.3. Qualitat de l'aire
 - 3.3.4. Contaminació acústica
 - 3.3.5. Residus urbans
 - 3.3.6. Xarxa d'abastiment d'aigua
 - 3.4. ANÀLISI ENERGÈTICA
 - 3.5. RISCOS NATURALS
 - 3.6. ANÀLISI ECONÒMICA
 - 3.6.1. Anàlisi econòmica
 - 3.6.2. Mercat laboral
 - 3.7. ANÀLISI SOCIAL (SOCIOEDUCATIVA)
 - 3.7.1. Situació educativa
 - 3.7.2. Situació socioeconòmica
 - 3.8. ANÀLISI DEL CONTEXT TERRITORIAL
- 4 ANÀLISI DEL MARC COMPETENCIAL
- 5 ANÀLISI DELS INSTRUMENTS DE PLANIFICACIÓ EXISTENTES
- 6 ANÀLISI DE RISCOS
- 7 DIAGNÒSTIC DE LA SITUACIÓ DE L'ÀREA URBANA. ANÀLISI DAFO
 - 7.1. DAFO GLOBAL DEL MUNICIPI
 - 7.2. DAFO DE LES ZONES PRIORITÀRIES D'ACTUACIÓ
 - 7.3. RESULTATS ESPERATS DE L' ESTRATÈGIA "ACTUA"
- 8 DELIMITACIÓ DE L'ÀMBIT D' ACTUACIÓ
- 9 PLA D'IMPLEMENTACIÓ DE L' ESTRATÈGIA
 - 9.1. LÍNIES D'ACTUACIÓ I CRITERIS DE SELECCIÓ D'OPERACIONS
 - 9.2. PRESSUPOST
 - 9.3. CRONOGRAMA
- 10 PARTICIPACIÓ CIUTADANA I DELS AGENTS SOCIALS
 - 10.1. ELS MECANISMES DE PARTICIPACIÓ CIUTADANA EN EL MUNICIPI DE PATERNA
 - 10.2. LA PARTICIPACIÓ CIUTADANA EN L'ESTRATÈGIA "ACTÚA"
- 11 CAPACITAT ADMINISTRATIVA
- 12 PRINCIPIS HORIZONTALS I OBJECTIUS TRANSVERSALS
 - 12.1. IGUALTAT ENTRE DONES I HÒMENS I NO DISCRIMINACIÓ
 - 12.2. DESENROTLLAMENT SOSTENIBLE
 - 12.3. ACCESSIBILITAT
 - 12.4. CANVI DEMOGRÀFIC

INDICE DE CONTENIDOS

1	INTRODUCCIÓN: ¿PORQUÉ UNA ESTRATEGIA DE DESARROLLO URBANO SOSTENIBLE?
2	MARCO DE REFERENCIA
3	ANÁLISIS DEL ÁREA URBANA E IDENTIFICACIÓN DE PROBLEMAS Y RETOS
	3.1. ANÁLISIS DEMOGRÁFICO
	3.2. ANÁLISIS FÍSICO
	3.2.1. Situación y comunicaciones
	3.2.2. Transportes
	3.2.3. Distribución territorial
	3.2.4. Movilidad
	3.2.5. Accesibilidad
	3.2.6. Parque edificatorio y vivienda
	3.2.7. Dotación de equipamientos
	3.3. ANÁLISIS MEDIOAMBIENTAL Y DE LAS CONDICIONES CLIMÁTICAS
	3.3.1. Climatología
	3.3.2. Zonas verdes
	3.3.3. Calidad del aire
	3.3.4. Contaminación acústica
	3.3.5. Residuos urbanos
	3.3.6. Red de abastecimiento de agua
	3.4. ANÁLISIS ENERGÉTICO
	3.5. RIESGOS NATURALES
	3.6. ANÁLISIS ECONÓMICO
	.
	3.6.1. Análisis económico
	3.6.2.. Mercado laboral
	3.7 ANÁLISIS SOCIAL (SOCIOEDUCATIVO)
	3.7.1. Situación educativa
	3.7.2. Situación socioeconómica
	3.8. ANÁLISIS DEL CONTEXTO TERRITORIAL
4	ANÁLISIS DEL MARCO COMPETENCIAL
5	ANÁLISIS DE LOS INSTRUMENTOS DE PLANIFICACIÓN EXISTENTES
6	ANÁLISIS DE RIESGOS
7	DIAGNÓSTICO DE LA SITUACIÓN DEL ÁREA URBANA. ANÁLISIS DAFO
	7.1. DAFO GLOBAL DEL MUNICIPIO
	7.2. DAFO DE LAS ZONAS PRIORITARIAS DE ACTUACIÓN
	7.3 RESULTADOS ESPERADOS DE LA ESTRATEGIA "ACTUA"
8	DELIMITACIÓN DEL ÁMBITO DE ACTUACIÓN
9	PLAN DE IMPLEMENTACIÓN DE LA ESTRATEGIA
	9.1. LÍNEAS DE ACTUACIÓN Y CRITERIOS DE SELECCIÓN DE OPERACIONES
	9.2 PRESUPUESTO
	9.3. CRONOGRAMA
10	PARTICIPACIÓN CIUDADANA Y DE LOS AGENTES SOCIALES
	10.1 LOS MECANISMOS DE PARTICIPACIÓN CIUDADANA EN EL MUNICIPIO DE PATERNA
	10.2 LA PARTICIPACIÓN CIUDADANA EN LA ESTRATEGIA "ACTÚA"

- 11 CAPACIDAD ADMINISTRATIVA
- 12 PRINCIPIOS HORIZONTALES Y OBJETIVOS TRANSVERSALES
 - 12.1 IGUALDAD ENTRE MUJERES Y HOMBRES Y NO DISCRIMINACIÓN
 - 12.2 DESARROLLO SOSTENIBLE
 - 12.3 ACCESIBILIDAD
 - 12.4 CAMBIO DEMOGRÁFICO
 - 12.5 INNOVACIÓN SOCIAL Y GOBERNABILIDAD
- 13 INFORMACIÓN Y PUBLICIDAD

1.- PER QUÈ UNA ESTRATÈGIA DE DESENROTLLAMENT URBÀ SOSTENIBLE PER A PATERNA?

L'explosió urbana que s'ha produït a Espanya en les últimes dècades, ha tingut el seu origen en un notable dinamisme econòmic i demogràfic, en paral·lel amb el fort boom immobiliari els efectes del qual no sols van suposar l'ocupació extensiva del sòl, sinó també la generalització dels models urbans dispersos i no integrats. Estos models poc sostenibles de creixement urbà s'han caracteritzat en molts casos per:

- La separació de funcions en els nous teixits urbans
- La proliferació de la mobilitat motoritzada
- El desenvolupament d'infraestructures viàries no prou integrades,
- La intensificació de la polarització residencial, provocada per la segregació de la població en funció de la seua condició socioeconòmica.
- L'increment notable del consum de recursos materials i energètics, que ha comportat l'empitjorament d'alguns components bàsics de la qualitat de vida urbana (congestió, contaminació de l'aire, de les aigües, soroll, etc.).

Els governs locals tenen un paper determinant en el procés de canvi de les formes de vida, de la

1.- ¿PORQUÉ UNA ESTRATEGIA DE DESARROLLO URBANO SOSTENIBLE PARA PATERNA?

La explosión urbana que se ha producido en España en las últimas décadas, ha tenido su origen en un notable dinamismo económico y demográfico, en paralelo con el fuerte boom inmobiliario cuyos efectos no sólo supusieron la ocupación extensiva del suelo, sino también la generalización de los modelos urbanos dispersos y no integrados. Estos modelos poco sostenibles de crecimiento urbano se han caracterizado en muchos casos por:

- La separación de funciones en los nuevos tejidos urbanos
- La proliferación de la movilidad motorizada
- El desarrollo de infraestructuras viarias no suficientemente integradas,
- La intensificación de la polarización residencial, provocada por la segregación de la población en función de su condición socioeconómica.
- El incremento notable del consumo de recursos materiales y energéticos, que ha conllevado el empeoramiento de algunos componentes básicos de la calidad de vida urbana (congestión, contaminación del aire, de las aguas, ruido, etc.).

Los gobiernos locales tienen un papel determinante en el proceso de cambio de los modos de vida, de la

producció, del consum i de les pautes de distribució de l'espai. A més, l'experiència demostra que són els municipis l'escala adequada per a dissenyar i abordar de forma adequada polítiques per a les persones.

La planificació urbana integrada; el desenrotllament de ciutat compacta; la rehabilitació de les àrees urbanes i industrials deprimides; l'ús reduït i més eficient del territori i d'altres recursos naturals; la gestió local del transport i de l'energia; i la lluita contra l'exclusió social, la desocupació i la pobresa han de ser considerats com a punts clau de la gestió urbana no sols per a avançar cap a la sostenibilitat local, sinó que, considerant apropiadament les seues externalitats i les seues interrelacions, es pugui progressar també cap a la global.

Les estratègies de sostenibilitat urbana s'han de basar en enfocaments integrats que combinen la gestió dels recursos i les dinàmiques socioeconòmiques amb aspectes institucionals i de governança. Estos últims de gran influència en la planificació i gestió urbana i territorial. Açò obliga a contemplar-la des d'un prisma multidimensional que considere no sols dimensions bàsiques com l'estalvi de recursos, la reducció de la contaminació o els modes d'ocupació del sòl, sinó la integració de tots ells en busca de la millora de la qualitat de vida dels habitants, i la inclusió i cohesió social.

Es fa necessari procurar que existisca un adequat equilibri entre tres pilars bàsics: competitivitat econòmica, cohesió social i medi ambient (gestió prudent dels recursos), evitant desequilibris molt marcats entre ells.

producción, del consumo y de las pautas de distribución del espacio. Además, la experiencia demuestra que son los municipios la escala adecuada para diseñar y abordar de forma adecuada políticas para las personas.

La planificación urbana integrada; el desarrollo de ciudad compacta; la rehabilitación de las áreas urbanas e industriales deprimidas; el uso reducido y más eficiente del territorio y de otros recursos naturales; la gestión local del transporte y de la energía; y la lucha contra la exclusión social, el desempleo y la pobreza deben ser considerados como puntos clave de la gestión urbana no sólo para avanzar hacia la sostenibilidad local, sino que, considerando apropiadamente sus externalidades y sus interrelaciones, se pueda progresar también hacia la global.

Las estrategias de sostenibilidad urbana se deben basar en enfoques integrados que combinen la gestión de los recursos y las dinámicas socioeconómicas con aspectos institucionales y de gobernanza. Estos últimos de gran influencia en la planificación y gestión urbana y territorial. Esto obliga a contemplarla desde un prisma multidimensional que considere no sólo dimensiones básicas como el ahorro de recursos, la reducción de la contaminación o los modos de ocupación del suelo, sino la integración de todos ellos en busca de la mejora de la calidad de vida de los habitantes, y la inclusión y cohesión social.

Se hace necesario procurar que exista un adecuado equilibrio entre tres pilares básicos: competitividad económica, cohesión social y medioambiente (gestión prudente de los recursos), evitando desequilibrios muy marcados entre ellos.

Després d'haver-se posat clarament de manifest els importants desequilibris estructurals del model de creixement recent, les ciutats espanyoles tenen l'oportunitat històrica de reorientar-se cap a la busca d'una major sostenibilitat en les seues tres dimensions, econòmica, social i mediambiental.

A més hem "d'aprofitar" el fet que el desenrotllament urbà s'està convertint en un eix essencial dins de la Política de Cohesió de la UE de cara a assolir els objectius de la UE 2020. El Desenrotllament Urbà Sostenible i Integrat s'ha configurat com un àmbit prioritari de l'actuació de la CE per la seua capacitat per a impulsar el desenrotllament dels territoris des d'una perspectiva sostenible, equilibrada i holística per a la resolució de reptes econòmics, mediambientals, climàtics, socials i demogràfics.

El Reglament 1301/2013 del Parlament Europeu i del Consell, de 17 de desembre de 2013, sobre el Fons Europeu de Desenrotllament Regional (FEDER), estableix en l'article 7.1: "El FEDER recolzarà, per mitjà de programes operatius, el desenrotllament urbà sostenible a través d'estratègies que establisquen mesures integrades per a fer front als reptes econòmics, ambientals, climàtics, demogràfics i socials que afecten les zones urbana (..."

Així mateix, l'article 7.4 de l'esmentat Reglament contempla que "almenys un 5 % dels recursos del FEDER assignats a nivell nacional en virtut de l'objectiu "inversió en creixement i ocupació" s'assignaran a mesures integrades per al desenrotllament urbà sostenible."

En este context, l'Acord d'Adhesió

Tras haberse puesto claramente de manifiesto los importantes desequilibrios estructurales del modelo de crecimiento reciente, las ciudades españolas tienen la oportunidad histórica de reorientarse hacia la búsqueda de una mayor sostenibilidad en sus tres dimensiones, económica, social y medioambiental.

Además tenemos que "aprovechar" el hecho de que el desarrollo urbano se está convirtiendo en un eje esencial dentro de la Política de Cohesión de la UE de cara a alcanzar los objetivos de la UE 2020. El Desarrollo Urbano Sostenible e Integrado se ha configurado como un ámbito prioritario de la actuación de la CE por su capacidad para impulsar el desarrollo de los territorios desde una perspectiva sostenible, equilibrada y holística para la resolución de retos económicos, medioambientales, climáticos, sociales y demográficos.

El Reglamento 1301/2013 del Parlamento Europeo y del Consejo, de 17 de diciembre de 2013, sobre el Fondo Europeo de Desarrollo Regional (FEDER), establece en su artículo 7.1: "El FEDER apoyará, mediante programas operativos, el desarrollo urbano sostenible a través de estrategias que establezcan medidas integradas para hacer frente a los retos económicos, ambientales, climáticos, demográficos y sociales que afectan a las zonas urbana (...l"

Asimismo, el artículo 7.4 del citado Reglamento contempla que "al menos un 5 % de los recursos del FEDER asignados a nivel nacional en virtud del objetivo "inversión en crecimiento y empleo" se asignarán a medidas integradas para el desarrollo urbano sostenible."

En este contexto, el Acuerdo de

del Regne d'Espanya 2014-2020 estableix que "a les noves Actuacions de Desenrotllament Urbà Sostenible Integrats en els Programes Europeus, se'ls requerirà l'existència d'una estratègia integrada o pla estratègic de caràcter general que servisca de marc de referència territorial i sectorial per a la pròpia definició, desenrotllament i avaluació de tals actuacions".

En els últims anys, l'Ajuntament de Paterna ha incorporat la sostenibilitat en les seues estratègies i polítiques, sobretot sectorials. El present projecte per a la implementació d'una Estratègia de Desenrotllament Urbà Sostenible (DUSI) del nostre municipi, l'hem denominat **ACTUA** perquè aspira a ser el Pla de tota la ciutat, que no sols incorpore l'anàlisi, diagnòstic i línies d'actuació dels tècnics i responsables municipals, sinó que també implique, tant en la seua elaboració i definició de propostes, com en la seua efectiva posada en marxa, a **tots els agents socioeconòmics del municipi: institucions, associacions, organismes, empresaris i ciutadans de Paterna** amb l'objectiu que l'estratègia possibiliti les necessàries relacions de cooperació públicoprivada i el compromís actiu de la ciutadania per a avançar col·lectivament cap a un futur possible i desitjable que s'haja definit de manera conjunta i consensuada.

Atés tot l'anteriorment exposat i en el nou escenari que es deriva del nou període de programació europeu 2015-2020, l'Ajuntament de Paterna, ha considerat la necessitat i conveniència d'elaborar i desenrotllar l'Estratègia DUSI 2015-2020 per a la qual cosa s'ha elaborat el present document el contingut del

Adhesión del Reino de España 2014-2020 establece que "a las nuevas Actuaciones de Desarrollo Urbano Sostenible Integrados en los Programas Europeos, se les requerirá la existencia de una estrategia integrada o plan estratégico de carácter general que sirva de marco de referencia territorial y sectorial para la propia definición, desarrollo y evaluación de tales actuaciones".

En los últimos años, el Ayuntamiento de Paterna ha venido incorporando la sostenibilidad en sus estrategias y políticas, sobre todo sectoriales. El presente proyecto para la implementación de una Estrategia de Desarrollo Urbano Sostenible (DUSI) de nuestro municipio, lo hemos denominado **ACTUA** porque aspira a ser el Plan de toda la ciudad, que no sólo incorpore el análisis, diagnóstico y líneas de actuación de los técnicos y responsables municipales, sino que también implique, tanto en su elaboración y definición de propuestas, como en su efectiva puesta en marcha, a **todos las agentes socioeconómicos del municipio: instituciones, asociaciones, organismos, empresarios y ciudadanos de Paterna** con el objetivo de que la estrategia posibilite las necesarias relaciones de cooperación público-privada y el compromiso activo de la ciudadanía para avanzar colectivamente hacia un futuro posible y deseable que se haya definido de manera conjunta y consensuada.

Considerando todo lo anteriormente expuesto y en el nuevo escenario que se deriva del nuevo período de programación europeo 2015-2020, el Ayuntamiento de Paterna, ha considerado la necesidad y conveniencia de elaborar y desarrollar la Estrategia DUSI 2015-2020 para lo cual se ha elaborado el presente documento

qual s'orienta a:

- D'acord amb les Directrius de la Comissió Europea, propiciar i intensificar el procés de participació pública i el protagonisme dels ciutadans i dels agents locals en el disseny i elaboració de les estratègies, durant la totalitat de les fases del seu desplegament i aplicació, utilitzant per a això l'estructura de governança i els mecanismes de participació ciutadana existents en el nostre municipi.
- Desenvolupar un exhaustiu diagnòstic integrat amb dades reals de la problemàtica urbana del municipi de Paterna en totes les seues dimensions: física i mediambiental, econòmica i laboral i educativa i social, de tal forma que, amb totes les aportacions, es determinen les necessitats reals.
- Sobre la base del diagnòstic realitzat i els reptes identificats i a partir d'uns objectius comuns, plantejar les línies d'actuació i la prioritització d'iniciatives incorporant per a la seua consecució tots els elements de planificació municipal existents, que impacten en la millor qualitat de vida dels nostres ciutadans, presents i futurs, tractant en línia amb l'Estratègia Europa 2020, aconseguir un creixement intel·ligent, sostenible i integrador per a:
 1. Millorar la dimensió física i mediambiental: Paterna, Ciutat Sostenible
 2. Millorar la dimensió econòmica i la competitivitat: Paterna, Ciutat Intel·ligent
 3. Millorar la dimensió social: Paterna, Ciutat Integradora

cuyo contenido se orienta a:

- De acuerdo con las Directrices de la Comisión Europea, propiciar e intensificar el proceso de participación pública y el protagonismo de los ciudadanos y de los agentes locales en el diseño y elaboración de las estrategias, durante la totalidad de las fases de su desarrollo y aplicación, utilizando para ello la estructura de gobernanza y los mecanismos de participación ciudadana existentes en nuestro municipio.
- Desarrollar un exhaustivo diagnóstico integrado con datos reales de la problemática urbana del municipio de Paterna en todas sus dimensiones: física y medioambiental, económica y laboral y educativa y social, de tal forma que, con todas las aportaciones, se determinen las necesidades reales.
- Sobre la base del diagnóstico realizado y los retos identificados y a partir de unos objetivos comunes, plantear las líneas de actuación y la priorización de iniciativas incorporando para su consecución todos los elementos de planificación municipal existentes, que impacten en la mejor calidad de vida de nuestros ciudadanos, presentes y futuros, tratando en línea con la Estrategia Europa 2020, lograr un crecimiento inteligente, sostenible e integrador para:
 1. Mejorar la dimensión física y medioambiental: Paterna, Ciudad Sostenible
 2. Mejorar la dimensión económica y la competitividad: Paterna, Ciudad Inteligente
 3. Mejorar la dimensión social: Paterna, Ciudad Integradora

- Establir una sèrie d'indicadors urbans per al seguiment de la correcta implementació de l'estratègia i la valoració dels resultats que es vagen obtenint

2.- MARC DE REFERÈNCIA

Per a l'elaboració de la present estratègia s'ha tingut en compte com a marc de referència tant l'establert per les directrius i recomanacions de la UE, com també una sèrie de disposicions i plans d'àmbit nacional i autonòmic que estableixen les línies estratègiques bàsiques i defineixen les línies d'actuació que s'han de valorar i incorporar en una estratègia DUSI.

a) Respecte a les directrius emanades de la Unió Europea, ressaltem:

- ***La Carta de Leipzig Sobre Ciutats Europees Sostenibles.***
- ***El Marc Europeu de Referència per a la Ciutat Sostenible*** (European Reference Framework for Sustainable Cities: RFSC).
- ***Tractat de Lisboa. Estratègia 2020.***
- ***El Reglament 1301/2013*** del Parlament Europeu i del Consell, de 17 de desembre de 2013, sobre el Fons Europeu de Desenvolupament Regional (FEDER).
- ***El Programa Operatiu de Creixement Sostenible.*** Política de Cohesió 2014-2020.
- ***L'Acord d'Adhesió del Regne d'Espanya 2014-2020,*** en els aspectes relatius al desenvolupament urbà sostenible.

- Establecer una serie de indicadores urbanos para el seguimiento de la correcta implementación de la estrategia y la valoración de los resultados que se vayan obteniendo

2.- MARCO DE REFERENCIA

Para la elaboración de la presente estrategia se ha tenido en cuenta como marco de referencia tanto el establecido por las directrices y recomendaciones de la UE, como también una serie de disposiciones y planes de ámbito nacional y autonómico que establecen las líneas estratégicas básicas y definen las líneas de actuación que se deben valorar e incorporar en una estrategia DUSI.

a) Respecto a las directrices emanadas de la Unión Europea, resaltamos:

- ***La Carta de Leipzig Sobre Ciudades Europeas Sostenibles.***
- ***El Marco Europeo de Referencia para la Ciudad Sostenible*** (European Reference Framework for Sustainable Cities: RFSC).
- ***Tratado de Lisboa. Estrategia 2020.***
- ***El Reglamento 1301/2013*** del Parlamento Europeo y del Consejo, de 17 de diciembre de 2013, sobre el Fondo Europeo de Desarrollo Regional (FEDER).
- ***El Programa Operativo de Crecimiento Sostenible.*** Política de Cohesión 2014-2020.
- ***El Acuerdo de Adhesión del Reino de España 2014-2020,*** en los aspectos relativos al desarrollo urbano sostenible.

- El document "**Orientacions per a la definició d'estratègies integrades de desenvolupament urbà sostenible en el període 2014-2020**" elaborat per la Xarxa d'Iniciatives Urbanes (RIU).

- El documento "**Orientaciones para la definición de estrategias integradas de desarrollo urbano sostenible en el periodo 2014-2020**" elaborado por la Red de Iniciativas Urbanas (RIU).

b) Respecte a les disposicions i Plans Estratègics i d'Actuació, destaquem:

D'ÀMBIT NACIONAL:

- **La Llei 11/2007, de 22 de juny, d'Accés Electrònic dels Ciutadans als Servicis Públics** que reconeix el dret dels ciutadans a relacionar-se amb les Administracions Públiques per mitjans electrònics i regula els aspectes bàsics de la utilització de les tecnologies de la informació en l'activitat administrativa.
- **El Reial Decret Legislatiu 2/2008** de 20 de juny, pel qual s'aprova el text refós de la llei de sòl, on es fixen uns principis per al desenvolupament territorial i urbà sostenible no sols des del punt de vista mediambiental sinó també des de l'econòmic, l'ocupació i la cohesió social.
- **L'Estratègia Espanyola de Sostenibilitat Urbana i Local (EESUL)**, document de referència a nivell estatal per al desenvolupament urbà sostenible al nostre país
- **El Llibre Verd de Sostenibilitat Urbana i Local en l'Era de la Informació**, la finalitat del qual és ser el document de referència de les polítiques ambientals relacionades amb el procés de canvi dels sistemes urbans al nostre país, així com per a ser la ferramenta tècnica per als professionals i tècnics

b) Respecto a las disposiciones y Planes Estratégicos y de Actuación, destacamos:

DE ÁMBITO NACIONAL:

- **La Ley 11/2007, de 22 de junio, de acceso electrónico de los ciudadanos a los Servicios Públicos** que reconoce el derecho de los ciudadanos a relacionarse con las Administraciones Públicas por medios electrónicos y regula los aspectos básicos de la utilización de las tecnologías de la información en la actividad administrativa.
- **El Real Decreto Legislativo 2/2008** de 20 de junio, por el que se aprueba el texto refundido de la ley de suelo, donde se fijan unos principios para el desarrollo territorial y urbano sostenible no solo desde el punto de vista medioambiental sino también desde lo económico, el empleo y la cohesión social.
- **La Estrategia Española de Sostenibilidad Urbana y Local (EESUL)**, documento de referencia a nivel estatal para el desarrollo urbano sostenible en nuestro país
- **El Libro Verde de Sostenibilidad Urbana y Local en la Era de la Información**, cuya finalidad es ser el documento de referencia de las políticas ambientales relacionadas con el proceso de cambio de los sistemas urbanos en nuestro país, así como para ser la herramienta técnica para los profesionales y técnicos que

que faran possible el trànsit de les nostres ciutats cap a escenaris més sostenibles.

- **El Pla Estratègic d'Infraestructures i Transports (2005-2020)** que inclou entre les seues directrius i línies bàsiques d'actuació un conjunt de mesures destinades a promoure una mobilitat urbana sostenible i definix les propostes d'actuacions del Ministeri de Foment en les àrees urbanes de manera integrada, coordinades amb les altres administracions.
- **La Llei 2/2011 de 4 de març, d'Economia Sostenible**, que definix els objectius de la política de mobilitat sostenible basats en la contribució a la millora del medi ambient urbà, a la salut i seguretat dels ciutadans així com a la millora de l'eficiència.
- **El Programa Nacional de Reformes 2013**
- **El Pla d'Infraestructures, Transport i Vivenda 2012-2024** que supera el tradicional enfocament de la planificació centrant-se a donar resposta a les necessitats efectives de mobilitat i d'accés a la vivenda de la societat espanyola on usuari i client se situen en el centre de les iniciatives, que hauran de proporcionar qualitat i seguretat des de l'eficiència.
- **El Pla Nacional d'Acció d'Eficiència Energètica 2014-2020**, enviat a la UE el 30 d'abril de 2014.
- **El Programa Estatal de Prevenció de Residus 2014-2020**, desenrotlla la política de prevenció de residus, d'acord amb la normativa vigent per a

harán posible el tránsito de nuestras ciudades hacia escenarios más sostenibles.

- **El Plan Estratégico de Infraestructuras y Transportes (2005-2020)** que incluye entre sus directrices y líneas básicas de actuación un conjunto de medidas destinadas a promover una movilidad urbana sostenible y define las propuestas de actuaciones del Ministerio de Fomento en las áreas urbanas de manera integrada, coordinadas con las demás administraciones.
- **La Ley 2/2011 de 4 de Marzo, de Economía Sostenible**, que define los objetivos de la política de movilidad sostenible basados en la contribución a la mejora del medio ambiente urbano, a la salud y seguridad de los ciudadanos así como a la mejora de la eficiencia.
- **El Programa Nacional de Reformas 2013**
- **El Plan de Infraestructuras, Transporte y Vivienda 2012-2024** que supera el tradicional enfoque de la planificación centrándose en dar respuesta a las necesidades efectivas de movilidad y de acceso a la vivienda de la sociedad española donde usuario y cliente se sitúan en el centro de las iniciativas, que deberán proporcionar calidad y seguridad desde la eficiencia.
- **El Plan Nacional de Acción de Eficiencia Energética 2014-2020**, enviado a la UE el 30 de abril de 2014.
- **El Programa Estatal de Prevención de Residuos 2014-2020**, desarrolla la política de prevención de residuos, conforme a la normativa vigente para

avançar en el compliment de l'objectiu de reducció dels residus generats en 2020 en un 10 % respecte del pes dels residus generats en 2010.

- **El Programa de Rehabilitació Arquitectònica** del Ministeri de Foment
- **L'Agenda Digital per a Espanya** que es configura com a estratègia del Govern per a desenrotllar l'economia i la societat digital a Espanya durant el període 2013-2015.
- **El Pla Nacional d'Acció per a la Inclusió Social 2013-2016 (PNAIN)** que intenta donar resposta a les necessitats derivades de la pobresa i l'exclusió social que s'han accentuat amb la crisi econòmica, tot això en el marc dels objectius que la Unió Europea ha marcat en la seua Estratègia Europa 2020 per a un creixement intel·ligent, sostenible i integrador.
- **La Llei 8/2013, de 26 de juny, de Rehabilitació, regeneració i Renovació Urbanes** l'objecte de la qual és l'impuls i el foment de les actuacions que conduïsquen a la rehabilitació dels edificis i a la regeneració i renovació dels teixits urbans existents, quan siguen necessàries per a assegurar als ciutadans una adequada qualitat de vida i l'efectivitat del seu dret a disfrutar d'una vivenda digna i adequada".

D'ÀMBIT AUTONÒMIC:

- **L'Estratègia Territorial** de la Comunitat Valenciana
- **El Pla d'Infraestructura Verda** de la Comunitat Valenciana
- **La Llei 7/2002, de 3 de desembre, de la Generalitat Valenciana, de Protecció contra**

avanzar en el cumplimiento del objetivo de reducción de los residuos generados en 2020 en un 10 % respecto del peso de los residuos generados en 2010.

- **El Programa de Rehabilitación Arquitectónica** del Ministerio de Fomento
- **La Agenda Digital para España** que se configura como estrategia del Gobierno para desarrollar la economía y la sociedad digital en España durante el periodo 2013-2015.
- **El Plan Nacional de Acción para la Inclusión Social 2013-2016 (PNAIN)** que intenta dar respuesta a las necesidades derivadas de la pobreza y la exclusión social que se han acentuado con la crisis económica, todo ello en el marco de los objetivos que la Unión Europea ha marcado en su Estrategia Europa 2020 para un crecimiento inteligente, sostenible e integrador.
- **La Ley 8/2013, de 26 de junio, de Rehabilitación, regeneración y Renovación Urbanas** cuyo objeto es el impulso y el fomento de las actuaciones que conduzcan a la rehabilitación de los edificios y a la regeneración y renovación de los tejidos urbanos existentes, cuando sean necesarias para asegurar a los ciudadanos una adecuada calidad de vida y la efectividad de su derecho a disfrutar de una vivienda digna y adecuada".

DE ÁMBITO AUTONÓMICO:

- **La Estrategia Territorial** de la Comunitat Valenciana
- **El Plan de Infraestructura Verde** de la Comunitat Valenciana
- **La Ley 7/2002, de 3 de diciembre, de la Generalitat Valenciana, de Protección contra**

la Contaminació Acústica

- **La Llei 6/2011**, d'1 d'abril. De la Generalitat, de **Mobilitat** de la Comunitat Valenciana (LMCV).
- La Llei 5/2014, de 25 de juliol, de la Generalitat, **d'Ordenació del Territori, Urbanisme i Paisatge**, de la Comunitat Valenciana.

Este marc de referència també serà tingut en compte a l'hora de proposar les operacions que desenrotllen les línies d'actuació de l'estratègia ACTUA

3.- ANÀLISI DE L'ÀREA URBANA I IDENTIFICACIÓ DE PROBLEMES I REPTES

Hem considerat iniciar este apartat per l'anàlisi demogràfica a causa de la importància que l'evolució i estructura poblacional té a l'hora d'implementar qualsevol estratègia urbana que pretenga ser sostenible: el nivell de població condiona la demanda de servicis i la necessitat d'infraestructures tant de la població actual, com la prevista basant-se en les previsions de creixement futur i condiona els aspectes urbanístics, mediambientals, econòmics, socials...

3.1.- ANÀLISI DEMOGRÀFICA

Paterna forma part del grup de ciutats de grandària mitjana/gran, comptant segons dades de l'INE, amb una població de dret en data gener de 2014 de **67.156** habitants.

la Contaminación Acústica

- **La Ley 6/2011**, de 1 de abril. De la Generalitat, de **Movilidad** de la Comunitat Valenciana (LMCV).
- La Ley 5/2014, de 25 de julio, de la Generalitat, de **Ordenación del Territorio, Urbanismo y Paisaje**, de la Comunitat Valenciana.

Este marco de referencia también será tenido en cuenta a la hora de proponer las operaciones que desarrollen las líneas de actuación de la estrategia ACTÚA

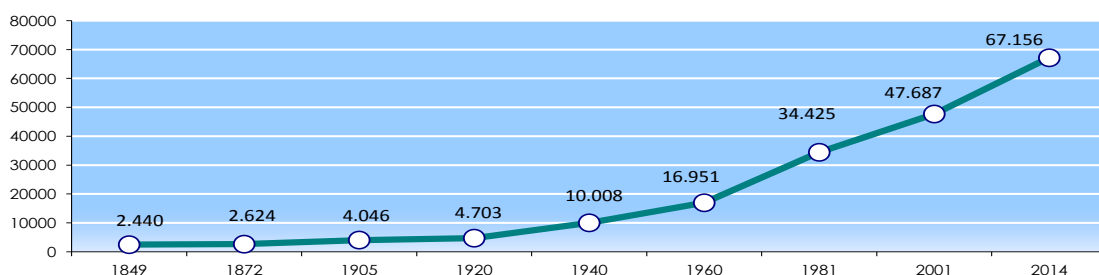
3.- ANÁLISIS DEL ÁREA URBANA E IDENTIFICACIÓN DE PROBLEMAS Y RETOS

Hemos considerado iniciar este apartado por el análisis demográfico debido a la importancia que la evolución y estructura poblacional tiene a la hora de implementar cualquier estrategia urbana que pretenda ser sostenible: el nivel de población condiona la demanda de servicios y la necesidad de infraestructuras tanto de la población actual, como la prevista en base a las previsions de crecimiento futuro y condiona los aspectos urbanísticos, medioambientales, económicos, sociales...

3.1.- ANÁLISIS DEMOGRÁFICO

Paterna forma parte del grupo de ciudades de tamaño medio/grande, contando según datos del INE, con una población de derecho a fecha de enero de 2014 de **67.156** habitantes.

EVOLUCIÓN DE LA POBLACION DE PATERNA (1849-2014)



FONT: INE

Des de 1960 ha triplicat la seua població amb dos fases clarament diferenciades. La primera, situada entre els anys 60 i 80, està relacionada amb la forta immigració d'altres comunitats a la província que va ser absorbida en gran part l'àrea metropolitana de la ciutat de València. La segona fase es produïx per l'afluència de població procedent fonamentalment de la pròpia ciutat de València.

Respecte a la **distribució de la població**, el terme de Paterna està altament segregat, repartint-se la població en diversos nuclis urbans, o zones residencials, de tal forma que quasi la mitat de la població residix en distintes zones que es distribuïxen pel terme municipal.

FUENTE: INE

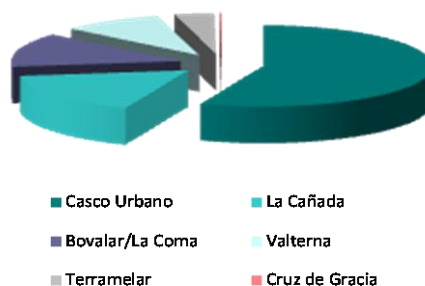
Desde 1960 ha triplicado su población con dos fases claramente diferenciadas. La primera, situada entre los años 60 y 80, está relacionada con la fuerte inmigración de otras comunidades a la provincia que fue absorbida en gran parte el área metropolitana de la ciudad de Valencia. La segunda fase se produce por la afluencia de población procedente fundamentalmente de la propia ciudad de Valencia.

Respecto a la **distribución de la población**, el término de Paterna esta altamente segregado, repartiéndose la población en diversos núcleos urbanos, o zonas residenciales, de tal forma que casi la mitad de la misma reside en distintas zonas que se distribuyen por el término municipal.

PATERNA. DISTRIBUCIÓ DE LA POBLACIÓ 2013

	Habitantes	%
Nucli Urbà	37.618	56,01
La Canyada	11.262	16,77
Bovalar/ La Coma	9.108	13,56
Lloma Llarga/ Valterna	6.517	9,70
Terramellar	2.538	3,78
Cruz de Gracia	116	0,17
TOTAL	67.159	100

FONT: Padró Municipal



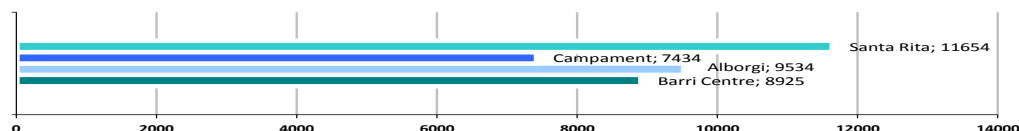
PATERNA. DISTRIBUCIÓN DE LA POBLACIÓN 2013

	Habitantes	%
Casco Urbano	37.618	56,01
La Canyada	11.262	16,77
Bovalar/ La Coma	9.108	13,56
Lloma Larga/ Valterna	6.517	9,70
Terramellar	2.538	3,78
Cruz de Gracia	116	0,17
TOTAL	67.159	100

FUENTE: Padrón Municipal

PATERNA. DISTRIBUCIÓ DE LA POBLACIÓ EN ELS BARRIS DEL NUCLI URBÀ 2013

PATERNA. DISTRIBUCIÓN DE LA POBLACIÓN EN LOS BARRIOS DEL CASCO URBANO 2013



FONT: Padró Municipal
FUENTE: Padrón Municipal

Pel que fa a la **densitat poblacional**, encara que Paterna posseïx un terme municipal de gran extensió, la seua densitat de població de 1.873,33 habitants/km², és relativament elevada

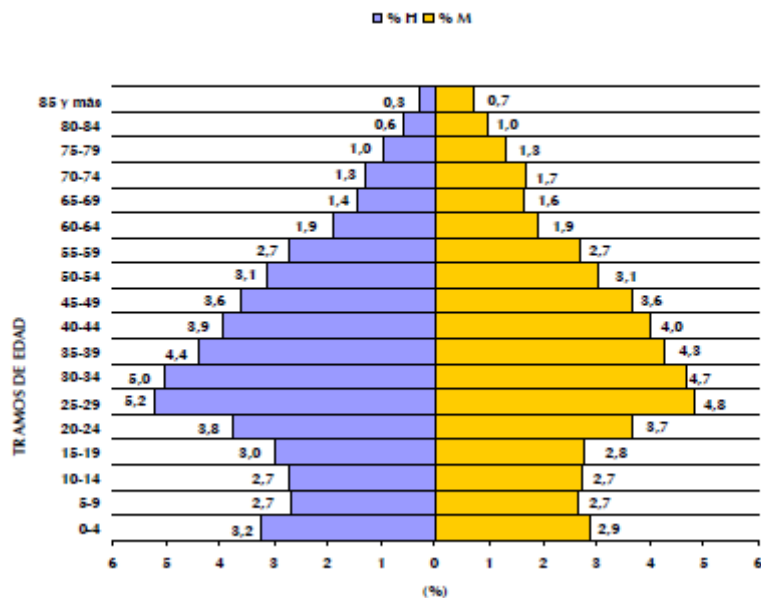
En lo referente a la **densidad poblacional**, aunque Paterna posee un término municipal de gran extensión, su densidad de población de 1.873,33 habitantes/km², es relativamente elevada

MUNICIPIIS MUNICIPIOS	DENSITAT DE POBLACIÓ/ DENSIDAD DE POBLACIÓN 2013 (Hab/Km ²)
Torrent	1.165,02
Gandía	1.291,19
Paterna	1.873,33
Sagunt	492,52
Alzira	405,61
Mislata	21.250,00
Burjassot	11.089,53
Ontinyent	294,78
Manises	1.580,51
Aldaia	1.933,21
Alaquàs	7.762,31
Xirivella	5.785,63
Xativa	384,01
Sueca	313,02
Algemesí	675,02
Quart de Poblet	1.281,77
PROVINCIA VALENCIA	237,50
COMUNIDAD VALENCIANA	219,91

FONT : Elaboració pròpia a partir de dades de l'Anuari Econòmic "La Caixa" 2013 i de l'INE

FUENTE : Elaboración propia a partir de datos del Anuario Económico "La Caixa" 2013 y del INE

PATERNA .PIRÀMIDE POBLACIONAL 2014
PATERNA .PIRÁMIDE POBLACIONAL 2014



Respecte a l'estructura **per edat**, de l'anàlisi de la piràmide poblacional podem afirmar que:

- La població de Paterna, es caracteritza per ser una població productiva i reproductiva ja que els grups demogràfics amb major presència van des dels 25 als 39 anys, tant en hòmens com en dones.
- El 50% de la població té menys de 34 anys i un 80% no arriba als 54. Per tant, la població és relativament jove. A més, segons dades de l'INE, Paterna, es troba, entre els 10 municipis de la província de València que compten amb un menor percentatge de població major de 65 anys.
- Existix equilibri entre hòmens i dones..
Podem elaborar el següent quadro amb els valors sociodemogràfics per al municipi de Paterna en

Respecto a la **estructura por edad**, del análisis de la pirámide poblacional podemos afirmar que:

- La población de Paterna, se caracteriza por ser una población productiva y reproductiva ya que los grupos demográficos con mayor presencia van desde los 25 a los 39 años, tanto en hombres como en mujeres.
- El 50% de la población tiene menos de 34 años y un 80% no alcanza los 54. Por tanto, la población es relativamente joven. Además, según datos del INE, Paterna, se encuentra, entre los 10 municipios de la provincia de Valencia que cuentan con un menor porcentaje de población mayor de 65 años.
- Existe equilibrio entre varones y mujeres..
Podemos elaborar el siguiente cuadro con los valores sociodemográficos para el municipio de Paterna en comparación con la

comparació amb la província de València i la Comunitat Valenciana: provincia de Valencia y la Comunidad Valenciana:

INDICADORS SOCIODEMOGRÀFICS. 2013

ÍNDIX	PATERNA	PROV. VALENCIA	C. VALENCIANA
Dependència (Pob.<15 + Pob >64)/(Pob de 15 a 64) x 100	43,4	47,7	49,0
Dependència juvenil (Pob.<15)/(Pob de 15 a 64) x 100	27,0	22,5	22,3
Dependència anciana (Pob >64)/(Pob <15) x 100	16,4	25,2	26,7
Envel·liment (Pob >64)/(Pob de 15 a 64) x 100	60,7	112,2	119,30
Longevitat (Pob.>74 / Pob >64) x 100	46,1	49,9	48,3
Maternitat (Pob.de 0 a 4 / Mujeres de 15 a 49) x 100	27,0	21,4	21,0
Tendència (Pob.de 0 a 4 / Pob de 5 a 9) x 100	108,2	96,0	94,5
Renovació de la població activa(Pob.de 20 a 29 / Pob de 55 a 64) x 100	108,2	99,7	98,5

FONT: Institut Valencià d' Estadística (IVE)

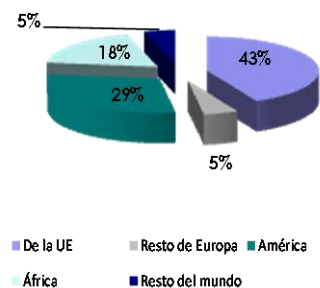
INDICADORES SOCIODEMOGRÁFICOS. 2013

INDICE	PATERNA	PROV. VALENCIA	C. VALENCIANA
Dependencia (Pob.<15 + Pob >64)/(Pob de 15 a 64) x 100	43,4	47,7	49,0
Dependencia juvenil (Pob.<15)/(Pob de 15 a 64) x 100	27,0	22,5	22,3
Dependencia anciana (Pob >64)/(Pob <15) x 100	16,4	25,2	26,7
Envejecimiento (Pob >64)/(Pob de 15 a 64) x 100	60,7	112,2	119,30
Longevidad (Pob.>74 / Pob >64) x 100	46,1	49,9	48,3
Maternidad (Pob.de 0 a 4 / Mujeres de 15 a 49) x 100	27,0	21,4	21,0
Tendencia (Pob.de 0 a 4 / Pob de 5 a 9) x 100	108,2	96,0	94,5
Renovación de la población activa(Pob.de 20 a 29 / Pob de 55 a 64) x 100	108,2	99,7	98,5

FUENTE: Instituto Valenciano de Estadística (IVE)

Respecte a la qüestió de la immigració, els estrangers amb 5.554 persones suposen quasi un 8,27% de la població empadronada, sent bàsicament població jove, en plenitud de la seua capacitat laboral.

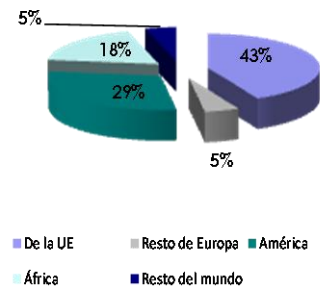
El 44,69% procedixen d'U.E, el 29,32% d'Amèrica, el 18,48% d'Àfrica, el 5,02% de la resta d'Europa i un altre 4,49% de la resta del món. L'evolució més significativa ha sigut l'ascens de la població procedent de la U.E des del 2004, En els últims anys esta tendència està patint un retrocés.



FONT: Elaboració pròpia a partir de dades de l'INE

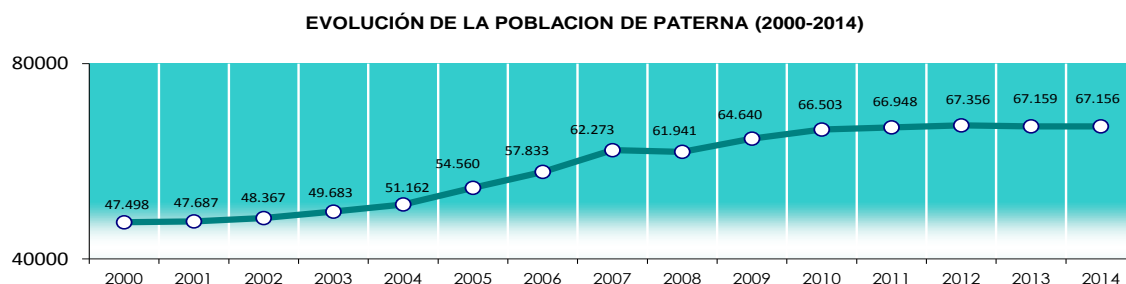
Respecto a la cuestión de la **inmigración**, los extranjeros con 5.554 personas suponen casi un 8,27% de la población empadronada, siendo básicamente población joven, en plenitud de su capacidad laboral.

El 44,69% proceden de U.E, el 29,32% de América, el 18,48% de África, el 5,02% del resto de Europa y otro 4,49% del resto del mundo. La evolución más significativa ha sido el ascenso de la población procedente de la U.E desde el 2004, En los últimos años esta tendencia está sufriendo un retroceso.



FUENTE: Elaboración propia a partir de datos del INE

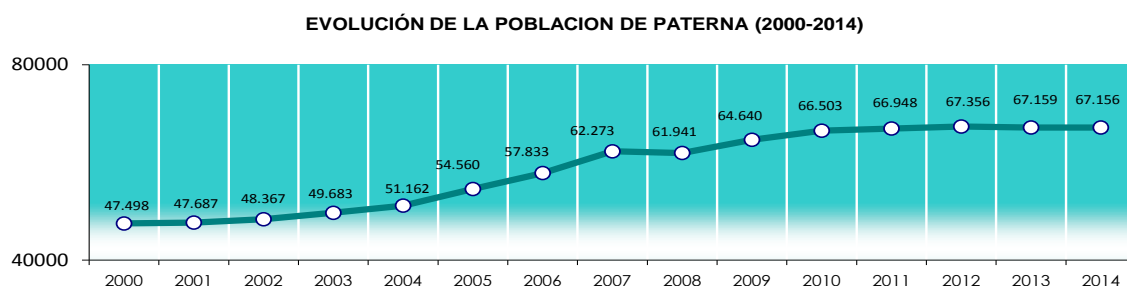
Quant a la **tendència demogràfica**, si bé Paterna, durant el període 2000-2013, ha tingut un creixement poblacional mitjà anual del **2,77%**, si analitzem el creixement mitjà anual any a any, s'aprecia una substancial disminució del ritme a partir del 2009, mostrant inclús valors negatius per al 2013 i 2014.



ANY	% VARIACIÓ %	ANY	% VARIACIÓ %
2000/2001	0,39	2008/2009	4,36
2001/2002	1,92	2009/2010	2,88
2002/2003	2,72	2010/2011	0,67
2003/2004	2,98	2011/2012	0,61
2004/2005	6,64	2012/2013	-0,29
2005/2006	6,00	2013/2014	-0,004
2007/2008	-0,53	MITJANA	2,77
2006/2007	7,68		

FONT: Padró Municipal

En lo relativo a la **tendencia demográfica**, si bien Paterna, durante el periodo 2000-2013, ha tenido un crecimiento poblacional medio anual del **2,77%**, si analizamos el crecimiento medio anual año a año, se aprecia una sustancial disminución del ritmo a partir del 2009, mostrando incluso valores negativos para el 2013 y 2014.



AÑO	% VARIACIÓ %	AÑO	% VARIACIÓ %
2000/2001	0,39	2008/2009	4,36
2001/2002	1,92	2009/2010	2,88
2002/2003	2,72	2010/2011	0,67
2003/2004	2,98	2011/2012	0,61
2004/2005	6,64	2012/2013	-0,29
2005/2006	6,00	2013/2014	-0,004
2007/2008	-0,53	MEDIA	2,77
2006/2007	7,68		

FUENTE: Padrón Municipal

L'anàlisi dels components del creixement demogràfic a Paterna, ens revela que fins al 2009 este es va produir tant per un creixement vegetatiu (naixements menys defuncions), fruit de l'increment de la natalitat, com per un saldo migratori positiu, sobretot per afluència d'habitants d'altres punts de la Comunitat Valenciana. A partir del 2010 el creixement demogràfic disminueix fonamentalment per la crisi econòmica, que provoca que:

- El ritme de creixement vegetatiu siga menor (caiguda de la natalitat).
- El saldo migratori es convertisca en negatiu (absorbint el menor creixement vegetatiu) ja que la immigració es frena i s'incrementa l'emigració en busca de treball.

El análisis de los componentes del crecimiento demográfico en Paterna, nos revela que hasta el 2009 éste se produjo tanto por un crecimiento vegetativo (nacimientos menos defunciones), fruto del incremento de la natalidad, como por un saldo migratorio positivo, sobre todo por afluencia de habitantes de otros puntos de la Comunidad Valenciana. A partir del 2010 el crecimiento demográfico disminuye fundamentalmente por la crisis económica, que provoca que:

- El ritmo de crecimiento vegetativo sea menor (caída de la natalidad).
- El saldo migratorio se convierta en negativo (absorbiendo el menor crecimiento vegetativo) ya que la inmigración se frena y se incrementa la emigración en busca de trabajo.

Any/ Año	Naixements/ Nacimientos	Defuncions/ Defunciones	Creixement Vegetatiu/ Crecimiento Vegetativo
2000	563	378	185
2001	520	309	211
2002	574	354	220
2003	575	368	207
2004	669	366	303
2005	725	393	332
2006	827	324	503

2007	898	420	478
2008	940	401	539
2009	939	372	567
2010	964	377	587
2011	967	352	615
2012	868	414	454
2013	813	349	464

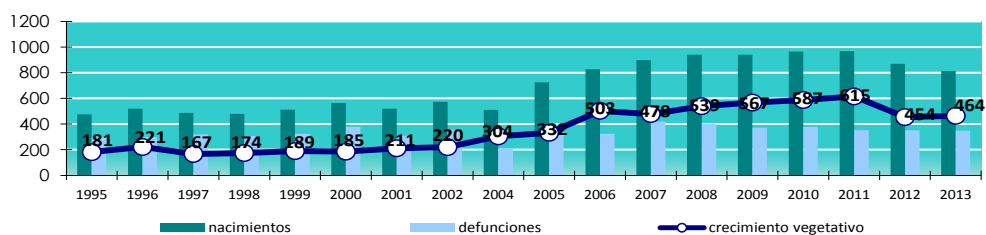
FONT: Elaboració pròpia a part de dades d'INE

FUENTE: Elaboración propia a parte de datos de INE

	Increment població/ Incremento población	Creixement Vegetatiu/ Crecimiento Vegetativo	Saldo migratori/ Saldo migratorio
2000	189	185	4
2001	620	211	469
2002	1.316	220	1.096
2003	1.479	207	1.272
2004	3.398	303	3.095
2005	3.273	332	2.941
2006	4.440	503	3.937
2007	-332	478	-810
2008	2.699	539	2.160
2009	1.863	567	1.296
2010	445	587	-142
2011	408	615	-207
2012	-197	454	-651
2013	-3	464	-467

FONT: Elaboració pròpia a part de dades d'INE

FUENTE: Elaboración propia a parte de datos de INE



ZONA RESIDENCIAL	HABITANTS/HABITANTES/KM ²
LA CANYADA	1.937,65
BOVALAR/LA COMA	9.598,20
LLOMA LLARGA-VALTERNA	15.534,31
TERRAMELAR	12.534,31
NUCLI URBÀ	
Santa Rita	14.264,38
Alborgí	24.572,16
Zona Centre	19.029,85
Campament	21.547,82

Per tant no pareix doncs, a priori, que la pressió demogràfica es vaja a convertir en els pròxims anys en un problema greu per al municipi de Paterna.

Però esta impressió no és del tot certa si analitzem els aspectes demogràfics per zones residencials ja que el creixement poblacional s'ha produït a distints ritmes i amb distintes pautes territorials. Este no s'ha produït exclusivament en el nucli urbà pròpiament dit, sinó que és fruit de l'ocupació de les distintes zones residencials construïdes en l'extens terme municipal. Això ha provocat el fet que per a atendre les demandes relatives a servicis i infraestructures dels nous residents, Paterna s'haja configurat com un conjunt "d'uns quants ajuntaments" amb l'increment de costos que de vegades impliquen les "duplicitats" en l'ordenació dels servicis que incidixen en els pressupostos municipals a què se'ls exigix un elevat esforç de finançament.

Por lo tanto no parece pues, a priori, que la presión demográfica se vaya a convertir en los próximos años en un problema grave para el municipio de Paterna.

Pero esta impresión no es del todo cierta si analizamos los aspectos demográficos por zonas residenciales ya que el crecimiento poblacional se ha producido a distintos ritmos y con distintas pautas territoriales. Éste no se ha producido exclusivamente en el casco urbano propiamente dicho, sino que es fruto de la ocupación de las distintas zonas residenciales construidas en el extenso término municipal. Ello ha provocado el hecho de que para atender las demandas relativas a servicios e infraestructuras de los nuevos residentes, Paterna se haya configurado como un conjunto de "varios ayuntamientos" con el incremento de costes que en ocasiones implican las "duplicidades" en la ordenación de los servicios que inciden en los presupuestos municipales a los que se les exige un elevado esfuerzo de financiación

	Any/Año 2000		Any/Año 2013			
	Població Población	%	Població Población	%	Variació Variación	%
Nucli Urbà	32.417	68,25	37.618	56,01	5.201	16,04
La Canyada	8.194	17,25	11.262	16,77	3.068	37,44
Bovalar/ La Coma	4.432	9,33	9.108	13,56	4.676	105,50
Lloma Larga/ Valterna	N.E:	-	6.517	9,70	6.517	
Terramellar	2.455	5,17	2.538	3,78	83	3,38
Creu de Gràcia	0	0,00	116	0,17	116	
TOTAL			67.159	100		100

FONT: Elaboració pròpia amb dades de l'Institut Valencià d'Estadística

FUENTE: Elaboración propia con datos del Instituto Valenciano de Estadística

D'esta evolució de la població per zones residencials és important destacar que:

- La població del Nucli Urbà pròpiament dita perd pes sobre el total del municipi fruit d'un menor creixement respecte a la resta de zones.
- Els majors nivells de creixement es donen en el Barri de la Coma/ Bovalar, que la duplica, i en la nova zona residencial de Valterna/Lloma Llarga.
- La Canyada també mostra un cert nivell de creixement, passant de ser una zona fonamentalment de segona residència a una zona amb increment de la vivenda principal.
- L'àrea residencial de Terramellar roman estancada durant el període.

Si analitzem també per zones residencials els nivells de **densitat poblacional** (tenint només en compte l'espai estrictament urbà

De esta evolución de la población por zonas residenciales es importante destacar que:

- La población del Casco Urbano propiamente dicha pierde peso sobre el total del municipio fruto de un menor crecimiento respecto al resto de zonas.
- Los mayores niveles de crecimiento se dan en el Barrio de la Coma/ Bovalar, que la duplica, y en la nueva zona residencial de Valterna/Lloma Llarga.
- La Cañada también muestra un cierto nivel de crecimiento, pasando de ser una zona fundamentalmente de segunda residencia a una zona con incremento de la vivienda principal.
- El área residencial de Terramellar permanece estancada durante el periodo.

Si analizamos también por zonas residenciales los niveles de **densidad poblacional** (teniendo sólo en cuenta el espacio estrictamente

on es concentra la majoria de la població), tenim que novament es produïx una marcada disparitat territorial, existint zones, sobretot en el Nucli Urbà amb una elevadíssima densitat poblacional respecte a la resta amb la problemàtica que això comporta.

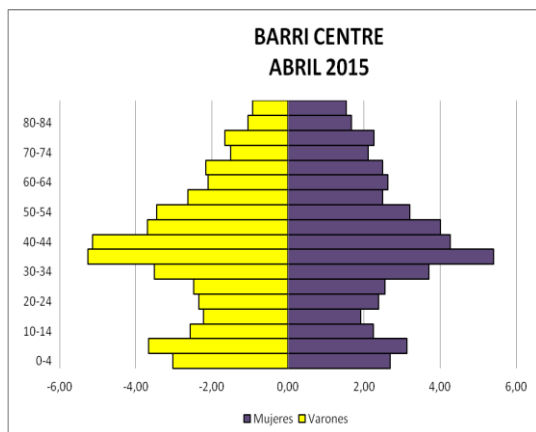
urbano donde se concentra la mayoría de la población), tenemos que nuevamente se produce una marcada disparidad territorial, existiendo zonas, sobre todo en el Casco Urbano con una elevadísima densidad poblacional con respecto al resto con la problemática que ello conlleva.

BOVALAR/LA COMA	9.598,20
LLOMA LLARGA-	15.534,31
VALTERNA	
TERRAMELAR	12.534,31
NUCLI URBÀ	
Santa Rita	14.264,38
Alborgí	24.572,16
Zona Centre	19.029,85
Campament	21.547,82

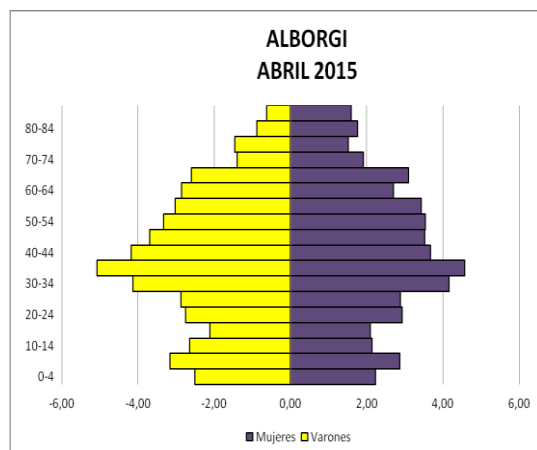
FONT: Padró Municipal
FUENTE: Padrón Municipal

L'anàlisi de la piràmide poblacional general per a tot el municipi, també s'ha de matisar, perquè també pel que fa a l'estructura poblacional per edats, hi ha clares diferències entre els distints barris i zones residencials, com es mostra en les piràmides següents:

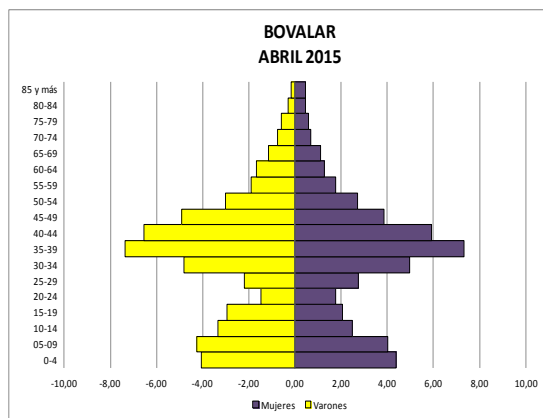
El análisis de la pirámide poblacional general para todo el municipio, también se debe matizar, pues también en lo referente a la estructura poblacional por edades, existen claras diferencias entre los distintos barrios y zonas residenciales, como se muestra en las siguientes pirámides:



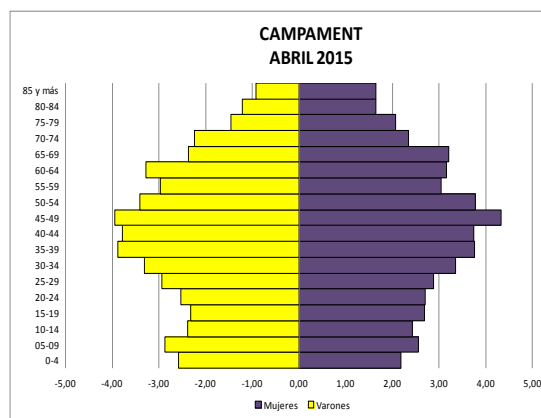
	HOMBRES	MUJERES	TOTAL
BARRI CENTRE	4.409	4.516	8.925



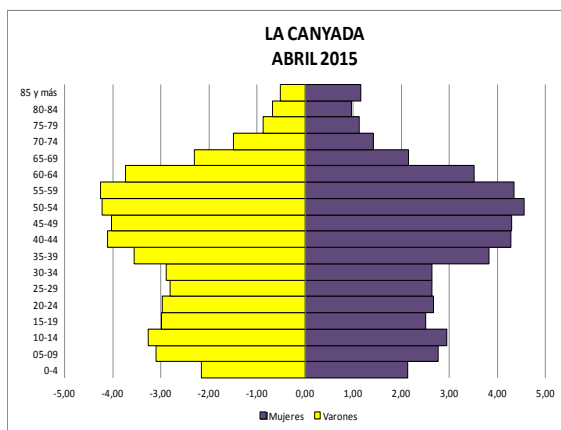
	HOMBRES	MUJERES	TOTAL
ALBORGI	4.708	4.826	9.534



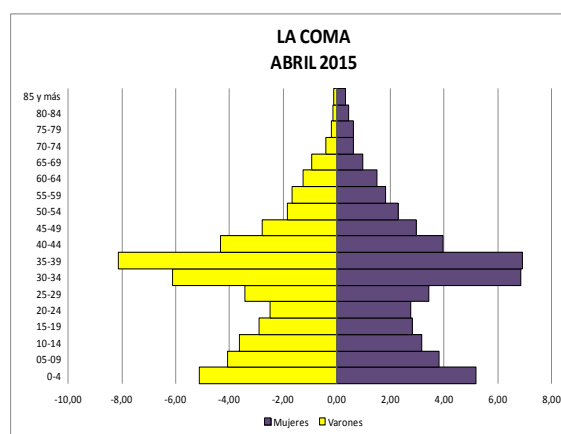
	HOMBRES	MUJERES	TOTAL
BOVALAR	1.659	1.568	3.227



	HOMBRES	MUJERES	TOTAL
CAMPAMENTO	3.602	3.832	7.434



	HOMBRES	MUJERES	TOTAL
LA CAÑADA	5.612	5.607	11.219



	HOMBRES	MUJERES	TOTAL
LA COMA	3.175	3.227	6.402

De tot l'anteriorment exposat podem extraure les conclusions següents:

- Los factors demogràfics de la població de Paterna reflectixen una gran disparitat en les zones residencials que la configuren (nivell d'habitants, densitat, estructura per edats...) factor molt important a tindre en compte a l'hora d'elaborar una estratègia DUSI amb una adequada planificació urbana i programació d'inversions i servicis.
- L'existència a Paterna d'una estructura demogràfica jove que implica un elevat ritme d'incorporació de noves persones que van aconseguint l'edat de treballar, suposa, sobretot a curt termini, un repte ja que es tracta d'un grup a què s'ha de proporcionar oportunitats de treball en una quantitat suficient per a evitar una elevada incidència de la desocupació juvenil. No obstant això, a mitjà i llarg termini, potser esta exigència siga menor ja que de l'evolució demogràfica de Paterna (reflectida per l'evolució "de l'índex de tendència") s'aprecia que "l'índex de renovació de la població activa" ha anat disminuint

De todo lo anteriormente expuesto podemos extraer las siguientes conclusiones:

- Los factores demográficos de la población de Paterna reflejan una gran disparidad en las zonas residenciales que la configuran (nivel de habitantes, densidad, estructura por edades...) factor muy importante a tener en cuenta a la hora de elaborar una estrategia DUSI con una adecuada planificación urbana y programación de inversiones y servicios.
- La existencia en Paterna de una estructura demográfica joven que implica un elevado ritmo de incorporación de nuevas personas que van alcanzando la edad de trabajar, supone, sobre todo a corto plazo, un reto puesto que se trata de un grupo al que se debe proporcionar oportunidades de trabajo en una cantidad suficiente para evitar una elevada incidencia del desempleo juvenil. No obstante, a medio y largo plazo, quizás esta exigencia sea menor ya que de la evolución demográfica de Paterna (reflejada por la evolución del "índice de tendencia") se aprecia que el "índice de renovación de la población activa" ha ido disminuyendo

Any/Año	Renovació de la població activa Renovación de la población activa	Tendència Tendencia
2000	221,10	87,90
2001	212,90	91,89
2002	210,99	92,08
2003	203,69	104,33
2004	194,97	106,04
2005	189,53	114,89
2006	189,99	115,57
2007	175,67	113,22
2008	165,25	116,50
2009	154,74	116,69
2010	142,06	120,77
2011	131,44	119,17
2012	119,62	116,56
2013	108,20	108,17

FONT: Elaboració pròpia amb dades del IVE

FUENTE: Elaboración propia con datos del IVE

- Esta situació que és general per a tot el municipi, també s'ha de matisar, perquè pel que fa a l'estructura poblacional per edats, hi ha diferències entre els distints barris i zones residencials. La Coma/Bovalar, Santa Rita i Lloma Llarga (Valterna) mostren inclús més elevats percentatges de població jove
- El grup d'edat més nombrós és el de 35-44 anys, que d'ací a 20 anys estarà molt prop de l'edat de jubilació, per la qual cosa a mitjà termini/llarg termini es produirà un substancial increment dels servicis relacionats amb la tercera edat. sanitat, infraestructura accessibles, oci i temps lliure.

Per a finalitzar este apartat és important ressaltar una altra problemàtica: l'elevada xifra d'habitants que residint ja a Paterna amb vivenda principal, no s'han empadronat. Qüestió sumament important per a la gestió municipal

- Esta situación que es general para todo el municipio, también se debe matizar, pues en lo referente a la estructura poblacional por edades, existen diferencias entre los distintos barrios y zonas residenciales. La Coma/Bovalar, Santa Rita y Lloma Llarga (Valterna) muestran aún más elevados porcentajes de población joven
- El grupo de edad más numeroso es el de 35-44 años, que dentro de 20 años estará muy cerca de la edad de jubilación, por lo que a medio plazo/largo plazo se producirá un sustancial incremento de los servicios relacionados con la tercera edad. sanidad, infraestructura accesibles, ocio y tiempo libre.

Para finalizar este apartado es importante resaltar otra problemática: la elevada cifra de habitantes que residiendo ya en Paterna con vivienda principal, no se han empadronado. Cuestión sumamente importante para la

i la sostenibilitat, ja que d'una banda, les necessitats reals (servicis, infraestructures...) les determina la població de fet que realment viu en el municipi, però, d'una altra, la possibilitat de prestar eixos servicis i realitzar eixes infraestructures ve determinada pel seu finançament (les transferències per part de l'Estat a les entitats locals) que en gran part està directament relacionada amb el nivell de població empadronada, amb una regulació distinta si el municipi excedix o no dels 75.000 habitants. La població de fet de Paterna està pròxima als 100.000 habitants mentre que la de dret ascendix a 67.159 empadronats/des.

3.2. ANÀLISI FÍSICA

3.2.1. Situació i comunicacions

El municipi de Paterna està situat a la província de València, en la comarca de l'Horta (VEGEU ANNEX PLÀNOLS). Limita a l'est amb els termes de Burjassot i València, al sud amb els de Manises i Quart de Poblet, a l'oest amb els termes municipals de Riba-roja del Túria i San Antonio de Benagéber, i al nord amb Bétera i Godella. Les seues coordenades són Latitud 37°50'44" nord, Longitud 0°26'28" oest.

El territori ocupat pel terme municipal presenta una extensió de 36,6 km² (un dels més extensos de l'àrea metropolitana), amb una distància màxima entre els seus extrems de 13 Km. L'altitud del municipi oscil·la entre 50 m i 140 m sobre el nivell del mar.

La localització territorial de la localitat de Paterna, situada a

gestión municipal y la sostenibilidad, ya que por una parte, las necesidades reales (servicios, infraestructuras...) las determina la población de hecho que realmente vive en el municipio, pero, por otra, la posibilidad de prestar esos servicios y realizar esas infraestructuras viene determinada por su financiación (las transferencias por parte del Estado a las entidades locales) que en gran parte está directamente relacionada con el nivel de población empadronada, con una regulación distinta si el municipio excede o no de los 75.000 habitantes. La población de hecho de Paterna está próxima a los 100.000 habitantes mientras que la de derecho asciende a 67.159 empadronados/as.

3.2. ANÁLISIS FÍSICO

3.2.1. Situación y comunicaciones

El municipio de Paterna está situado en la provincia de Valencia, en la comarca de L'Horta (VER ANEXO PLANOS). Limita al este con los términos de Burjasot y Valencia, al sur con los de Manises y Quart de Poblet, al oeste con los términos municipales de Riba-roja del Túria y San Antonio de Benagéber, y al norte con Bétera y Godella. Sus coordenadas son Latitud 37°50'44" norte, Longitud 0°26'28" oeste.

El territorio ocupado por el término municipal presenta una extensión de 36,6 km² (uno de los más extensos del área metropolitana), con una distancia máxima entre sus extremos de 13 Km. La altitud del municipio oscila entre 50 m y 140 m sobre el nivel del mar.

La localización territorial de la localidad de Paterna, situada a

només 5 Km. de la capital i en el centre de la comarca, la convertix en una població especialment ben comunicada a través de la xarxa viària i de ferrocarril, amb un accés privilegiat tant al port com a l'aeroport de València.

El municipi consta de diversos eixos viaris de vital importància:

- **La A- 7:** Recorre el municipi de Paterna de SE A NE i permet la seua comunicació amb l'eix mediterrani i les ciutats que el conformen. Amb una secció de 3 carrils per sentit, registra unes intensitats de trànsit de 107.000 vehicles diaris.
- **L'Autovia A-3:** Comunica Paterna amb els municipis de les províncies de València, Conca i Madrid, que tenen eixida en esta autovia. Té una secció de 2 a 3 carrils per sentit.
- **Autovia V-30:** Voreja el municipi pel SO, i comunica amb el port de València. Amb una secció de 2 carrils per sentit, registra unes intensitats de trànsit de 46.000 vehicles diaris.
- **L'autovia CV 35:** (denominada pista d'Ademuz): discorre pel N del municipi i es dirigix a l'Oest de la província de València, comunicant Paterna amb els pobles de l'interior. Servix de connexió al Parc Tecnològic i el Polígon de l'Andana. A més comunica Paterna amb la Fira de València i amb el Palau de Congressos. Té una secció de 3 carrils per sentit. Entre València i la CV-310 (Burjassot), registra unes intensitats de trànsit de 130.000 vehicles diaris. Entre

sólo 5 Km. de la capital y en el centro de la comarca, la convierte en una población especialmente bien comunicada a través de la red viaria y de ferrocarril, con un acceso privilegiado tanto al puerto como al aeropuerto de Valencia.

El municipio consta de varios ejes viarios de vital importancia:

- **La A- 7:** Recorre el municipio de Paterna de SE A NE y permite su comunicación con el eje mediterráneo y las ciudades que lo conforman. Con una sección de 3 carriles por sentido, registra unas intensidades de tráfico de 107.000 vehículos diarios.
- **La Autovía A-3:** Comunica Paterna con los municipios de las provincias de Valencia, Cuenca y Madrid, que tienen salida en esta autovía. Tiene una sección de 2 a 3 carriles por sentido.
- **Autovía V-30:** Bordea el municipio por el SO, y comunica con el puerto de Valencia. Con una sección de 2 carriles por sentido, registra unas intensidades de tráfico de 46.000 vehículos diarios.
- **La autovía CV 35:** (denominada pista de Ademuz): discurre por el N del municipio y se dirige al Oeste de la provincia de Valencia, comunicando Paterna con los pueblos del interior. Sirve de conexión al Parque Tecnológico y el Polígono de L'Andana. Además comunica a Paterna con la Feria de Valencia y con el Palacio de Congresos. Tiene una sección de 3 carriles por sentido. Entre Valencia y la CV-310 (Burjasot), registra unas intensidades de tráfico de 130.000 vehículos diarios.

la CV-310 i l'AP-7, registra unes intensitats de trànsit de 92.000 vehicles diaris. A l'altura del Parc Tecnològic, registra un trànsit de 76.000 vehicles diaris.

Entre la CV-310 y la AP-7, registra unas intensidades de tráfico de 92.000 vehículos diarios. A la altura del Parque Tecnológico, registra un tráfico de 76.000 vehículos diarios.

- **La CV-31:** Carretera que circumval·la el municipi de Paterna per l'Est i comunica la V-30 amb la CV-35. Té una secció de 2 carrils per sentit. En el seu tram sud d'esta autovia (Fira València i accés a Paterna) registra una intensitat de trànsit entre els 51.000 i els 59.000 vehicles diaris. En el tram Nord és de 36.000 vehicles.
- **La CV-30:** Carretera que inicia el seu recorregut en l'enllaç amb la V-30, tenen com a primera eixida l'enllaç amb l'autovia CV-31 que es dirigeix a Paterna, a la Fira de Mostres de València i Llíria. Té una secció de 2 carrils per sentit. Entre la CV-31 i la CV-30, registra unes intensitats de trànsit de 56.000 vehicles diaris.
- **La CV-365:** Vertebra la xarxa principal. Servix de comunicació amb la Canyada, i el P.I. Font del Gerro i d'enllaç amb la CV-35. Té una secció de 2 carrils per sentit. Entre la CV-35 i l'accés al polígon Font del Gerro, registra unes intensitats de trànsit de 41.000 vehicles. Entre Font del Gerro i la V-30, la intensitat baixa fins als 36.000 vehicles diaris.
- **La CV-368:** Comunica el centre de Paterna amb el P.I. Font del Gerro i la Canyada. Registra unes intensitats de trànsit de 19.000 vehicles al

- **La CV-31:** Carretera que circumvala el municipio de Paterna por el Este y comunica la V-30 con la CV-35. Tiene una sección de 2 carriles por sentido. En su tramo sur de esta autovía (Feria Valencia y acceso a Paterna) registra una intensidad de tráfico entre los 51.000 y los 59.000 vehículos diarios. En el tramo Norte es de 36.000 vehículos.
- **La CV-30:** Carretera que inicia su recorrido en el enlace con la V-30, tienen como primera salida el enlace con la autovía CV-31 que se dirige a Paterna, a la Feria de Muestras de Valencia y Liria. Tiene una sección de 2 carriles por sentido. Entre la CV-31 y la CV-30, registra unas intensidades de tráfico de 56.000 vehículos diarios.
- **La CV-365:** Vertebra la red principal. Sirve de comunicación con La Cañada, y el P.I. Fuente del Jarro y de enlace con la CV-35. Tiene una sección de 2 carriles por sentido. Entre la CV-35 y el acceso al polígono Fuente del Jarro, registra unas intensidades de tráfico de 41.000 vehículos. Entre Fuente del Jarro y la V-30, la intensidad baja hasta los 36.000 vehículos diarios.
- **La CV-368:** Comunica el centro de Paterna con el P.I. Fuente del Jarro y La Cañada. Registra unas intensidades de tráfico de 19.000 vehículos a

seu pas pel Polígon i de 15.000 al seu pas per la Canyada.

su paso por el Polígono y de 15.000 a su paso por la Cañada..

Tota esta xarxa viària, (VEGEU ANEXOPLANOS) amb l'excel·lent accessibilitat que comporta, dota a Paterna, i en especial a les seues àrees empresarials, d'un important factor de competitivitat, convertint-ho en un municipi amb gran poder d'atracció de població i d'activitats, configurant-se en un centre de servicis dotacionals i terciaris-comercials de l'àrea metropolitana de València, encara que també com veurem, té repercussions negatives en la mobilitat interna i la contaminació.

Toda esta red viaria, (VER ANEXOPLANOS) con la excelente accesibilidad que conlleva, dota a Paterna, y en especial a sus áreas empresariales, de un importante factor de competitividad, convirtiéndolo en un municipio con gran poder de atracción de población y de actividades, configurándose en un centro de servicios dotacionales y terciarios-comerciales del área metropolitana de Valencia, aunque también como veremos, tiene repercusiones negativas en la movilidad interna y la contaminación.

3.2.2. Transports

El terme municipal és travessat per la línia 1 de Metrovalencia (Valencia-Llíria) que consta de sis parades a Paterna. Així mateix, la línia 4 de Metrovalencia, corresponent a la línia de tramvia de la ciutat, també té part del seu recorregut en el municipi de Paterna (VEGEU ANNEX PLÀNOLS).

3.2.2. Transportes

El término municipal es atravesado por la línea 1 de Metrovalencia (Valencia-Llíria) que consta de seis paradas en Paterna. Asimismo, la línea 4 de Metrovalencia, correspondiente a la línea de tranvía de la ciudad, también tiene parte de su recorrido en el municipio de Paterna (VER ANEXO PLANOS).

Respecte al servici d'autobusos, la línia 62 de l'EMT oferix servici fins a Terramelar i la Fira de Mostres. A més, la xarxa metrobús, a través de la seua línia regular 140, presta al municipi servici de transport de passatgers. D'altra banda, Paterna, com a municipi superior als 50.000 habitants, disposa d'un servici propi d'autobusos municipal que compta amb una línia amb el recorregut següent: Valterna (Lloma Llarga), La Coma, Burjassot, Terramelar, Paterna, Polígon Font del Gerro, la Canyada i Colinas de San Antonio (VEGEU ANNEX PLÀNOLS).

Con respecto al servicio de autobuses, la línea 62 de la EMT ofrece servicio hasta Terramelar y la Feria de Muestras. Además, la red MetroBus, a través de su línea regular 140, presta al municipio servicio de transporte de pasajeros. Por otra parte, Paterna, como municipio superior a los 50.000 habitantes, dispone de un servicio propio de autobuses municipal que cuenta con una línea con el siguiente recorrido: Valterna (Lloma Llarga), La Coma, Burjassot, Terramelar, Paterna, Polígono Fuente del Jarro, La Cañada y Colinas de San Antonio (VER ANEXO PLANOS).

L'excel·lent xarxa de comunicacions (estatal i autonòmica) del nostre municipi si bé permet accessos ràpids en totes direccions i als grans eixos de comunicació, al seu torn segrega i retalla el territori (VEGEU ANNEX PLÀNOLS) tenint una sèrie de repercussions sobre la mobilitat interna de la nostra localitat:

- Provoca una **marcada disgregació** del municipi que sectoritzen "a ganivet" el terme municipal.
- Aïlla uns barris respecte a altres, facilitant en alguns casos la creació de **nuclis tancats**. En especial la Pista d'Ademuz es configura com una barrera arquitectònica que es convertix com un verdader mur d'aïllament social.
- Actua com a **barreres per a la mobilitat** interior del municipi, especialment per als modes de vianants i amb bicicleta.
- Provoca l'existència de punts de pas i encreuaments que actuen com a "**embuts de comunicació**" amb greus limitacions per a l'Ajuntament a l'hora de modificar-los, millorar-los o crear nous, al ser de titularitat d'altres administracions.

3.2.3. Distribució Territorial

Les claus de l'actual estructura urbana de Paterna passen per la comprensió tant de la seua dinàmica històrica, com de la seua relació amb el seu entorn més pròxim. Paterna és un clar exemple de municipi dinàmic inserit en una àrea metropolitana, com és la de València, amb forts impulsos de

La excelente red de comunicaciones (estatal y autonómica) de nuestro municipio si bien permite accesos rápidos en todas direcciones y a los grandes ejes de comunicación, a su vez segrega y cercena el territorio (VER ANEXO PLANOS) teniendo una serie de repercusiones sobre la movilidad interna de nuestra localidad:

- Provoca una **marcada disgregación** del municipio que sectorizan "a cuchillo" el término municipal.
- Aísla unos barrios con respecto a otros, facilitando en algunos casos la creación de **núcleos cerrados**. En especial la Pista de Ademúz se configura como una barrera arquitectónica que se convierte como un verdadero muro de aislamiento social.
- Actúa como **barreras para la movilidad** interior del municipio, especialmente para los modos peatonales y en bicicleta.
- Provoca la existencia de puntos de paso y cruces que actúan como "**embudos de comunicación**" con graves limitaciones para el Ayuntamiento a la hora de modificarlos, mejorarlos o crear nuevos, al ser de titularidad de otras administraciones.

3.2.3. Distribución Territorial

Las claves de la actual estructura urbana de Paterna pasan por la comprensión tanto de su dinámica histórica, como de su relación con su entorno más próximo. Paterna es un claro ejemplo de municipio dinámico inserto en un área metropolitana, como es la de Valencia, con fuertes impulsos de

creixement.

En les últimes dècades el terme municipal de Paterna ha experimentat, des del punt de vista urbanístic, un ampli desenrotllament. Fruit d'este és l'existència d'un nou paisatge, abandonant-se l'ambivalent agrícola de regadiu-secà, amb l'existència d'un únic nucli poblacional i passant a l'actual estructura urbana polifuncional (amb distints usos construïts: els purament urbans i les trames de comunicacions i industrials) i polinuclear.

Podem definir 4 àrees urbanes a Paterna:

- Nucli urbà tradicional
- Nuclis urbans residencials
- Nuclis urbans de segona residència.
- Nuclis industrials.

A partir dels anys 70 es produïx el desenrotllament de nous nuclis residencials (fonamentalment en l'entorn de la CV-35) amb l'objecte d'acollir l'elevat augment poblacional que estava més vinculat als desenrotllaments econòmics de l'entorn i a desenrotllaments metropolitans (sobretot de la ciutat de València) que al propi creixement del nucli urbà tradicional.

Un altre element fonamental en la zonificació del municipi són els nuclis urbans de segona residència. La seua gènesi urbana es remunta a l'aparició de les primeres vivendes unifamiliars, a principis del segle XX, com a resultat de la millora d'accessibilitat proporcionada pel desenrotllament de les línies fèrries de rodalia a entorns amb valors paisatgístics. Per esta causa apareix el nucli de la Canyada. Estos nuclis de vivenda unifamiliar, han experimentat un

crecimiento.

En las últimas décadas el término municipal de Paterna ha experimentado, desde el punto de vista urbanístico, un amplio desarrollo. Fruto del mismo es la existencia de un nuevo paisaje, abandonándose el ambivalente agrícola de regadío-secano, con la existencia de un único núcleo poblacional y pasando a la actual estructura urbana **polifuncional** (con distintos usos contruidos: los puramente urbanos y las tramas de comunicaciones e industriales) y **polinuclear**.

Podemos definir 4 áreas urbanas en Paterna:

- Núcleo urbano tradicional
- Núcleos urbanos residenciales
- Núcleos urbanos de segunda residencia.
- Núcleos industriales.

A partir de los años 70 se produce el desarrollo de nuevos núcleos residenciales (fundamentalmente en el entorno de la CV-35) con el objeto de acoger el elevado aumento poblacional que estaba más vinculado a los desarrollos económicos del entorno y a desarrollos metropolitans (sobre todo de la ciudad de Valencia) que al propio crecimiento del núcleo urbano tradicional.

Otro elemento fundamental en la zonificación del municipio son los núcleos urbanos de segunda residencia. Su génesis urbana se remonta a la aparición de las primeras viviendas unifamiliares, a principios del siglo XX, como resultado de la mejora de accesibilidad proporcionada por el desarrollo de las líneas férreas de cercanías a entornos con valores paisajísticos. Por esta causa aparece el núcleo de La Cañada. Estos núcleos de vivienda

important desenrotllament al llarg de la segona mitat del segle XX, amb una ocupació extensiva del territori, i amb l'alteració parcial de les condicions paisatgístiques que van propiciar el seu naixement.

Com a conseqüència de tot això, Paterna s'ha desenrotllat de forma disgregada, configurant-se configurat en 5 nuclis de poblacions: el nucli urbà pròpiament dit, la Canyada, Terramellar, Bovalar/La Coma i la Lloma Llarga (Valterna). A estos caldria afegir tres agrupacions menors de vivendes, Creu de Gràcia, La Pinaeta i Pla del Pou (VEGEU ANNEX PLÀNOLS).

Este desenrotllament urbanístic ha provocat que el municipi de Paterna, en l'aspecte de l'organització espacial, es caracteritzi per la dispersió i la falta "d'homogeneïtat urbanística", donades les diferents zones que el componen i la seua divergència. Paterna és un municipi miscel·lani, heterogeni i policèntric que es constituïx com un conjunt de barris de distint caràcter i història, existint nuclis industrials, terciaris i residencials en totes les seues formes.

En l'aspecte residencial, el nucli urbà de Paterna és el centre originari del municipi, i la seua administrativa, però la configuració policèntrica es marca cada dia més, així com la identitat diferenciada de cada barri residencial. Així s'han generat distintes juntes de barri veïnals que transmeten múltiples inquietuds a la corporació municipal i que lògicament demanen per a cada barri la seua corresponent dotació d'equipaments (poliesportiu, centre de salut, seu municipal, etc.), convertint-se en mini ciutats dins del teixit global. Esta situació

unifamiliar, han experimentado un importante desarrollo a lo largo de la segunda mitad del siglo XX, con una ocupación extensiva del territorio, y con la alteración parcial de las condiciones paisajísticas que propiciaron su nacimiento.

Como consecuencia de todo ello, Paterna se ha desarrollado de forma disgregada, configurándose configurado en 5 núcleos de poblaciones: el casco urbano propiamente dicho, La Cañada, Terramellar, Bovalar/La Coma y la Lloma Llarga (Valterna). A éstos habría que añadir tres agrupaciones menores de viviendas, Cruz de Gracia, La Pinaeta y Pla del Pou (VER ANEXO PLANOS).

Este desarrollo urbanístico ha provocado que el municipio de Paterna, en el aspecto de la organización espacial, se caracterice por la dispersión y la falta de "homogeneidad urbanística", dadas las diferentes zonas que lo componen y su divergencia. Paterna es un municipio misceláneo, heterogéneo y policéntrico que se constituye como un conjunto de barrios de distinto carácter e historia, existiendo núcleos industriales, terciarios y residenciales en todas sus formas.

En el aspecto residencial, el casco urbano de Paterna es el centro originario del municipio, y la sede administrativa, pero la configuración policèntrica se marca cada día más, así como la identidad diferenciada de cada barrio residencial. Así se han generado distintas juntas de barrio vecinales que transmiten múltiples inquietudes a la corporación municipal y que lógicamente demandan para cada barrio su correspondiente dotación de equipamientos (polideportivo, centro de salud, sede municipal, etc.), convirtiéndose en mini

comporta l'encariment dels costos d'implantació i gestió de servicis al duplicar-los i/o haver d'estendre'ls per un territori ampli i fraccionat.

Esta segmentació territorial de Paterna, es veu a més agreujada per les "barreres a la comunicació" i a la mobilitat interna, que com ja hem vist es deriven de la sectorització provocada pels grans eixos de comunicació que la travessen.

3.2.4. Mobilitat

En el municipi de Paterna cal destacar pel seu nivell i intensitat, la intensitat i la greu problemàtica derivada del trànsit rodat sobretot en els aspectes ambientals: l'augment de la contaminació atmosfèrica (emissions de CO₂), la degradació del paisatge urbà, i l'augment de la congestió que incrementa el nivell de contaminació acústica.

L'evolució del parc automobilístic mostra una elevada tendència a l'alça entre els anys 2.000 i 2.012, experimentant un creixement semblant al de l'increment de la població. A més, el nombre de turismes per cada 1.000 habitants que a Paterna ascendeix a 486%, és superior a la taxa existent per a la província (452%), la Comunitat Valenciana (457%) i la totalitat d'Espanya (439%).

ciudades dentro del tejido global. Esta situación conlleva el encarecimiento de los costes de implantación y gestión de servicios al duplicarlos y/o tener que extenderlos por un territorio amplio y fraccionado.

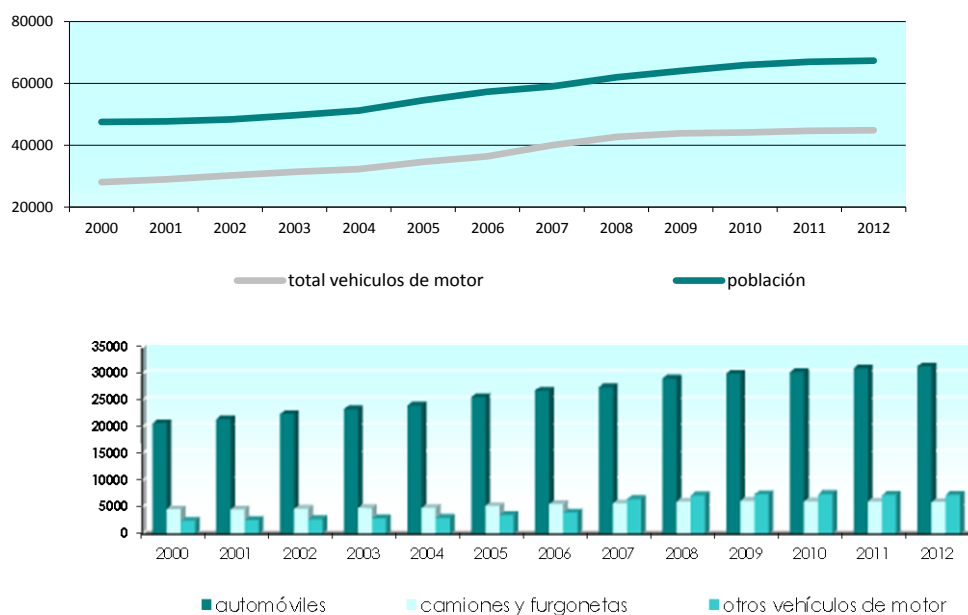
Esta segmentación territorial de Paterna, se ve además agravada por las "barreras a la comunicación" y a la movilidad interna, que como ya hemos visto se derivan de la sectorización provocada por los grandes ejes de comunicación que la atraviesan.

3.2.4. Movilidad

En el municipio de Paterna es de destacar por su nivel e intensidad, la intensidad y a grave problemática derivada del tráfico rodado sobre todo en lo los aspectos ambientales : el aumento de la contaminación atmosférica (emisiones de CO₂), la degradación del paisaje urbano, y el aumento de la congestión que incrementa el nivel de contaminación acústica.

La evolución del parque automovilístico muestra una elevada tendencia al alza entre los años 2.000 y 2.012, experimentando un crecimiento similar al del incremento de la población. Además, el número de turismos por cada 1.000 habitantes que en Paterna asciende a 486%, es superior a la tasa existente para la provincia (452%), la Comunidad Valenciana (457%) y la totalidad de España (439%).

PATERNA. EVOLUCIÓ VEHICLES DE MOTOR
PATERNA. EVOLUCIÓN VEHÍCULOS DE MOTOR



FONT: Elaboració pròpia amb dades de l'IVE
 FUENTE: Elaboración propia con datos del IVE

En este elevat nivell del trànsit, són tres els factors que en la nostra localitat influïxen en l'increment del nombre de fluxos de desplaçament:

- El factor residencial: la dispersió en diversos nuclis residencials implica un elevat nombre de desplaçaments, principalment en vehicle privat.
- El factor treball: un alt percentatge dels/de les paterners/es han d'eixir fora del municipi (62,51%). D'altra banda, Paterna com a nucli industrial i comercial de l'àrea metropolitana rep una gran afluència de trànsit procedent de les localitats pròximes per motius laborals, dirigit sobretot cap als polígons industrials i les zones comercials i d'oci.

En este elevado nivel del tráfico, son tres los factores que en nuestra localidad influyen en el incremento del número de flujos de desplazamiento:

- El factor residencial: la dispersión en varios núcleos residenciales implica un elevado número de desplazamientos, principalmente en vehículo privado.
- El factor trabajo: un alto porcentaje de los/as paterneros/as tienen que salir fuera del municipio (62,51%). Por otra parte, Paterna como núcleo industrial y comercial del área metropolitana recibe una gran afluencia de tráfico procedente de las localidades próximas por motivos laborales, dirigido sobre todo hacia los Polígonos Industriales y las zonas comerciales y de ocio.

- El factor dotacions i servicis administratius: la majoria d'estos es localitzen en el nucli urbà de Paterna i el municipi de València, la qual cosa exigix també desplaçaments. En un altre sentit, la inexistència de determinats servicis, a pesar de la dimensió del municipi que exigix el desplaçament a municipis pròxims: Delegació d'Hisenda (Manises), Centre d'Especialitats Mèdiques (Burjassot), Oficina d'Ocupació (Burjassot).

A continuació es realitza una breu descripció de la problemàtica específica detectada, no sols per al vehicle particular, sinó per a altres tipus de mobilitat.

MOBILITAT DEL VEHICLE PRIVAT: TURISMES

- Dificultat de comunicació entre nuclis separats per la xarxa primària de carreteres interurbanes
- En algunes zones, el traçat de carrers és antic, amb una sèrie de carrers intricats, que dificulta la fluïdesa del trànsit interior
- Impossibilitat d'evitar el pas dels vehicles per determinades vies principals que actuen com a "embuts", per inexistència d'alternatives viables. Problemes de trànsit a determinades hores (hores punta i entrada i eixida de col·legis).
- Disseny de sentits de circulació basats en la resolució de problemes puntuals, sense respondre a una planificació global més àmplia.

- El factor dotaciones y servicios administrativos: la mayoría de los mismos se localizan en el casco urbano de Paterna y el municipio de Valencia, lo que exige también desplazamientos. En otro sentido, la inexistencia de determinados servicios, pese a la dimensión del municipio que exige el desplazamiento a municipios próximos: Delegación de Hacienda (Manises), Centro de Especialidades Médicas (Burjassot), Oficina de Empleo (Burjassot).

A continuación se realiza una breve descripción de la problemática específica detectada, no sólo para el vehículo particular, sino para otros tipos de movilidad.

MOVILIDAD DEL VEHICULO PRIVADO: TURISMOS

- Dificultad de comunicación entre núcleos separados por la red primaria de carreteras interurbanas
- En algunas zonas, el trazado de calles es antiguo, con un callejero intrincado, que dificulta la fluidez del tráfico interior
- Imposibilidad de evitar el paso de los vehículos por determinadas vías principales que actúan como "embudos", por inexistencia de alternativas viables. Problemas de tráfico a determinadas horas (horas punta y entrada y salida de colegios).
- Diseño de sentidos de circulación basados en la resolución de problemas puntuales, sin responder a una planificación global más amplia.

- Inexistència de regulació semafòrica "intel·ligent" que s'adapte a les condicions del trànsit en temps real.
- Falta de places d'aparcament públic i privat. Inexistència de zona ORA. Dèficit d'aparcament per a operacions de càrrega i descàrrega en via pública
- L'ús de carrers està pensat per al vehicle privat, en perjudici del vianant, bicicleta i autobús.

MOBILITAT AMB BICICLETA:

- En el municipi de Paterna hi ha uns 19 Km de carril bici amb trams menors en uns quants carrers del nucli urbà.
- Difícil comunicació amb bicicleta entre nuclis residencials del municipi, a causa dels grans eixos viaris que sectoritzen el terme municipal.
- La xarxa de carril bici és inconnexa i incompleta, i en alguns trams el carril és estret, (compartint espai amb els vianants o vehicles de motor) presentant mal estat de conservació (PLÀNOL 8).
- Dificultat per a la utilització de la xarxa de camins d'horta i forestals pel seu mal estat.
- Existència d'un servici de bicicleta pública que no cobreix de forma satisfactòria totes les zones d'un terme municipal extens, inconnex i amb grans diferències de densitat de població.
- L'orografia del terreny (grans desnivells) no afavorix el desplaçament amb bici, sobretot de les persones més majors.

- Inexistencia de regulación semafórica "inteligente" que se adapte a las condiciones del tráfico en tiempo real.
- Falta de plazas de aparcamiento público y privado. Inexistencia de zona ORA. Déficit de aparcamiento para operaciones de carga y descarga en vía pública
- El uso de calles está pensado para el vehículo privado, en perjuicio del peatón, bicicleta y autobús.

MOVILIDAD EN BICICLETA:

- En el municipio de Paterna existen unos 19 Km. de carril bici con tramos menores en varias calles del casco urbano.
- Difícil comunicación en bicicleta entre núcleos residenciales del municipio, debido a los grandes ejes viarios que sectorizan el término municipal.
- La red de carril bici es inconexa e incompleta, y en algunos tramos el carril es estrecho, (compartiendo espacio con los peatones o vehículos a moto) presentando mal estado de conservación (PLANO 8).
- Dificultad para la utilización de la red de caminos de huerta y forestales por su mal estado.
- Existencia de un servicio de bicicleta pública que no cubre de forma satisfactoria todas las zonas de un término municipal extenso, inconexo y con grandes diferencias de densidad de población.
- La orografía del terreno (grandes desniveles) no favorece el desplazamiento en bici, sobre todo de las personas más

mayores.

MOBILITAT DE VIANANTS:

- Falta de connectivitat de vianants interna entre barris.
- Falta d'eixos de vianants segurs que connecten les zones amb els centres atractors de mobilitat (col·legis, edificis públics, parades d'autobús i metro...).
- Existència de zones comercials no de vianants, que donen preferència a l'accés amb cotxe, no al vianant, i es resistixen a donar el canvi a zones de prioritat de vianants.
- Existència de poques zones de vianants, a més no definides amb claredat.
- Alt grau d'indisciplina per part dels vehicles, que invadixen les zones de vianants, voreres i passos rebaixats.
- Voreres estretes (menys de 1,5 m.) en barris antics.
- Existència de zones pendents d'eliminar barreres i obstacles a l'accessibilitat.

TRANSPORT PÚBLIC COL·LECTIU:

- El disseny actual del servici d'autobús intraurbà municipal s'orienta a maximitzar la rendibilitat del seu funcionament, en detriment de la cobertura espacial (PLÀNOL 9).
- La comunicació en transport públic amb alguns nuclis de població veïns és molt deficient o inexistents (v.g. Manises, on es troba l'Administració d'Hisenda que els correspon als residents a Paterna).

MOVILIDAD PEATONAL:

- Falta de conectividad peatonal interna entre barrios.
- Falta de ejes peatonales seguros que conecten las zonas con los centros atractores de movilidad (colegios, edificios públicos, paradas de autobús y metro...).
- Existencia de zonas comerciales no peatonales, que dan preferencia al acceso en coche, no al peatón, y se resisten a dar el cambio a zonas de prioridad peatonal.
- Existencia de pocas zonas peatonales, además no definidas con claridad.
- Alto grado de indisciplina por parte de los vehículos, que invaden las zonas peatonales, aceras y pasos rebajados.
- Aceras estrechas (menos de 1,5 m.) en barrios antiguos.
- Existencia de zonas pendientes de eliminar barreras y obstáculos a la accesibilidad.

TRANSPORTE PÚBLICO COLECTIVO:

- El diseño actual del servicio de autobús intraurbano municipal se orienta a maximizar la rentabilidad de su funcionamiento, en detrimento de la cobertura espacial (PLANO 9).
- La comunicación en transporte público con algunos núcleos de población vecinos es muy deficiente o inexistentes (v.g. Manises, donde se encuentra la Administración de Hacienda que le corresponde a los residentes en Paterna).

- Deficient comunicació dels polígons industrials amb València i amb Paterna. Les seues grans mides exigix una xarxa de parades extenses i cara, no disponible en l'actualitat, la qual cosa dificulta la utilització del transport públic per part dels treballadors/es.
- Carrers estrets (inexistència de carril bus) i indisciplina d'aparcament de vehicles, que ocasiona baixa velocitat comercial i retards al servici.
- Necessitat de recórrer grans distàncies, per a atendre nuclis de població molt distanciats.
- Els autobusos municipals no usen tecnologia de baixa contaminació (elèctrics, híbrids, gas...). Són autobusos de gasoil, que complixen la normativa d'emissions exigible en el seu moment (2007), superada hui en dia.

3.2.5. Accessibilitat

Per a valorar el grau d'accessibilitat tants de les vies públiques com dels edificis municipals s'han utilitzat les dades del **Pla Municipal Integral d'Accessibilitat (PMIA)**, que va ser redactat per la Fundació Cedat.

- Respecto a les **vies públiques** ressaltem que:
 - ✓ En tot el terme municipal, sobretot en el Nucli Històric, hi ha més de 100 escales
 - ✓ Moltes de les voreres del Centre de la població són irregulars i estretes, amb amplex inferiors a 1,20

- Deficiente comunicación de los polígonos industriales con Valencia y con Paterna. Su gran tamaño exige una red de paradas extensa y cara, no disponible en la actualidad, lo que dificulta la utilización del transporte público por parte de los trabajadores/as.
- Calles estrechas (inexistencia de carril bus) e indisciplina de aparcamiento de vehículos, que ocasiona baja velocidad comercial y retrasos al servicio.
- Necesidad de recorrer grandes distancias, para atender núcleos de población muy distanciados.
- Los autobuses municipales no usan tecnología de baja contaminación (eléctricos, híbridos, gas...). Son autobuses de gasóleo, que cumplen la normativa de emisiones exigible en su momento (2007), superada hoy en día.

3.2.5. Accesibilidad

Para valorar el grado de accesibilidad tantos de las vías públicas como de los edificios municipales se han utilizado los datos del **Plan Municipal Integral de Accesibilidad (PMIA)**, que fue redactado por la Fundación Cedat.

- Respecto a las **vías públicas** resaltamos que:
 - ✓ En todo el término municipal, sobre todo en el Casco Histórico, hay más de 100 escaleras
 - ✓ Muchas de las aceras del Centro de la población son irregulares y estrechas, con anchos inferiores a 1,20

metres.

- ✓ En algunes zones l'itinerari es troba obstaculitzat per fanals, bol·lards i inclús mobiliari urbà

- ✓ Existixen guals que no reuniten els requisits d'accessibilitat

- En relació als parcs, l'estudi considera que en termes generals són accessibles.

- El mobiliari urbà (bancs, papereres, marquesines, bústies...) encara no reunint tots els requisits d'accessibilitat, resulten practicables encara que com hem vist, de vegades, la seua ubicació dificulta el pas de vianants, sobretot per a persones amb mobilitat reduïda (PRM).

- En Paterna trobem pocs tipus de fonts i algunes d'elles són poc o gens accessibles.

- Existixen contenidors per als residus que no són de fàcil accionament, ni de fàcil accés.

- Respecte als edificis públics es pot concloure que els edificis de més recent construcció són, en general, "practicables" (que no adaptats). No obstant això, en relació als d'una major antiguitat relativa, es valoren com a "convertibles" amb necessitat d'adaptacions. Fonamentalment:

- ✓ Adequació dels ascensors
- ✓ Rampes de pendent excessiu
- ✓ Itineraris amb escales que actuen com a barrera d'accés per a PMR
- ✓ Necessitat d'augmentar amplària de portes i col·locació de manetes accessibles

metros.

- ✓ En algunas zonas el itinerario se encuentra obstaculizado por farolas, bolardos e incluso mobiliario urbano

- ✓ Existen vados que no reúnen los requisitos de accesibilidad

- En relación a los parques, el estudio considera que en términos generales son accesibles.

- El mobiliario urbano (bancos, papeleras, marquesinas, buzones...) aún no reuniendo todos los requisitos de accesibilidad, resultan practicables aunque como hemos visto, en ocasiones, su ubicación dificulta el paso peatonal, sobre todo para personas con movilidad reducida (PRM).

- En Paterna encontramos pocos tipos de fuentes y algunas de ella son poco o nada accesibles.

- Existen contenedores para los residuos que no son de fácil accionamiento, ni de fácil acceso.

- Respecto a los edificios públicos se puede concluir que los edificios de más reciente construcción son, en general, "practicables" (que no adaptados). Sin embargo, en relación a los de una mayor antigüedad relativa, se valoran como "convertibles" con necesidad de adaptaciones. Fundamentalmente:

- ✓ Adecuación de los ascensores
- ✓ Rampas de pendiente excesiva
- ✓ Itinerarios con escaleras que actúan como barrera de acceso para PMR
- ✓ Necesidad de aumentar anchura de puertas y colocación de manivelas accesibles

- ✓ Senyalització d'itineraris
- ✓ Paviments lliscants
- ✓ Inexistència d'alternativa visual a les alarmes sonores
- ✓ Adequació de lavabos per a persones amb discapacitat
- ✓ Poques o inexistent places d'aparcament per a persones amb discapacitat...

- ✓ Señalización de itinerarios
- ✓ Pavimentos deslizantes
- ✓ Inexistencia de alternativa visual a las alarmas sonoras
- ✓ Adecuación de aseos para personas con discapacidad
- ✓ Pocas o inexistentes plazas de aparcamiento para personas con discapacidad...

Podem resumir el nivell d'accessibilitat de les distintes instal·lacions públiques a través del següent quadro, on també s'especifica la puntuació atorgada per la Fundació Cedat a partir de l'anàlisi exhaustiva dels mateixos:

Podemos resumir el nivel de accesibilidad de las distintas instalaciones públicas a través del siguiente cuadro, donde también se especifica la puntuación otorgada por la Fundación Cedat a partir del análisis exhaustivo de los mismos:

PATERNA. ESTAT DELS EDIFICIS PÚBLICS

EDIFICI	NIVELL	PUNTUACIÓ
Agència de Lectura del Barri Campament	Convertible	3
Biblioteca "Cova Gran"	Practicable	8
Casa Consistorial (Ajuntament "antic")	Practicable	5
Edifici Administratiu annex Ajuntament	Practicable	6
Oficina de Turisme	Convertible	5
Antiga Cambra Agrària	Reforma Integral	-
Mercat Municipal	Practicable	7
Museu Municipal de Ceràmica	Convertible	2
Cementeri Municipal	Practicable	6
Antic Centre Musical	Convertible	1
Centre Social Polivalent "Valentín Herraiz"	Practicable	8
Coves Ciutat dels Oficis (Alborgí)	Convertible	5
Centre de Salut/Centre d'Associacions	Practicable	6
Edifici Polivalent (Alborgí)	Convertible	5
Escola d'Adults	Convertible	4
Gran Teatre "Antonio Ferrandis"	Practicable	8
Teatre Capri	Convertible	4
Patronat Municipal "Francisco Esteve"	Convertible	6,5
Poliesportiu Municipal/Piscina	Convertible	1
Ciutat Poliesportiva /Piscina coberta	Practicable	7
Poliesportiu Paterna Nord (Valterna)	Convertible	4,5
Centres Esportius de la Canyada	Practicable	8
Piscina Barri de la Coma	Practicable	6

Guarderia Municipal Mas del Rosari (La Coma)	Practicable	6
Centre Infantojuvenil (La Coma)	Practicable	6
Centre Servicis Socials (La Coma)	Convertible	4
Centre Social (la Canyada)	Convertible	5
Centre Cívic i Social (Terramellar)	Practicable	6
Camp de futbol El Plantio	Reforma Integral	
Esola d'Adults (La Canyada)	Convertible	3,5
Cova Municipal 1	Convertible	2
Cova Municipal 2	No Convertible	-
Cova Municipal 3	Convertible	1
Col·legi Públic El Parc (La Canyada)	Convertible	3
Col·legi Públic Sanchis Guarner	Convertible	6
Col·legi Públic Ausiàs March	Convertible	2
Col·legi Públic Cervantes	Convertible	3
Col·legi Públic Santa Teresa	Convertible	3
Col·legi Públic Vicente Mortes	Convertible	4
Col·legi Públic Villar Palasí	Convertible	2
Col·legi Públic Antonio Ferrandis (la Coma)	Convertible	3
Col·legi Públic La Coma	Convertible	6

FONT: PMIA Paterna

PATERNA. ESTADO DE LOS EDIFICIOS PÚBLICOS

EDIFICIO	NIVEL	PUNTUACIÓN
Agencia de Lectura del Barrio Campamento	Convertible	3
Biblioteca "Cova Gran"	Practicable	8
Casa Consistorial (Ayuntamiento "antiguo")	Practicable	5
Edificio Administrativo anexo Ayuntamiento	Practicable	6
Oficina de Turismo	Convertible	5
Antigua Cámara Agraria	Reforma Integral	-
Mercado Municipal	Practicable	7
Museo Municipal de Cerámica	Convertible	2
Cementerio Municipal	Practicable	6
Antiguo Centro Musical	Convertible	1
Centro Social Polivalente "Valentín Herraiz"	Practicable	8
Cuevas Ciudad de los Oficios (Alborchí)	Convertible	5
Centro de Salud/Centro de Asociaciones	Practicable	6
Edificio Polivalente (Alborchí)	Convertible	5
Escuela de Adultos	Convertible	4

Gran Teatro "Antonio Ferrandis"	Practicable	8
Teatro Capri	Convertible	4
Patronato Municipal "Francisco Esteve"	Convertible	6,5
Polideportivo Municipal/Piscina	Convertible	1
Ciudad Polideportiva /Piscina cubierta	Practicable	7
Polideportivo Paterna Nord (Valterna)	Convertible	4,5
Centros Deportivos de La Cañada	Practicable	8
Piscina Barrio de La Coma	Practicable	6
Guardería Municipal Mas del Rosari (La Coma)	Practicable	6
Centro Infanto-Juvenil (La Coma)	Practicable	6
Centro Servicios Sociales (La Coma)	Convertible	4
Centro Social (La Cañada)	Convertible	5
Centro Cívico y Social (Terramellar)	Practicable	6
Campo de fútbol El Plantío	Reforma Integral	
Escuela de Adultos (La Cañada)	Convertible	3,5
Cueva Municipal 1	Convertible	2
Cueva Municipal 2	No Convertible	-
Cueva Municipal 3	Convertible	1
Colegio Público El Parc (La Cañada)	Convertible	3
Colegio Público Sanchis Guarner	Convertible	6
Colegio Público Ausias March	Convertible	2
Colegio Público Cervantes	Convertible	3
Colegio Público Santa Teresa	Convertible	3
Colegio Público Vicente Mortes	Convertible	4
Colegio Público Villar Palasí	Convertible	2
Colegio Público Antonio Ferrandis (La Coma)	Convertible	3
Colegio Público La Coma	Convertible	6

FUENTE: PMIA Paterna



3.2.6. Parc edificatori i vivenda

Cal destacar l'elevat nombre d'immobles construïts a Paterna en els anys que van de 1970 a 1990, sobretot en la dècada dels 70 coincidint amb l'explosió demogràfica del municipi. La xifra de vivendes per cada mil habitants va passar de 455 en 1991 a 509 en el 2011 (un increment del 11,86%).

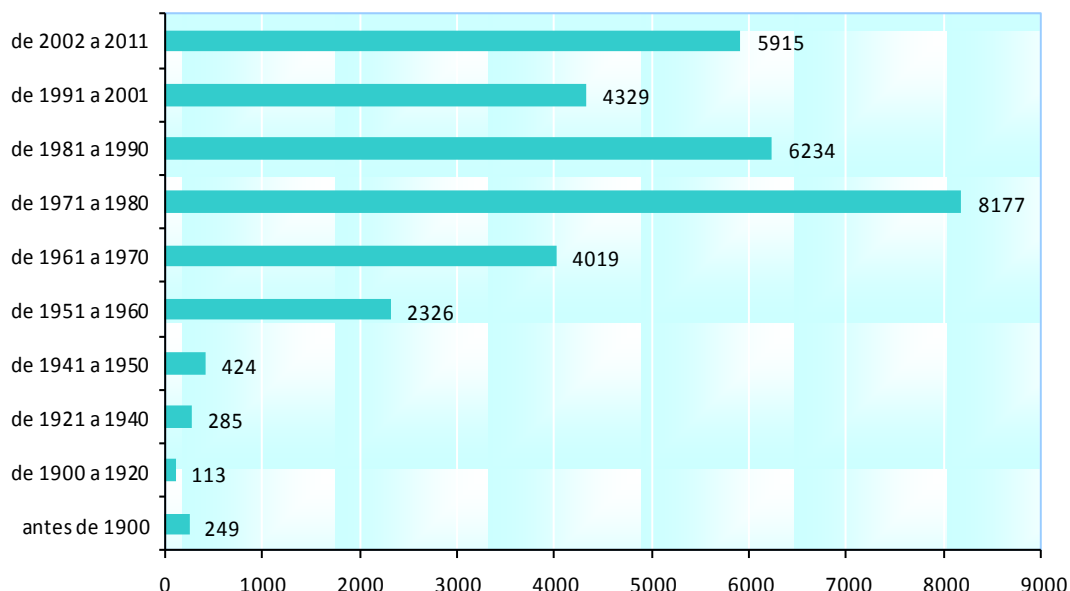
En este creixement del parc de vivendes també van actuar factors com la proximitat del municipi a València capital i l'atractiu que es deriva de la seua important activitat empresarial i de les seues bones connexions viàries.

3.2.6. Parque edificatorio y vivienda

Es de destacar el elevado número de inmuebles construidos en Paterna en los años que van de 1970 a 1990, sobre todo en la década de los 70 coincidiendo con la explosión demográfica del municipio. La cifra de viviendas por cada mil habitantes paso de 455 en 1991 a 509 en el 2011 (un incremento del 11,86%).

En este crecimiento del parque de viviendas también actuaron factores como la proximidad del municipio a Valencia capita y el atractivo que se deriva de su importante actividad empresarial y de sus buenas conexiones viarias.

PATERNA. Nº DE INMUEBLES POR AÑO DE CONSTRUCCIÓN

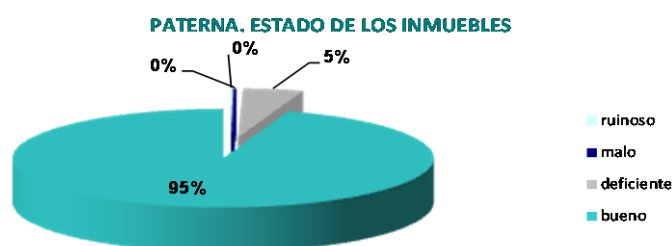


Elaboració pròpia a partir de dades del Cens de Població i Vivendes.

L'anàlisi del parc de vivendes per a Paterna atenent a la seua antiguitat permet observar un baix percentatge de vivendes construïdes abans de 1951. Així doncs, a priori, per dates de construcció, el parc de Paterna es pot caracteritzar com molt poc envellit. No obstant això si analitzem l'estat dels immobles cal ressaltar que si bé el percentatge de ruïnosa i roïns és baix (pràcticament 0), sí que és rellevant el percentatge del 5 % en estat deficient, màximament si tenim en compte que 639 dels 1.479 classificats com a tals, es van construir en dates recents, en concret de 1981 a 1990.

Elaboración propia a partir de datos del Censo de Población y Viviendas.

El análisis del parque de viviendas para Paterna atendiendo a su **antigüedad** permite observar un bajo porcentaje de viviendas construidas antes de 1951. Así pues, a priori, por fechas de construcción, el parque de Paterna se puede caracterizar como muy poco envejecido. Sin embargo si analizamos el **estado de los inmuebles** hay que resaltar que si bien el porcentaje de ruinosos y malos es bajo (prácticamente 0), si es relevante el porcentaje del 5 % en estado deficiente, máxime si tenemos en cuenta que 639 de los 1.479 clasificados como tales, se construyeron en fechas recientes, en concreto de 1981 a 1990.



FONT: Elaboració pròpia a partir de dades del Cens de Població i Vivendes

D'altra banda respecte a la **situació territorial del seu estat**, el parc de vivendes presenta desequilibris. En alguns barris residencials trobem zones degradades amb elevats nivells d'infravivenda que solen anar associades a altres problemàtiques: marginalitat, espais urbans bigarrats, deteriorament dels espais públics, delinqüència,

FUENTE: Elaboración propia a partir de datos del Censo de Población y Viviendas

Por otra parte respecto a la **situación territorial de su estado**, el parque de viviendas presenta desequilibrios. En algunos barrios residenciales encontramos zonas degradadas con elevados niveles de infravivienda que suelen ir asociadas a otras problemáticas: marginalidad, espacios urbanos abigarrados, deterioro de los espacios públicos, delincuencia,

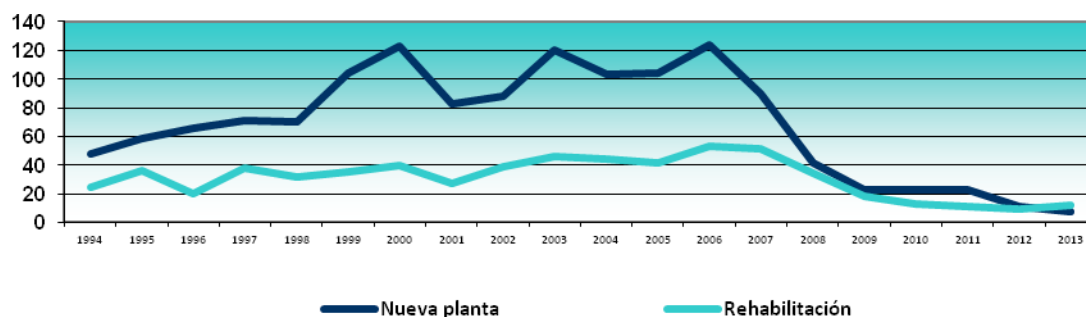
abandó escolar, taxes majors de desocupació,...

I, encara que la problemàtica es concentra en uns barris més que en altres, amb el pas del temps i l'envel·liment de les edificacions, agreujat amb l'actual crisi econòmica, que ha provocat que la inversió en reparacions i rehabilitació siga pràcticament inexistente, els paràmetres mesuradors de la infravivenda van afectant més barris i immobles: Els Grups Blancs o Grups de Betlem, vivendes de C/Llibertat-Nou d'Octubre, vivendes de C/Sant Sebastià (tots ells al barri Santa Rita), Grups de La Mercè (en barri Centre), vivendes de C/Baixador (en barri Campament), Zona la Coma (en barri Mas del Rosari) com a exemples destacables.

abandono escolar, tasas mayores de desempleo,...

Y, aunque la problemática se concentra en unos barrios más que en otros, con el paso del tiempo y el envejecimiento de las edificaciones, agravado con la actual crisis económica, que ha provocado que la inversión en reparaciones y rehabilitación sea prácticamente inexistente, los parámetros medidores de la infravivienda van afectando a más barrios e inmuebles: Los Grupos Blancos o Grupos de Belén, viviendas de C/Libertad-Nou d'Octubre, viviendas de C/San Sebastián (todos ellos en barrio Santa Rita), Grupos de La Merced (en barrio Centro), viviendas de C/Apeadero (en barrio Campamento), Zona La Coma (en barrio Más del Rosari) como ejemplos destacables.

PATERNA. LLICÈNCIES MUNICIPALS CONCEDIDES SEGONS TIPUS D'OBRA
PATERNA. LICENCIAS MUNICIPALES CONCEDIDAS SEGÚN TIPO DE OBRA



Font: Elaboració pròpia a partir de dades del Cens de Població i Vivendes
Fuente: Elaboración propia a partir de datos del Censo de Población y Viviendas

Respecte al **nivell d'equipaments**:

- Només el 25,11 % dels edificis disposen de garatge, factor que

Respecto al **nivel de equipamientos**:

- Sólo el 25,11 % de los edificios disponen de garaje, factor que

com ja vam veure afecta a la problemàtica de l'aparcament en la localitat.

- Un 12,23% "de les vivendes principals no té calefacció"
- Un 37,63 % de les vivendes principals no té "disponibilitat d'Internet qüestió que, com veurem més avant, afecta la denominada "breixa digital" i a l'e-governança.

Pel que fa a les **instal·lacions relacionades amb l'accessibilitat** s'ha d'assenyalar que, només el 27,75 % dels edificis i el 37,32% dels immobles són qualificats com "accessibles" per part del Cens de Vivendes del 2011 i tan sols el 33,28% dels edificis destinats principalment a vivenda compten amb ascensor. Així doncs seria important, des de l'òptica de sostenibilitat, una millor adequació dels edificis en el que a accessibilitat es referix.

A partir de les dades de l'últim Cens de Vivendes elaborat per l'INE, cal destacar l'elevat percentatge de **vivendes buides**, en concret un 16,38% que s'enfronta a un context d'increment dels desnonaments, a causa de les dificultats per a afrontar els pagaments hipotecaris pendents, ja que la situació de **tinència de la vivenda** "en propietat per compra, amb pagaments pendents" és la majoria amb un 52%, enfront del baix nivell d'utilització del lloguer (un 11,45%).

Una altra qüestió important a destacar és la rellevància de la població estacional de segona residència a Paterna.

como ya vimos afecta a la problemática del aparcamiento en la localidad.

- Un 12,23% "de las viviendas principales no tiene calefacción"
- Un 37,63 % de las viviendas principales no tiene "disponibilidad de Internet cuestión que, como veremos más adelante, afecta a la denominada "brecha digital" y a la e-gobernanza.

En lo que respecta a las **instalaciones relacionadas con la accesibilidad** se debe señalar que, sólo el 27,75 % de los edificios y el 37,32% de los inmuebles son calificados como "accesibles" por parte del Censo de Viviendas del 2011 y tan solo el 33,28% de los edificios destinados principalmente a vivienda cuentan con ascensor. Así pues sería importante, desde la óptica de sostenibilidad, una mejor adecuación de los edificios en lo que a accesibilidad se refiere.

A partir del los datos del último Censo de Viviendas elaborado por el INE, es de destacar el elevado porcentaje de **viviendas vacías**, en concreto un 16,38% que se enfrenta a un contexto de incremento de los desahucios, debido a las dificultades para afrontar los pagos hipotecarios pendientes, ya que la situación de **tenencia de la vivienda** "en propiedad por compra, con pagos pendientes" es la mayoría con un 52%, frente al bajo nivel de utilización del alquiler (un 11,45%).

Otra cuestión importante a destacar es la relevancia de la población estacional de segunda residencia en Paterna.

PATERNA. VIVENDES PER ÚS DESTINAT

		%
TOTAL	34.134	100
FAMILIARS	34.116	
Principals	25.730	75,38
No principals	8.465	
Secundàries	2.803	8,21
Buides	5.583	16,38
COL·LECTIVES	18	

Font: Elaboració pròpia a partir del Cens de Vivendes 2011. INE

PATERNA. VIVENDES FAMILIARS PRINCIPALES SEGONS EL SEU RÈGIM DE TINENÇA

TOTAL	25.730
En propietat per compra, totalment pagada	7.337
En propietat per compra, amb pagaments pendants (hipoteques...)	13.386
En propietat per herència o donació	776
En lloguer	2.946
Cedida gratis o a baix preu per altra llarr, l'empresa...	433
Altra forma	851

Font: Cens de Vivendes 2011

PATERNA. VIVIENDAS POR USO DESTINADO

		%
TOTAL	34.134	100
FAMILIARES	34.116	
Principales	25.730	75,38
No principales	8.465	
Secundarias	2.803	8,21
Vacías	5.583	16,38
COLECTIVAS	18	

Fuente: Elaboración propia a partir del Censo de Viviendas 2011. INE

PATERNA. VIVIENDAS FAMILIARES PRINCIPALES SEGÚN SU RÉGIMEN DE TENENCIA

TOTAL	25.730
En propiedad por compra, totalmente pagada	7.337
En propiedad por compra, con pagos pendientes (hipotecas...)	13.386
En propiedad por herencia o donación	776
En alquiler	2.946
Cedida gratis o a bajo precio por otro hogar, la empresa...	433
Otra forma	851

Fuente: Censo de Viviendas 2011

Pel que fa als **problemes exteriors a la vivenda** (sorolls exteriors, neteja viària, les zones verdes...), d'acord amb allò que s'ha apuntat per les llars en el Cens de 2011, el municipi de Paterna pareix presentar una problemàtica ambiental i social relativament elevada en relació amb la vivenda, sobretot a l'establir una comparació amb l'opinió dels residents en les llars del conjunt de municipis de la Comunitat Valenciana.

Els dos problemes assenyalats per un major percentatge de la població enquestada són l'escassetat de neteja viària (46,62%) i la falta de zones verdes (42,92%), a més cal mencionar dos problemes que han sigut apuntats per més del 30% i que són l'existència de sorolls exteriors i la delinqüència i vandalisme (39,12% i 31,85%, respectivament).

3.2.7. Dotació d'equipaments

SERVICIS SANITARIS

Respecte al seu equipament sanitari, Paterna compta amb:

- Centre de salut de Paterna (Plaça. Clot de Joan, s/n), amb unitat d'odontologia, salut sexual i reproductiva i salut mental
- Centre Sanitari Integrat (C/València, 3), amb unitat de rehabilitació, odontologia i salut mental infantil
- Consultoris Auxiliars en Campament, Valterna, la Canyada, la Coma i Terramellar
- Centre de Salut Mental de Paterna - Centre Valentín Hernáez
- Unirar de Prevenció Comunitària de Conductes Addictives (UPCCA). Titularitat municipal

En lo que respecta a los **problemas exteriores a la vivienda** (ruidos exteriores, limpieza viaria, las zonas verdes...), a tenor de lo apuntado por los hogares en el Censo de 2011, el municipio de Paterna parece presentar una problemática ambiental y social relativamente elevada en relación con la vivienda, sobre todo al establecer una comparación con la opinión de los residentes en los hogares del conjunto de municipios de la Comunidad Valenciana.

Los dos problemas señalados por un mayor porcentaje de la población encuestada son la escasez de limpieza viaria (46,62%) y la falta de zonas verdes (42,92%), además hay que mencionar dos problemas que han sido apuntados por más del 30% y que son la existencia de ruidos exteriores y la delincuencia y vandalismo (39,12% y 31,85%, respectivamente).

3.2.7. Dotación de equipamientos

SERVICIOS SANITARIOS

Respecto a su equipamiento sanitario, Paterna cuenta con:

- Centro de salud de Paterna (Plaza. Clot de Joan, s/n), con unidad de odontología, salud sexual y reproductiva y salud mental
- Centro Sanitario Integrado (C/Valencia, 3), con unidad de rehabilitación, odontología y salud mental infantil
- Consultorios Auxiliares en Campamento, Valterna, La Canyada, La Coma y Terramellar
- Centro de Salud Mental de Paterna - Centro Valentín Hernáez
- Unidad de Prevención Comunitaria de Conductas Adictivas (UPCCA). Titularidad municipal

- Centre de Dia de Reinserció de Conductes Addictives (Partida Senda de Manises, s/n) - Titularitat municipal

Les especialitats mèdiques són ateses en el Centre d'Especialitats de Burjassot i l'hospital de referència és l'Arnau de Vilanova, de València.

La dotació de farmàcies resulta inferior a la mitjana provincial, amb una ràtio d'1 farmàcia per cada 3.410 habitants.

A pesar d'esta àmplia oferta, hi ha un relatiu malestar ciutadà per la saturació de l'actual Centre de Salut i la seua complicada accessibilitat (Plaça Clot Joan), per les condicions dels consultoris mèdics de la Canyada, la Coma i Valterna i sobretot per les diferències en la distribució de recursos en els barris de fort creixement com Lloma Llarga (Valterna) i Santa Rita, o en barris com Campament.

SERVICIS ADMINISTRATIUS

Respecte a la distribució territorial, la majoria dels servicis administratius es localitzen en el nucli urbà de Paterna: Registre de la Propietat, Comissaria, Tresoreria de la Seguretat Social i Ciutat de la Justícia. D'altra banda, es té carència d'altres servicis administratius, que Paterna, per la seua dimensió poblacional, hauria de tindre. A títol d'exemples, l'Administració d'Hisenda està a Manises i l'Oficina d'Ocupació i el Centre d'Especialitats Mèdiques està a Burjassot.

OFERTA ESPORTIVA

En el municipi hi ha diferents poliesportius i instal·lacions municipals en què es pot practicar una gran varietat d'activitats

- Centro de Día de Reinserción de Conductas Adictivas (Partida Senda de Manises, s/n) - Titularidad municipal

Las especialidades médicas son atendidas en el Centro de Especialidades de Burjassot y el hospital de referencia es el Arnau de Vilanova, de Valencia.

La dotación de farmacias resulta inferior a la media provincial, con una ratio de 1 farmacia por cada 3.410 habitantes.

Pese a esta amplia oferta, existe un relativo malestar ciudadano por la saturación del actual Centro de Salud y su complicada accesibilidad (Plaza Clot Joan), por las condiciones de los consultorios médicos de La Cañada, La Coma y Valterna y sobre todo por las diferencias en la distribución de recursos en los barrios de fuerte crecimiento como Lloma Llarga (Valterna) y Santa Rita, o en Barrios como Campamento.

SERVICIOS ADMINISTRATIVOS

Respecto a la distribución territorial, la mayoría de los servicios administrativos se localizan en el casco urbano de Paterna: Registro de la Propiedad, Comisaría, Tesorería de la Seguridad Social y Ciudad de la Justicia. Por otra parte, se tiene carencia de otros servicios administrativos, que Paterna, por su dimensión poblacional, debería tener. A título de ejemplos, la Administración de Hacienda está en Manises y la Oficina de Empleo y el Centro de Especialidades Médicas está en Burjassot.

OFERTA DEPORTIVA

En el municipio existen diferentes polideportivos e instalaciones municipales en los que se puede practicar una gran variedad de

esportives per a totes les edats.

- Camps Futbol Ciutat Esportiva
- Camp Futbol La Coma
- Pavelló Municipal C.D.M.
- Piscina climatitzada Nucli Urbà
- Poliesportiu La Canyada
- Poliesportiu Valterna Nord
- Poliesportiu La Coma
- Poliesportiu Municipal Ctra. Manises

Alguns d'ells, com ja hem vist, necessiten d'actuació de condicionament i rehabilitació.

OFERTA CULTURAL I D'OCI

Paterna disposa d'un servei de biblioteques format per dos Biblioteques Municipals (La Cova Gran i la Biblioteca del Centre Social de la Canyada) i 3 agències de lectura (La Coma, Campament i Terramellar).

En allò que s'ha referit a altres equipaments culturals, el municipi compta amb una oferta que es materialitza en diversos espais entre els quals destaquen:

- El gran teatre Antonio Ferrandis, inclòs en la Xarxa de Teatres de la Generalitat Valenciana.
- Teatre Capri
- L'Auditori "Antonio Cabeza", que compta amb 6.000 metres quadrats d'instal·lacions que acullen concerts musicals de tota índole..
- A més, compta amb distints museus i sales d'exposicions, com el Museu Municipal de Ceràmica o les Coves del Batà.

A més Paterna compta en el seu terme municipal amb el macrocomplex d'oci Heron City, amb un ampli ventall d'oferta d'oci, destacant les 25 sales de cines de Kinepolis.

actividades deportivas para todas las edades.

- Campos Fútbol Ciudad Deportiva
- Campo Fútbol La Coma
- Pabellón Municipal C.D.M.
- Piscina climatizada Casco Urbano
- Polideportivo La Canyada
- Polideportivo Valterna Nord
- Polideportivo La Coma
- Polideportivo Municipal Ctra. Manises

Algunos de ellos, como ya hemos visto, necesitan de actuación de acondicionamiento y rehabilitación.

OFERTA CULTURAL Y DE OCIO

Paterna dispone de un servicio de bibliotecas formado por dos Bibliotecas Municipales (La Cova Gran y la Biblioteca del Centro Social de la Canyada) y 3 agencias de lectura (La Coma, Campamento y Terramellar).

En lo referido a otros equipamientos culturales, el municipio cuenta con una oferta que se materializa en diversos espacios entre los que destacan:

- El gran teatro Antonio Ferrandis, incluido en la Red de Teatros de la Generalitat Valenciana.
- Teatro Capri
- El Auditorio "Antonio Cabeza", que cuenta con 6.000 metros cuadrados de instalaciones que acogen conciertos musicales de toda índole..
- Además, cuenta con distintos museos y salas de exposiciones, como el Museo Municipal de Cerámica o les Coves del Batà.

Además Paterna cuenta en su término municipal con el macrocomplejo de ocio Heron City, con un amplio abanico de oferta de ocio, destacando las 25 salas de cines de Kinepolis.

PATRIMONI CULTURAL

Destaquen una sèrie de béns d'interés que mereixen ser conservats perquè formen part de la memòria col·lectiva del municipi. Entre estos es troben:

- El Palau dels Comtes de la Vila de Paterna
- La Torre musulmana i l'entorn de les coves
- El Museu Municipal de Ceràmica
- El Calvari
- Les Coves del Batà
- El Gran Teatre Antonio Ferrandis
- El Teatre modernista Capri
- L'Església de Sant Pere.

No obstant l'equipament turístic del municipi en general requereix d'accions de rehabilitació i millora que incrementen el seu atractiu i augmenten el nombre de visitants forans unit a la potenciació del turisme mediambiental (Bosc de La Vallesa, Parc Fluvial del riu Túria, Paratge de la Mola...) i el turisme industrial (antics molins d'aigua).

3.3. ANÀLISI MEDIAMBIENTAL I DE LES CONDICIONS CLIMÀTIQUES

3.3.1. Climatologia

Respecte a la **climatologia**, el municipi de Paterna, igual que tota la Comunitat Valenciana, pertany a la regió de clima mediterrani. És un clima de tipus subtropical, d'hiverns moderats i estius un poc calorosos amb l'existència d'un període sec. La temperatura mitjana anual se situa en 16,82° C. El mes més fred correspon a gener, amb una temperatura mitjana de 10°C. La mitjana del mes més calorós se situa en 24,8° C, que correspon al mes d'agost.

PATRIMONIO CULTURAL

Destacan una serie de bienes de interés que merecen ser conservados al formar parte de la memoria colectiva del municipio. Entre estos se encuentran:

- El Palacio de los Condes de la Villa de Paterna
- La Torre musulmana y el entorno de las cuevas
- El Museo Municipal de Cerámica
- El Calvario
- Las Cuevas de Batà
- El Gran Teatro Antonio Ferrandis
- El Teatro modernista Capri
- La Iglesia de San Pedro

No obstante el equipamiento turístico del municipio en general requiere de acciones de rehabilitación y mejora que incrementen su atraktividad y aumenten el número de visitantes foráneos unido a la potenciación del turismo medioambiental (Bosque de La Vallesa, Parque Fluvial del río Turia, Paraje de la Mola...) y el turismo industrial (antiguos molinos de agua).

3.3. ANALISIS MEDIOAMBIENTAL Y DE LAS CONDICIONES CLIMÁTICAS

3.3.1. Climatología

Respecto a la **climatología**, el municipio de Paterna, al igual que toda la Comunidad Valenciana, pertenece a la región de clima mediterráneo. Es un clima de tipo subtropical, de inviernos moderados y veranos algo calurosos con la existencia de un periodo seco. La temperatura media anual se sitúa en 16,82° C. El mes más frío corresponde a enero, con una temperatura media de 10°C. La media del mes más caluroso se sitúa en 24,8° C, que corresponde al mes de agosto.

Paterna té una precipitació mitjana de 469,6 mm anuals, amb un màxim tardorenc (octubre), i un mínim prou acusat a l'estiu (juliol). La nostra localitat presenta àrees amb un risc d'inundació de grau alt, segons la delimitació de la Conselleria d'Infraestructures, Territori i Medi Ambient. Les zones de major risc es localitzen en la ribera del Túria i la zona de l'horta. Altres zones amb risc d'inundació no tan elevat es troben en el Plantio, Barranc de la Font i Barranc Travessat en la Canyada, així com la zona d'encreuament entre la línia de ferrocarril i la carretera CV-365 en el curs del Barranc de la Font (al sud del Polígon Industrial Font del Gerro) i determinades zones del mateix P.I. Font del Gerro.

3.3.2. Zones verdes

Les zones verdes són espais valorats molt positivament pels ciutadans. La cobertura de zones verdes en la ciutat és de gran importància per a mantindre una bona qualitat de vida. Les places, jardins, parcs o boscos urbans exercixen un paper fonamental en el medi ambient i la biodiversitat de la ciutat, a més de ser espais per al passeig, el relax o l'oci, a nivell d'ordenació del territori formen part de la seua estructura, i simbolitzen un ambient de ciutat equilibrada, on l'edificació s'amortix amb els espais naturals.

Les zones verdes són considerades per l'Organització Mundial de la Salut (OMS) com imprescindibles pels beneficis que reporten al benestar físic i emocional. L'OMS recomana que les ciutats disposen, com a mínim, d'entre 10 a 15 m² d'àrea verda per habitant, distribuïts equitativament en relació a la densitat de població.

Paterna tiene una precipitación media de 469,6 mm anuales, con un máximo otoñal (octubre), y un mínimo bastante acusado en verano (julio). Nuestra localidad presenta áreas con un riesgo de inundación de grado alto, según la delimitación de la Conselleria de Infraestructuras, Territorio y Medio Ambiente. Las zonas de mayor riesgo se localizan en la ribera del Turia y la zona de la huerta. Otras zonas con riesgo de inundación no tan elevado se encuentran en el Plantío, Barranc de la Font y Barranc Travessat en la Cañada, así como la zona de cruce entre la línea de ferrocarril y la carretera CV-365 en el curso del Barranc de la Font (al sur del Polígono Industrial Fuente del Jarro) y determinadas zonas del propio P.I. Fuente del Jarro.

3.3.2. Zonas verdes

Las zonas verdes son espacios valorados muy positivamente por los ciudadanos. La cobertura de zonas verdes en la ciudad es de gran importancia para mantener una buena calidad de vida. Las plazas, jardines, parques o bosques urbanos desempeñan un papel fundamental en el medio ambiente y la biodiversidad de la ciudad, además de ser espacios para el paseo, el relax o el ocio, a nivel de ordenación del territorio forman parte de su estructura, y simbolizan un ambiente de ciudad equilibrada, donde la edificación se amortigua con los espacios naturales.

Las zonas verdes son consideradas por la Organización Mundial de la Salud (OMS) como imprescindibles por los beneficios que reportan al bienestar físico y emocional. La OMS recomienda que las ciudades dispongan, como mínimo, de entre 10 a 15 m² de área verde por habitante, distribuidos equitativamente en relación a la

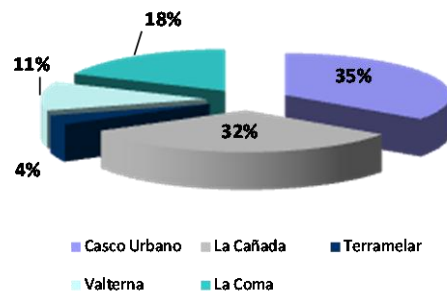
densidad de poblaci3n.

Segons el Pla General d'Ordenaci3 Urbana de Paterna, la superf3cie de parcs i jardins i zones verdes 3s de 1.656.607m2. Els 921.933,63 m2 de parcs i jardins ubicats en espais residencials quedarien distribu3ts entre els diferents barris com es mostra en el gr3fic:

Seg3n el Plan General de Ordenaci3 Urbana de Paterna, la superficie de parques y jardines y zonas verdes es de 1.656.607m2. Los 921.933,63 m2 de parques y jardines ubicados en espacios residenciales quedar3an distribuidos entre los diferentes barrios como se muestra en el grafico:

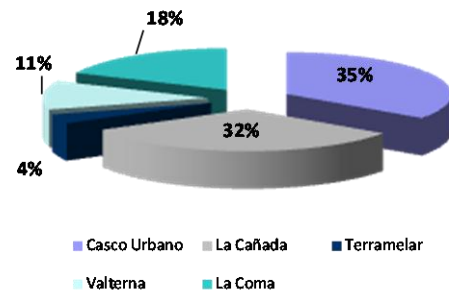
TIPUS ZONA	SUPERF3CIE (m ²)	%	m ² /hab.
Parcs i	921.993,63	4,51	24,57
Zones verdes	734.614,00		

FONT: Ajuntament de Paterna. 3rea d'Infraestructures



TIPO ZONA	SUPERFICE (m ²)	%	m ² /hab.
Parques y	921.993,63	4,51	24,57
Zonas verdes	734.614,00		
Total	1.656.607,63		

FUENTE: Ayuntamiento de Paterna. 3rea de Infraestructuras



D'altra banda, en les zones empresariales tamb3 hi ha zones catalogades com a verdes: Parc tecnol3gic 123.542 m2, Pol3gon Font del Gerro 117.500 m2 i Parc Empresarial T3ctica 170.00 m2

Por otra parte, en las zonas empresariales tambi3n existen zonas catalogadas como verdes: Parque tecnol3gico 123.542 m2, Pol3gono Fuente del Jarro 117.500 m2 y Parque Empresarial T3ctica 170.00 m2

Segons la quantitat de poblaci3 resident a Paterna l'any 2014 la r3tio de zona verda/habitant 3s de 24,57 m2/hab., que si es compara amb la dada que recomana l'OMS (entre 10 a 15 m2), se situaria per damunt d'este. Per3 a m3s la distribuci3 de les zones verdes ha

Seg3n la cantidad de poblaci3n residente en Paterna en el a3o 2014 la ratio de zona verde/habitante es de 24,57 m2/hab., que si se compara con el dato que recomienda la OMS (entre 10 a 15 m2), se situar3a por encima de este. Pero adem3s la distribuci3n de las zonas verdes

de ser equitativa en relació a la densitat de població i donar cobertura a les diferents zones o barris per igual i en este sentit cal ressaltar que en el nucli urbà de Paterna quasi el 29% de superfície destinat a zones verdes es concentra en el Parc Central (Antic Tir de Colom) que amb els seus 86.272 m² es convertix en un dels parcs per a l'oci i esplai més grans de la comarca. Esta situació implica que alguns barris no compten amb àrees verdes pròximes, de fàcil accés per als seus veïns.

En el municipi de Paterna, a més de amb zones verdes, trobem també **espais naturals**, de fet compta amb una superfície protegida de 985,94 Ha, que suposa el 27,50 % de la superfície total del municipi (3.585 ha). En concret podem parlar dels paisatges següents:

- **Paisaje forestal:** Correspon principalment amb la zona coneguda com a bosc de la Vallesa que conforma un dels majors "pulmons verds" de la província. Este espai requerix d'actuacions preventives enfront de l'elevada amenaça d'incendis. De fet La zona de pineda de la Vallesa va ser afectada per l'incendi de 1994 en la que es va cremar quasi 1/3 de la massa boscosa.

L'Embassament de La Vallesa es troba, situat en l'interior de la zona boscosa sent un espai inclòs en el Catàleg de Zones Humides de la Comunitat Valenciana.

- **Riu Túria i el seu Parc Natural:.** El parc Natural va ser declarat espai natural protegit l'any 2007 i rep milers de visitants que utilitzen a peu o amb bicicleta tot el seu traçat o alguna de les seues àrees

debe ser equitativa en relación a la densidad de población y dar cobertura a las diferentes zonas o barrios por igual y en este sentido hay que resaltar que en el casco urbano de Paterna casi el 29% de superficie destinado a zonas verdes se concentra en el Parque Central (Antic Tir de Colom) que con sus 86.272 m² se convierte en uno de los parques para el ocio y esparcimiento más grandes de la comarca. Esta situación implica que algunos barrios no cuenten con áreas verdes cercanas, de fácil acceso para sus vecinos.

En el municipio de Paterna, además de con zonas verdes, encontramos también **espacios naturales**, de hecho cuenta con una superficie protegida de 985,94 Ha, que supone el 27,50 % de la superficie total del municipio (3.585 Ha). En concreto podemos hablar de los siguientes paisajes:

- **Paisaje forestal:** Corresponde principalmente con la zona conocida como **bosque** de La Vallesa que conforma uno de los mayores "pulmones verdes" de la provincia. Este espacio requiere de actuaciones preventivas frente a la elevada amenaza de incendios. De hecho La zona de pinar de la Vallesa fue afectada por el incendio de 1994 en la que se quemó casi 1/3 de la masa boscosa.

El Embalse de La Vallesa se encuentra, situado en el interior de la zona boscosa siendo un espacio incluido en el Catálogo de Zonas Húmedas de la Comunitat Valenciana.

- **Río Turia y su Parque Natural:.** El parque Natural fue declarado espacio natural protegido en el año 2007 y **recibe** miles de visitantes que utilizan a pie o en bicicleta todo su trazado o alguna de sus áreas recreativas.

recreatives. En l'actualitat presenta greus problemes de manteniment (clots, deficient neteja) que requerixen d'actuacions de conservació periòdica i millora de l'accessibilitat.

- **Paisaje agrícola:** Dins de la zona de cultiu podem diferenciar dos zones: la zona d'horta, situada vora el riu i les zones de cultiu de secà situades en la part nord i est de la Canyada.
- **Zona de transició:** Esta unitat paisatgística es troba situada entre la unitat forestal, l'horta i el riu Túria i es tracta d'una àrea degradada per l'activitat humana.
- **Paisaje d'espais degradats.** Per exemple en el paratge denominat "la Mola" trobem una pedrera d'arena, que provoca una important incidència **visual** per l'absència total de vegetació i per la modificació que produïx sobre la topografia original del terreny, de manera que degrada el paisatge restant-li qualitat.

De tot allò que s'ha exposat, s'establixen com a àrees prioritàries de protecció les corresponents a les unitats ambientals La Vallesa, Embassament de la Vallesa, Riu Túria i entorn fluvial, així com l'horta i la zona de transició. En el seu conjunt, estes àrees sumen una superfície de 1.031,8 ha susceptible de ser dotada de protecció.

Per a finalitzar cal ressaltar que dels factors que contribuïxen en major grau a la degradació del sòl de Paterna, destaca el denominat "segellat del sòl", que és produït per la coberta directa del sistema

En la actualitat presenta graves problemes de mantenimiento (socavones, deficiente limpieza) que requieren de actuaciones de conservación periódica y mejora de la accesibilidad.

- **Paisaje agrícola:** Dentro de la zona de cultivo podemos diferenciar dos zonas: la zona de huerta, situada junto al río y las zonas de cultivo de secano situadas en la parte norte y este de La Cañada.
- **Zona de transición:** Esta unidad paisajística se encuentra situada entre la unidad forestal, la huerta y el río Turia y se trata de un área degradada por la actividad humana.
- **Paisaje de espacios degradados.** Por ejemplo en el paraje denominado " la Mola" encontramos una cantera de arena, que **provoca** una importante incidencia visual por la ausencia total de vegetación y por la modificación que produce sobre la topografía original del terreno, de forma que degrada el paisaje restándole calidad.

De todo lo expuesto, se establecen como áreas prioritarias de protección las correspondientes a las unidades ambientales La Vallesa, Embalse de la Vallesa, Río Turia y entorno fluvial, así como la huerta y la zona de transición. En su conjunto, estas áreas suman una superficie de 1.031,8 Ha susceptible de ser dotada de protección

Para finalizar hay que resaltar que de los factores que contribuyen en mayor medida a la degradación del suelo de Paterna, destaca el denominado "sellado del suelo", que es producido por la cubierta

edàfic per ciment i asfalt (construccions i infraestructures). Respecte d'això, la majoria dels polígons industrials de Paterna han sigut construïts sobre sòls de baixa qualitat productiva a excepció d'una part de la construcció del Parc Tecnològic i la Depuradora, construïts sobre sòl d'alta qualitat productiva i la 2a fase de construcció de Font del Gerro, sobre sòls de moderada qualitat.

3.3.3. Qualitat de l'aire

Paterna compta amb les anàlisis de freqüència diària realitzats pel Centre d'Estudis Ambientals del Mediterrani (CEAM) situat en el Parc Tecnològic, que pertany a la Xarxa de Vigilància de la Contaminació Atmosfèrica de la Generalitat Valenciana. El CEAM mesura els paràmetres de qualitat de l'aire ambient en el terme municipal i els valors en relació als màxims permesos per la normativa vigent, possibilitant actuacions preventives en matèria de contaminació ambiental.

El creixement demogràfic, el trànsit viari, l'expansió industrial de Paterna i la pròpia degradació de les zones verdes incidixen sobre este recurs, afectant la qualitat de l'aire a través de l'increment en els valors d'ozó, de l'increment en els valors de boirum (fenomen derivat de l'acumulació de contaminants atmosfèrics en suspensió), d'acidificació i d'accelerants de l'efecte d'hivernacle.

directa del sistema edàfic per cemento y asfalto (construcciones e infraestructuras). A este respecto, la mayoría de los polígonos industriales de Paterna han sido contruidos sobre suelos de baja calidad productiva a excepción de una parte de la construcción del Parque Tecnológico y la Depuradora, contruidos sobre suelo de alta calidad productiva y la 2ª fase de construcción de Fuente del Jarro, sobre suelos de moderada calidad.

3.3.3. Calidad del aire

Paterna cuenta con los análisis de frecuencia diaria realizados por el Centro de Estudios Ambientales del Mediterráneo (CEAM) situado en el Parque Tecnológico, que pertenece a la Red de Vigilancia de la Contaminación Atmosférica de la Generalitat Valenciana. El CEAM mide los parámetros de calidad del aire ambiente en el término municipal y los valores en relación a los máximos permitidos por la normativa vigente, posibilitando actuaciones preventivas en materia de contaminación ambiental.

El crecimiento demográfico, el tráfico viario, la expansión industrial de Paterna y la propia degradación de las zonas verdes inciden sobre este recurso, afectando a la calidad del aire a través del incremento en los **valores de ozono**, del incremento en los valores de smog (fenómeno derivado de la acumulación de contaminantes atmosféricos en suspensión), de acidificación y de acelerantes del efecto invernadero.

PATERNA. QUALITAT DE L'AIRE. 2014

Arsènic	Mitjana (ng/m ³) Umbral alerta: 6	0,23				
Cadmi	Mitjana (ng/m ³) Umbral alerta: 5	0,05				
Níquel	Mitjana (ng/m ³) Umbral alerta: 20	2,03				
Plom	Mitjana (ng/m ³) Valor límit 0,5	0,0009				
Diòxid de sofre	Núm. superacions horària de 350µg / m ³	0	Núm. superacions diària de 125µg / m ³	0		
Diòxid de nitrogen	Núm. superacions horària de 200µg / m ³	0	Mitjana (µg/ m ³) Valor límit:40	14		
Monòxid de carboni	Núm. superacions octohoràries de 10 mg/ m ³	0	Mitjana octohorària (mg/ m ³)	0,1	Màxim octohorari (mg/ m ³)	0,5
Partícules en suspensió (<10 µm)	Núm. superacions horària de 50 µg/m ³ Valor límit: 35	2	Mitjana (µg/m ³) Valor límit:40	19		
Ozó	Núm. superacions octohoràries de 120 µg/m ³	0	Núm. superacions octohoràries de 180 µg/m ³	0	Núm. superacions octohoràries de 240 µg/m ³	0

FONT: Estació CEAM. Xarxa de Vigilància de la Contaminació Atmosfèrica. Generalitat Valenciana

PATERNA. CALIDAD DEL AIRE. 2014

Arsénico	Media (ng/m³) Umbral alerta: 6	0,23				
Cadmio	Media (ng/m ³) Umbral alerta: 5	0,05				
Níquel	Media (ng/m ³) Umbral alerta: 20	2,03				
Plomo	Media (ng/m ³) Valor límite 0,5	0,0009				
Dióxido de azufre	Nº superaciones horaria de 350µg / m ³	0	Nº superaciones diaria de 125µg / m ³	0		
Dióxido de nitrógeno	Nº superaciones horaria de 200µg / m ³	0	Media (µg/ m ³) Valor límite:40	14		
Monóxido de carbono	Nº superaciones octohorarias de 10 mg/ m ³	0	Media octohoraria (mg/ m ³)	0,1	Máximo octohorario (mg/ m ³)	0,5
Partículas en suspensión (<10 µm)	Nº superaciones diarias de 50 µg/m ³ Valor límite: 35	2	Media (µg/m ³) Valor límite:40	19		
Ozono	Nº superaciones octohorarias de 120 µg/m ³	0	Nº superaciones octohorarias de 180 µg/m ³	0	Nº superaciones octohorarias de 240 µg/m ³	0

FUENTE: Estación CEAM. Red de Vigilancia de la Contaminación Atmosférica. Generalitat Valenciana

No obstant això, segons les dades registrades en la taula, i comparant amb els valors permesos en la normativa, cap dels valors mesurats sobrepassa els valors límit. Per tant es conclou que el nivell dels contaminants, en general estan d'acord amb el que permet.

3.3.4. Contaminació acústica

Les principals fonts de contaminació acústica a Paterna que determinen les zones de major saturació de sorolls, són segons el Pla Acústic Municipal realitzat l'any 2008:

No obstante, según los datos registrados en la tabla, y comparando con los valores permitidos en la normativa, ninguno de los valores medidos sobrepasa los valores límite. Por tanto se concluye que el nivel de los contaminantes, en general están conforme a lo permitido.

3.3.4. Contaminación acústica

La principales fuentes de contaminación acústica en Paterna que determinan las zonas de mayor saturación de ruidos, son según el Plan Acústico Municipal realizado en el año 2008:

A.FONTS MÒBILS

- El **trànsit rodat** tant en horari diürn com a nocturn. A això cal afegir els problemes que es generen en determinades zones d'entrada i eixida, destacant les rotondes d'accés a les zones empresarials, i en especial al P.I. Font del Gerro i les rotondes d'accés a la zona d'oci Heron City. Esta és amb diferència la major font de contaminació acústica del municipi.
- La **línia de Metro 1** que presenta 6 parades/baixadors en el terme municipal. Este soroll és esporàdic ja que només es produïx al pas del tren.

B: FONTS FIXES

- **L'Activitat Industrial.** Tant per la pròpia activitat fabril, com per la mobilitat associada a esta (vehicles de treballadors, transport de mercaderies...):
 - ✓ En el Parc Tecnològic, P.E. Tàctica i P.I. l'Andana, en horari diürn es complixen els objectius de qualitat i en horari nocturn hi ha una lleugera superació que no sobrepassa els 5 dBA.
 - ✓ En el P.I. Font del Gerro se superen lleugerament en horari diürn els objectius de qualitat en la zona pròxima a l'A7 i en el centre del polígon, a causa fonamentalment del trànsit de camions. En horari nocturn, la zona d'incompliment s'amplia ja que l'activitat comença a les 6:00 hores.
- **L'activitat comercial,** que es

A.FUENTES MÓVILES

- El **tráfico rodado** tanto en horario diurno como nocturno. A ello hay que añadir los problemas que se generan en determinadas zonas de entrada y salida, destacando las rotondas de acceso a las zonas empresariales, y en especial al P.I. Fuente del Jarro y las rotondas de acceso a la zona de ocio Heron City. Esta es con diferencia la mayor fuente de contaminación acústica del municipio.
- La **línea de Metro 1** que presenta 6 paradas/apaderos en el término municipal. Este ruido es esporádico ya que sólo se produce al paso del tren.

B: FUENTES FIJAS

- **La Actividad Industrial.** Tanto por la propia actividad fabril, como por la movilidad asociada a la misma (vehículos de trabajadores, transporte de mercancías...):
 - ✓ En el Parque Tecnológico, P.E. Táctica y P.I. L'Andana, en horario diurno se cumplen los objetivos de calidad y en horario nocturno hay una ligera superación que no sobrepasa los 5 dBA.
 - ✓ En el P.I. Fuente del Jarro se superan ligeramente en horario diurno los objetivos de calidad en la zona próxima a la A7 y en el centro del polígono, debido fundamentalmente al tránsito de camiones. En horario nocturno, la zona de incumplimiento de amplia ya que la actividad comienza a las 6:00 horas.
- **La actividad comercial,** que se

concentra fonamentalment en 2 zones:

- ✓ La corresponent al centre urbà amb un elevat nombre de comerços i servicis, sobretot en el Carrer Major i adjacents.
- ✓ La corresponent al Centre Comercial "Carrefour"

▪ **L'activitat d'oci.** Sobretot en la zona d'Heron City, dedicada exclusivament a l'oci (cines, restaurants, gimnàs, pista de birles, **alguns** comerços...) on especialment a la nit se superen en més de 5dBA els objectius de qualitat.

▪ **El soroll comunitari.** Tot el nucli urbà té uns nivells sonors que superen en més de 10 dBA els objectius de **qualitat** de la Llei 7/2002, tant per la concurrència pública i l'activitat ciutadana, com pel trànsit urbà.

3.3.5. Residus urbans

3.3.5.1.. RESIDUS SÒLIDS URBANS

RSU d'àmbit domèstic

El servici d'arregplega dins del nucli urbà té horari nocturn, sent en algunes urbanitzacions, matutí. En ambdós casos es realitza els 365 dies a l'any. Els 1.951 contenidors existents vénen a suposar 1 contenidor per cada 64 habitants. Respecte a la quantitat generada per habitant ha anat descendint en els últims anys, i se situa en 1,03 Kg/dia/habitant (per davall de la producció de residus per habitant marcada pel Pla Integral de Residus de la Generalitat Valenciana que fixa esta xifra en 1,40 Kg per persona i dia), el que reflectix que, encara que en els últims anys s'ha produït un increment progressiu en la quantitat total,

concentra fundamentalmente en 2 zonas:

- ✓ La correspondiente al centro urbano con un elevado número de comercios y servicios , sobre todo en la Calle Mayor y adyacentes.
- ✓ La correspondiente al Centro Comercial "Carrefour"

▪ **La actividad de ocio.** Sobre todo en la zona de Heron City, dedicada exclusivamente al ocio (cines, restaurantes, gimnasio, bolera, algunos comercios...) donde especialmente por la noche se superan en más de 5dBA los objetivos de calidad.

▪ **El ruido comunitario.** Todo el casco urbano tiene unos niveles sonoros que superan en más de 10 dBA los objetivos de calidad de la Ley 7/2002, tanto por la concurrència pública y la actividad ciutadana, como por el tráfico urbano.

3.3.5. Residuos urbanos

3.3.5.1.. RESIDUOS SÓLIDOS URBANOS

RSU de ámbito doméstico

El servicio de recogida dentro del casco urbano tiene horario nocturno, siendo en algunas urbanizaciones, matutino. En ambos casos se realiza los 365 días al año. Los 1.951 contenedores existentes vienen a suponer 1 contenedor por cada 64 habitantes. Respecto a la cantidad generada por habitante ha ido descendiendo en los últimos años, y se sitúa en 1,03 Kg./día/habitante (por debajo de la producción de residuos por habitante marcada por el Plan Integral de Residuos de la Generalitat Valenciana que fija esta cifra en 1,40 Kg. por persona y día), lo que refleja que, aunque en los últimos años se ha producido

este ha sigut menor a l'augment de la població, la qual cosa indica una major consciència ciutadana en l'ús dels contenidors de separació selectiva.

un incremento progresivo en la cantidad total, éste ha sido menor al aumento de la población, lo que indica una mayor conciencia ciudadana en el uso de los contenedores de separación selectiva.

PATERNA. VOLUM RECOLLIDA RESIDUS. 2014

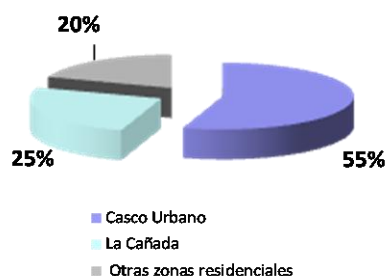
RESIDU	PESATGE 2014 (Kg)	Kg/hab/an y	%
Domèstic Urbà	20.904.060	310,15	69,26
Domèstic	3.105.060	46,07	10,29
Industrial			
Envasos	472.540	7,01	2,26
Lleugers			
Paper i Cartó	454.085	6,73	1,50
Residu Verd	3.945.480	58,07	13,07
Voluminosos	645.600	9,58	2,14
Enderrocs	41.140	0,61	0,14
Vidre	611.800	9,08	2,03
TOTALS	30.179.765	447,78	100

FONT: Ajuntament de Paterna. Àrea d'Infraestructures

PATERNA. VOLUMEN RECOGIDA RESIDUOS. 2014

RESIDUO	PESAJE 2014 (Kg)	Kg/hab/año	%
Doméstico	20.904.060	310,15	69,26
Urbano			
Doméstico	3.105.060	46,07	10,29
Industrial			
Envases	472.540	7,01	2,26
Ligeros			
Papel y	454.085	6,73	1,50
Carton			
Residuo Verde	3.945.480	58,07	13,07
Voluminosos	645.600	9,58	2,14
Escombros	41.140	0,61	0,14
Vidrio	611.800	9,08	2,03
TOTALES	30.179.765	447,78	100

FUENTE: Ayuntamiento de Paterna. Área de Infraestructuras



En relació a la procedència cal destacar que la Canyada amb un 18% de la població, genera el 25% dels residus (darrere d'això està segurament el fet del menor nombre de persones empadronades sent residents)

En relación a la procedencia es de destacar que La Cañada con un 18% de la población, genera el 25% de los residuos (detrás de ello está seguramente el hecho del menor número de personas empadronadas siendo residentes)

RSU d'àmbit industrial

El servici d'arreglega és de dilluns a divendres. Es disposa de 993 contenidors repartits per les extenses àrees empresarials de Paterna. Respecte a la quantia només suposa el 27% del total de residus sòlids urbans i a més esta xifra a partir de l'any 2007 va començar a disminuir.

RSU de ámbito industrial

El servicio de recogida es de lunes a viernes. Se dispone de 993 contenedores repartidos por las extensas áreas empresariales de Paterna. Respecto a la cuantía sólo supone el 27% del total de residuos sólidos urbanos y además esta cifra a partir del año 2007 empezó a disminuir.

3.3.5.2 RECOLLIDA SELECTIVA DE RESIDUS

	Núm. contenidors	Contenidors per habitant	Tendència en la recuperació
paper i cartó	123	1/514	+13,24%
Envasos lleugers/plàstic	197	1/321	+52,07%
Vidre	117	1/540	+15,00%
Roba usada	14	1/4.517	+14,35%

FONT: Ajuntament de Paterna. Àrea d'Infraestructures

3.3.5.2 RECOGIDA SELECTIVA DE RESIDUOS

	Nº contenedores	Contenedores por habitante	Tendencia en la recuperación
papel y cartón	123	1/514	+13,24%
Envases ligeros/plástico	197	1/321	+52,07%
Vidrio	117	1/540	+15,00%
Ropa usada	14	1/4.517	+14,35%

FUENTE: Ayuntamiento de Paterna. Área de Infraestructuras

En tots els casos la xifra de quantitats arreplegades en els contenidors selectius s'han anat incrementant, sobretot en el cas del vidre. D'altra banda, la xifra

En todos los casos la cifra de cantidades recogidas en los contenedores selectivos se han ido incrementando, sobre todo en el caso del vidrio. Por otra parte, la

de contenidor/habitant que apareix també reflectix un increment respecte a anys anteriors, encara que cal ressaltar l'escassetat en determinades zones (que s'agreuja en els polígons industrials), sobretot per al vidre i els envasos lleugers, on són pràcticament inexistents.

Paterna compta amb un servici d'arregla de **mobles i efectes vells** de "porta a porta" de dilluns a dissabte, trucant a un telèfon de l'Ajuntament. Des del 2006 s'ha anat produint un descens substancial en el total arreglat, en concret d'un 24,51%.

Respecte a l'arregla de **piles usades**, el municipi compta des del 2007 amb contenidors municipals repartits pels comerços per a depositar piles botó, piles Ni Cd i piles alcalines i salines.

L'empresa Aigües de Paterna, en col·laboració amb el gabinet tècnic de l'Ajuntament, té instal·lats 11 contenidors amb capacitat de 200 litres cada un en sòl urbà per a la retirada **d'oli domèstic**. Set d'ells estan instal·lats el nucli urbà de Paterna, mentre que la resta s'han ubicat en els barris de la Canyada, Terramellar, Lloma Llarga (Valterna) i Bovalar (La Coma-Mas del Rosari-Casas Verdes).

Finalment, hi ha un servici d'arregla de **restes de poda i jardineria** de dilluns a divendres. Lògicament és en les zones amb més vivendes amb jardí (com La Canyada) on es produïx un major volum de residus.

3.3.5.3 ABOCADORS IL·LEGALS

Hi ha xicotets abocadors incontrolats dispersos en el terme municipal en punts pròxims als nuclis urbans com barrancs, rambles

cifra de contenidor/ habitante que aparece también refleja un incremento respecto a años anteriores, aunque hay que resaltar la escasez en determinados zonas (que se agrava en los polígonos industriales), sobre todo para el vidrio y los envases ligeros, donde son prácticamente inexistentes.

Paterna cuenta con un servicio de recogida de **muebles y enseres viejos** de "puerta a puerta" de lunes a sábado, llamando a un teléfono del Ayuntamiento. Desde el 2006 se ha ido produciendo un descenso sustancial en el total recogido, en concreto de un 24,51%.

Respecto a la recogida de **pilas usadas**, el municipio cuenta desde el 2007 con contenedores municipales repartidos por los comercios para depositar pilas botón, pilas Ni Cd y pilas alcalinas y salinas.

La empresa Aigües de Paterna, en colaboración con el gabinete técnico del Ayuntamiento, tiene instalados 11 contenedores con capacidad de 200 litros cada uno en suelo urbano para la retirada de **aceite doméstico**. Siete de ellos están instalados el casco urbano de Paterna, mientras que el resto se han ubicado en los barrios de La Cañada, Terramellar, Lloma Llarga (Valterna) y Bovalar (La Coma-Mas del Rosari-Casas Verdes).

Por último, existe un servicio de recogida de **restos de poda y jardinería** de lunes a viernes. Lògicamente es en las zonas con más viviendas con jardín (como La Cañada) donde se produce un mayor volumen de residuos.

3.3.5.3 VERTEDEROS ILEGALES

Existen pequeños vertederos incontrolados dispersos en el término municipal en puntos cercanos a los núcleos urbanos como

i descampats. En ells es poden trobar tot tipus de residus com mobles, restes orgàniques, runes, cartó, vidre tots ells procedents d'ús domèstic. L'impacte ambiental que ocasionen es deu principalment a la degradació de l'espai natural i del paisatge i a la contaminació del sòl i les aigües superficials.

Les labors de detecció i localització dels punts d'abocament usant el Sistema d'Informació geogràfica (SIG) permetrien intensificar les labors de control, vigilància i neteja.

3.3.5.4 ECOPARC

A Paterna fins a l'any 2012 en el qual es va tancar, va existir un Ecoparc gestionat per una empresa privada. En l'actualitat els veïns s'han de desplaçar als ecoparcs gestionats per l'Entitat Metropolitana per al Tractament de Residus (EMTRE), situats en els municipis de: Albal, Alboraya, Albuixech, Catarroja, Meliana, Paiporta, Picanya, Picassent, Sedaví, Silla, Valencia-Vara de Quart i Xirivella. Este fet, per evitar desplaçaments, afavorix l'existència d'abocadors incontrolats.

3.3.6. Xarxa d'abastiment d'aigua

En el municipi de Paterna, les necessitats d'abastiment d'aigua han anat incrementant-se progressivament, a causa tant dels usos domèstics derivats del creixement demogràfic, com també dels industrials, fruit de la creació de noves àrees empresarials. Això exigix tant la implantació de nous servicis, com una gestió eficient del recurs.

barrancos, ramblas y descampados. En ellos se pueden encontrar todo tipo de residuos como muebles, restos orgánicos, escombros, cartón, vidrio todos ellos procedentes de uso doméstico. El impacto ambiental que ocasionan se debe principalmente a la degradación del espacio natural y del paisaje y a la contaminación del suelo y las aguas superficiales.

Las labores de detección y localización de los puntos de vertido usando el Sistema de Información geográfica (SIG) permitirían intensificar las labores de control, vigilancia y limpieza.

3.3.5.4 ECOPARQUE

En Paterna hasta el año 2012 en el que se cerró, existió un Ecoparque gestionado por una empresa privada. En la actualidad los vecinos se deben desplazar a los ecoparques gestionados por la Entitat Metropolitana per al Tractament de Residus (EMTRE), situados en los municipios de: Albal, Alboraya, Albuixech, Catarroja, Meliana, Paiporta, Picanya, Picassent, Sedaví, Silla, Valencia-Vara de Quart y Xirivella. Este hecho, por evitar desplazamientos, favorece la existencia de vertederos incontrolados.

3.3.6. Red de abastecimiento de agua

En el municipio de Paterna, las necesidades de abastecimiento de agua han incrementándose progresivamente, debido tanto a los usos domésticos derivados del crecimiento demográfico, como también a los industriales, fruto de la creación de nuevas áreas empresariales. Ello exige tanto la implantación de nuevos servicios, como una gestión eficiente del

recurso.

3.3.6.1. SUBMINISTRAMENT I DISTRIBUCIÓ

Davant de les diferents opcions, el municipi de Paterna va optar per l'establiment d'una Empresa Mixta com a sistema de gestió del cicle integral de l'aigua. D'esta manera, en el 2006 va quedar constituïda a Paterna la nova societat denominada Aigües Municipals de Paterna, S.A. que compta amb el 51% de capital públic i el 49% d'un soci empresarial.

Tradicionalment, el municipi de Paterna ha aprofitat les aigües del riu Túria per als seus usos agrícoles i industrials per mitjà d'alguna de les seues séquies, com la Real Séquia de Moncada.

L'abastiment per al nucli urbà procedix del subsòl per mitjà de tres perforacions. Com a subministrament d'emergència per a les zones d'expansió es compta amb una connexió a la xarxa de l'Entitat Metropolitana de Servicis Hidràulics (EMSHI). El volum d'aigua extreta dels pous al llarg de l'any 2014, va ascendir a 2.408.595 m3, la qual cosa equival a una mitjana de 200.716,25 m3/mes.

La xarxa de distribució ha anat augmentant la seua longitud (en l'actualitat supera els 100 Km). Això ha provocat que presente una àmplia diversitat de materials, així en els nuclis de població conviuen connexions de plom (que ocasionen un elevat índex de ruptures) amb connexions de polietilè de baixa densitat en les zones d'expansió dels últims 20 anys i amb connexions de polietilè d'alta densitat en l'actualitat.

3.3.6.2. POTABILITZACIÓ I QUALITAT

A Paterna, l'aigua per a consum humà se sotmet al procés de

3.3.6.1. SUMINISTRO Y DISTRIBUCIÓN

Ante las diferentes opciones, el municipio de Paterna optó por el establecimiento de una Empresa Mixta como sistema de gestión del ciclo integral del agua. De este modo, en el 2006 quedó constituida en Paterna la nueva sociedad denominada Aigües Municipals de Paterna, S.A. que cuenta con el 51% de capital público y el 49% de un socio empresarial.

Tradicionalmente, el municipio de Paterna ha aprovechado las aguas del río Turia para sus usos agrícolas e industriales mediante alguna de sus acequias, como la Real Acequia de Moncada.

El abastecimiento para el casco urbano procede del subsuelo mediante tres perforaciones. Como suministro de emergencia para las zonas de expansión se cuenta con una conexión a la red de la Entidad Metropolitana de Servicios Hidráulicos (EMSHI). El volumen de agua extraída de los pozos a lo largo del año 2014, ascendió a 2.408.595 m3, lo que equivale a una media de 200.716,25 m3/mes.

La red de distribución ha ido aumentando su longitud (en la actualidad supera los 100 Km.) Ello ha provocado que presente una amplia diversidad de materiales, así en los núcleos de población conviven acometidas de plomo (que ocasionan un elevado índice de roturas) con acometidas de polietileno de baja densidad en las zonas de expansión de los últimos 20 años y con acometidas de polietileno de alta densidad en la actualidad.

3.3.6.2. POTABILIZACIÓN Y CALIDAD

En Paterna, el agua para consumo humano se somete al proceso de

cloració. L'any 2002 es va substituir en la seua totalitat la instal·lació, passant de l'ús de clor gas a hipoclorit líquid que és conduït per mitjà de canalització subterrània a un depòsit d'emmagatzematge.

La garantia de qualitat de l'aigua potable és una de les principals prioritats de l'Ajuntament de Paterna. Este aspecte es controla per mitjà d'anàlisis diàries del contingut de clor en l'aigua dels depòsits i punts estratègics de la xarxa de distribució, així com per mitjà d'anàlisis microbiològiques i fisicoquímics de l'aigua en la xarxa. Això permet vigilar tots els paràmetres que poden afectar la qualitat de l'aigua que se subministra als ciutadans, complint àmpliament el número d'anàlisi marcat per la legislació vigent.

3.3.6.3. CONSUM

Les dades mostren una tendència a l'increment en el consum d'aigua fins a l'any 2007, relacionat amb el gradual augment en el número d'abonats. A partir d'eixa data el consum total mostra lleugers valors decreixents. El consum mitjà per abonat experimenta una lleugera tendència a l'alça.

cloración. En el año 2002 se sustituyó en su totalidad la instalación, pasando del uso de cloro gas a hipoclorito líquido que es conducido mediante canalización subterránea a un depósito de almacenamiento.

La garantía de calidad del agua potable es una de las principales prioridades del Ayuntamiento de Paterna. Este aspecto se controla mediante análisis diarios del contenido de cloro en el agua de los depósitos y puntos estratégicos de la red de distribución, así como mediante análisis microbiológicos y físico-químicos del agua en la red. Ello permite vigilar todos los parámetros que pueden afectar a la calidad del agua que se suministra a los ciudadanos, cumpliendo ampliamente el número de análisis marcado por la legislación vigente.

3.3.6.3. CONSUMO

Los datos muestran una tendencia al incremento en el consumo de agua hasta el año 2007, relacionado con el paulatino aumento en el número de abonados. A partir de esa fecha el consumo total muestra ligeros valores decrecientes. El consumo medio por abonado experimenta una ligera tendencia al alza.

PATERNA. CONSUMS D'AIGUA (m3 registrat comptador)
PATERNA. CONSUMOS DE AGUA (m3 registrado contador)

Any Año	ABONATS ABONADOS	AJUNTAMENT AYUNTAMIENTO	TOTAL
2002	1.596.853	314.659	1.910.951
2003	1.723.426	346.198	2.069.624
2004	1.965.379	416.796	2.382.175
2005	2.029.348	403.840	2.433.188
2006	2.109.989	493.151	2.603.140
2007	2.155.932	448.238	2.604.17.
2008	2.162.319	313.488	2.475.807
2009	2.212.060	389.028	2.601.088
2010	2.127.364	402.968	2.530.332

2011	2.075.943	364.489	2.440.432
2012	2.027.403	425.450	2.452.853
2013	1.955.656	453.899	2.409.545
2014	1.908.236	487.534	2.395.770

FONT: Aigües de Paterna, SL
FUENTE: Aigües de Paterna, S.L.

3.3.6.4. SANEJAMENT I DEPURACIÓ

Des de l'any 2002 hi ha una Ordenança Municipal sobre els abocaments d'aigües residuals, sent l'empresa mixta "Aigües de Paterna, S.L." l'encarregada del control d'abocaments líquids, inclosos els industrials. Sobre estos últims, l'Ajuntament ha establert una taxa que permetia sufragar el gasto derivat de l'aplicació del Pla d'Abocaments d'Origen Industrial (PCV) en aplicació del principi "qui contamina, paga".

Paterna compta amb dos depuradores pròpies que s'encarreguen de les aigües residuals de la major part del terme municipal. Només les aigües de les urbanitzacions són conduïdes a l'EDAR situada en Pinedo (València).

3.3.6.5. DÈFICITS I PROBLEMÀTICA EXISTENT

Històricament, el clavegueram a Paterna no ha rebut l'atenció necessària, la qual cosa fa indispensable una revisió de les conduccions (connexions i trams obsolets o amb diàmetre insuficient) i diverses instal·lacions de sanejament.

Les principals carencies que presenta la xarxa de sanejament en el terme municipal de Paterna se centren en l'antiguitat de les seues instal·lacions, així com en la no disponibilitat total d'una xarxa separativa que permetia la conducció de les aigües residuals i pluvials de forma diferenciada, permetent la reutilització d'estes últimes en l'aigua per a reg i

3.3.6.4. SANEAMIENTO Y DEPURACIÓN

Desde el año 2002 existe una Ordenanza Municipal sobre los vertidos de aguas residuales, siendo la empresa mixta "Aigües de Paterna, S.L." la encargada del control de vertidos líquidos, incluidos los industriales. Sobre estos últimos, el Ayuntamiento ha establecido una tasa que permita sufragar el gasto derivado de la aplicación del Plan de Vertidos de Origen Industrial (PCV) en aplicación del principio "quien contamina, paga".

Paterna cuenta con dos depuradoras propias que se encargan de las aguas residuales de la mayor parte del término municipal. Sólo las aguas de las urbanizaciones son conducidas a la EDAR situada en Pinedo (Valencia).

3.3.6.5. DÉFICITS Y PROBLEMÁTICA EXISTENTE

Históricamente, el alcantarillado en Paterna no ha recibido la atención necesaria, lo que hace indispensable una revisión de las conducciones (acometidas y tramos obsoletos o con diámetro insuficiente) y diversas instalaciones de saneamiento.

Las principales carencias que presenta la red de saneamiento en el término municipal de Paterna se centran en la antigüedad de sus instalaciones, así como en la no disponibilidad total de una red separativa que permita la conducción de las aguas residuales y pluviales de forma diferenciada, permitiendo la reutilización de estas últimas en el agua para riego

evitant possibles inundacions per la saturació del clavegueram en èpoques de fortes pluges.

D'altra banda, ha de prestar-se atenció a la relació entre el volum d'aigua extreta de l'aquífer des dels pous i el consum per unitat de mesurament (abonats i/o comptadors). Dita política d'optimització de l'ús de l'aigua potable pot ser reforçada amb campanyes de sensibilització i bones pràctiques ciutadanes en l'ús sostenible de l'aigua.

La dotació de recursos tecnològics (com els Sistemes d'Informació Geogràfica) i les inversions previstes per als pròxims anys (com el pla anual que contempla la renovació i instal·lació de tota la xarxa de sanejament i arreplega d'aigües pluvials, així com la connexió i abastiment d'aigua potable en tot el terme municipal), són iniciatives a reforçar perquè a partir de la seua implementació i gestió efectiva ha de derivar-se una major optimització del cicle integral de l'aigua en el municipi.

3.4. ANÀLISI ENERGÈTICA

El sistema energètic del municipi de Paterna es caracteritza per una dependència elevada de fonts de subministrament d'energia externes.

La diversificació energètica és baixa a causa de l'alta dependència dels recursos fòssils (70%), que té fortes repercussions en termes de sostenibilitat, ja que a més del caràcter no renovable dels dits recursos i de l'alt grau de dependència energètica que d'això es deriva, el seu consum suposa una elevada contribució a les emissions d'efecte d'hivernacle i a la contaminació atmosfèrica.

y evitando posibles inundaciones por la saturación del alcantarillado en épocas de fuertes lluvias.

Por otra parte, debe prestarse atención a la relación entre el volumen de agua extraída del acuífero desde los pozos y el consumo por unidad de medición (abonados y/o contadores). Dicha política de optimización del uso del agua potable puede ser reforzada con campañas de sensibilización y buenas prácticas ciudadanas en el uso sostenible del agua.

La dotación de recursos tecnológicos (como los Sistemas de Información Geográfica) y las inversiones previstas para los próximos años (como el plan anual que contempla la renovación e instalación de toda la red de saneamiento y recogida de aguas pluviales, así como la acometida y abastecimiento de agua potable en todo el término municipal), son iniciativas a reforzar pues a partir de su implementación y gestión efectiva debe derivarse una mayor optimización del ciclo integral del agua en el municipio.

3. 4. ANALISIS ENERGÉTICO

El sistema energético del municipio de Paterna se caracteriza por una dependencia elevada de fuentes de suministro de energía externas.

La diversificación energética es baja debido a la alta dependencia de los recursos fósiles (70%), que tiene fuertes repercusiones en términos de sostenibilidad, puesto que además del carácter no renovable de dichos recursos y del alto grado de dependencia energética que de ello se deriva, su consumo supone una elevada contribución a las emisiones de efecto invernadero y a la contaminación atmosférica.

A continuació, s'analitzen els tipus d'energia consumida.

ELECTRICITAT

El 36,3% consum d'energia elèctrica ho va realitzar el sector industrial, el 35,5% el sector servicis, el 26,4% el sector domèstic i el 2% restant altres. Quant a l'evolució del consum és interessant destacar que el consum d'electricitat ha augmentat a una taxa sensiblement inferior a la de creixement de la població.

PRODUCTES PETROLÍFERS

El 71% del consum de productes petrolífers correspon al consum de gasolines i anàlegs, utilitzats en els desplaçaments generats en vehicles de tracció mecànica per part dels veïns de Paterna. El 27% restant es correspon a fuel, oli, gasoil C i gasoil A, utilitzats principalment en les indústries (28%), en les vivendes i servicis (1%), i en la maquinària agrícola (menys de l'1%).

RENOVABLES

El consum d'energies renovables en el municipi representa el 1,45% del consum final d'energia del municipi. A més, el 99% d'este consum va correspondre amb el consum d'energies renovables en el sector indústria, amb un consum pràcticament nul per part de sector públic municipal.

CARBÓ

Este combustible es consumix quasi exclusivament pel sector domèstic, si bé la seua importància és mínima, no sols a nivell municipal, sinó també provincial i autonòmic. El percentatge que representa el consum de carbó sobre el total d'energia consumida va ser del 0,04%..

GAS NATURAL

El gas natural presta servici tant a les vivendes del municipi (gas

A continuación, se analizan los tipos de energía consumida.

ELECTRICIDAD

El 36,3% consumo de energía eléctrica lo realizó el sector industrial, el 35,5% el sector servicios, el 26,4% el sector doméstico y el 2% restante otros. En cuanto a la evolución del consumo es interesante destacar que el consumo de electricidad ha aumentado a una tasa sensiblemente inferior a la de crecimiento de la población.

PRODUCTOS PETROLÍFEROS

El 71% del consumo de productos petrolíferos corresponde al consumo de gasolinas y análogos, utilizados en los desplazamientos generados en vehículos de tracción mecánica por parte de los vecinos de Paterna. El 27% restante se corresponde a fuel, óleo, gasóleo C y gasóleo A, utilizados principalmente en las industrias (28%), en las viviendas y servicios (1%), y en la maquinaria agrícola (menos del 1%).

RENOVABLES

El consumo de energías renovables en el municipio representa el 1,45% del consumo final de energía del municipio. Además, el 99% de este consumo correspondió con el consumo de energías renovables en el sector industria, con un consumo prácticamente nulo por parte de sector público municipal.

CARBÓN

Este combustible se consume casi exclusivamente por el sector doméstico, si bien su importancia es mínima, no solo a nivel municipal, sino también provincial y autonómico. El porcentaje que representa el consumo de carbón sobre el total de energía consumida fue del 0,04%..

GAS NATURAL

El gas natural presta servicio tanto a las viviendas del municipio

domèstic), com a les empreses ubicades en el mateix (gas xicotet comercial). Segons dades de l'Agència Valenciana de l'Energia (AVEN) el total de consum de gas natural en els últims anys ha descendit un 1%. sent una tendència es complix també a nivell de la Comunitat Valenciana

Si analitzem el consum per sectors, tenim:

SECTOR INDUSTRIAL

En el sector industrial destaca la importància dels productes petrolífers, que van aportar un 41% del total de l'energia al sector. També van tindre un cert pes l'electricitat i el Gas Natural (28% i 26%, respectivament), consumint el sector un menor percentatge d'energies renovables i de GLP (4% i 1%, respectivament).

SECTOR TRANSPORT

De l'energia total consumida en el sector transport el 68% es correspon amb el consum de gasoils, el 31% amb gasolines, i l'1% restant amb l'electricitat.

SECTOR DOMÈSTIC I SERVICIS

Segons les dades obtingudes de l'Institut Nacional d'Estadística, en la localitat les fonts energètiques més utilitzades per part del sector domèstic per als sistemes de calefacció l'any 2005 van ser l'electricitat i el gas natural, que els usen, respectivament, en el 72,47% i el 17,71% de les llars. Els GLP també van tindre un pes relativament important (6,4%), seguits pels productes petrolífers (3,23%), el carbó (0,15%) i la llenya (0,03%).

SECTOR AGRÍCOLA

En el consum final d'energia en el sector agrícola la major part correspon a l'electricitat. Molt inferior va ser el consum de gasoil.

(gas domèstic), como a las empresas ubicadas en el mismo (gas pequeño comercial). Según datos de la Agencia Valenciana de la Energía (AVEN) el total de consumo de gas natural en los últimos años ha descendido un 1%. siendo una tendencia se cumple también a nivel de la Comunitat Valenciana

Si analizamos el consumo por sectores, tenemos:

SECTOR INDUSTRIAL

En el sector industrial destaca la importancia de los productos petrolíferos, que aportaron un 41% del total de la energía al sector. También tuvieron cierto peso la electricidad y el Gas Natural (28% y 26%, respectivamente), consumiendo el sector un menor porcentaje de energías renovables y de GLP (4% y 1%, respectivamente).

SECTOR TRANSPORTE

De la energía total consumida en el sector transporte el 68% se corresponde con el consumo de gasóleos, el 31% con gasolinas, y el 1% restante con la electricidad.

SECTOR DOMÉSTICO Y SERVICIOS

Según los datos obtenidos del Instituto Nacional de Estadística, en la localidad las fuentes energéticas más utilizadas por parte del sector doméstico para los sistemas de calefacción en el año 2005 fueron la electricidad y el gas natural, que los usan, respectivamente, en el 72,47% y el 17,71% de los hogares. Los GLP también tuvieron un peso relativamente importante (6,4%), seguidos por los productos petrolíferos (3,23%), el carbón (0,15%) y la leña (0,03%).

SECTOR AGRÍCOLA

En el consumo final de energía en el sector agrícola la mayor parte corresponde a la electricidad. Muy inferior fue el consumo de gasóleo.

El consum públic total d'energia elèctrica es repartix en un 71% en l'enllumenat públic i el 29% del consum per part de les instal·lacions municipals. El consum realitzat per l'enllumenat públic ascendix per al 2015 a 3.547.000 (Kwh./any). El consum de les instal·lacions municipals es distribueix segons el gràfic.

El consumo público total de energía eléctrica se reparte en un 71% en el alumbrado público y el 29% del consumo por parte de las instalaciones municipales. El consumo realizado por el alumbrado público asciende para el 2015 a 3.547.000 (Kwh./año). El consumo de las instalaciones municipales se distribuye según el gráfico.

PATERNA ENLLUMENAT PÚBLIC


NÚM. DE PUNTS	13.248
POTÈNCIA INSTAL·LADA (Kw)	1.062.200
CONSUM (Kwh/año)	3.547.000
Emissió CO ₂ (Tn CO ₂ /año)	1.241,45
Kwh/hab	52,63
Kwh/m ² (Urbà)	0,22



Dades prorratejades per a l'any 2015 després de creació d'empresa de servicis energètics municipals al desembre de 2014.

PATERNA ALUMBRADO PÚBLICO

Nº DE PUNTOS	13.248
POTENCIA INSTALADA (Kw)	1.062.200
CONSUMO (Kwh/año)	3.547.000
Emisión CO ₂ (Tn CO ₂ /año)	1.241,45
Kwh/hab	52,63
Kwh/m ² (Urbano)	0,22




Datos prorrateados para el año 2.015 tras creación de empresa de servicios energéticos municipales en diciembre de 2.014.

Si considerem l'aplicació pressupostària "Gasto en enllumenat públic" com una aproximació al gasto energètic municipal, tenim que:

Si consideramos la aplicación presupuestaria "Gasto en alumbrado público" como una aproximación al gasto energético municipal, tenemos que:

PATERNA. EVOLUCIÓN PRESUPUESTO ALUMBRADO PÚBLICO



FUENTE: Elaboración propia a partir de los Presupuestos Municipales

Pel que, les mesures d'eficiència energètica, no sols repercutirien en el medi ambient, sinó que també repercutirien en el pressupost, mitigant el creixement d'esta partida. Màximament si tenim en compte que respecte a instal·lacions **d'energies alternatives** l'Ajuntament de Paterna només compta amb dos instal·lacions en edificis municipals: una instal·lació fotovoltaica de 30Kw en el Magatzem Municipal C/ Ciutat de Lliria, amb injecció a xarxa. I una altra instal·lació fotovoltaica de 40 Kw en el Centre Social Valentín Herraéz.

3. 5. RISCOS NATURAIS

Com ja vam veure en el punt "3.3.1 Climatologia", nostre municipi pertany a la regió de clima mediterrani, d'hiverns moderats i estius quelcom calorosos amb l'existència d'un període sec. D'altra banda, la nostra localitat presenta àrees amb un risc d'inundació de grau alt.

Les alteracions associades al canvi climàtic poden provocar:

- ✓ Prolongació del període sec
- ✓ Increment de les temperatures
- ✓ Reg d'incendis en els paratges naturals, sobretot el Bosc de la

Por lo que, las medidas de eficiencia energética, no sólo repercutirían en el medio ambiente, sino que también repercutirían en el presupuesto, mitigando el crecimiento de esta partida. Máxime si tenemos en cuenta que respecto a instalaciones de **energías alternativas** el Ayuntamiento de Paterna sólo cuenta con dos instalaciones en edificios municipales: una instalación fotovoltaica de 30Kw en el Almacén Municipal C/ Ciudad de Liria, con inyección a red. Y otra instalación fotovoltaica de 40 Kw en el Centro Social Valentín Herraéz.

3. 5. RIESGOS NATURALES

Como ya vimos en el punto "3.3.1 Climatología", nuestro municipio pertenece a la región de clima mediterráneo, de inviernos moderados y veranos algo calurosos con la existencia de un periodo seco. Por otra parte, nuestra localidad presenta áreas con un riesgo de inundación de grado alto.

Las alteraciones asociadas al cambio climático pueden provocar:

- ✓ Prolongación del periodo seco
- ✓ Incremento de las temperaturas
- ✓ Riego de incendios en los parajes naturales, sobre todo el

Vallesa

- ✓ Empitjorament de la qualitat de l'aire
- ✓ Presència de fortes precipitacions associades al fenomen de la "gota freda"

L'estratègia ACTUA també intenta mitigar estos efectes a través d'actuacions que:

- Se orienten a reducció d'emissions de CO2
- Minimicen els riscos d'inundacions a través de la implantació de col·lectors d'arreglada d'aigües pluvials
- Racionalicen el consum energètic i d'aigua.
- Incrementen les mesures preventives i de seguretat enfront dels incendis forestals
- Contemplen l'increment mitjà de les temperatures en les actuacions urbanístiques (aïllaments, jardins...)

3.6. ANÀLISI ECONÒMICA

3.6.1. Activitat econòmica

Paterna és un municipi fonamental en termes d'activitat econòmica en el context de la comarca de l'Horta i de la Comunitat Valenciana.

Si analitzem la distribució de per sectors de la seua estructura econòmica i la comparem amb la de la Comunitat Valenciana, tenim que:

- La economia de Paterna és **més industrial** (5 punts percentuals)
- Tiene una elevada participació del **comerç majorista** (amb una especial rellevància de l'interindustrial), el valor percentual de la qual quasi duplica al de la Comunitat.

Bosque de la Vallesa

- ✓ Empeoramiento de la calidad del aire
- ✓ Presencia de fuertes precipitaciones asociadas al fenómeno de la "gota fría"

La estrategia ACTÚA también intenta mitigar estos efectos a través de actuaciones que:

- Se orienten a reducción de emisiones de CO2
- Minimicen los riesgos de inundaciones a través de la implantación de colectores de recogida de aguas pluviales
- Racionalicen el consumo energético y de agua.
- Incrementen las medidas preventivas y de seguridad frente a los incendios forestales
- Contemplen el incremento medio de las temperaturas en las actuaciones urbanísticas (aislamientos, jardines...)

3.6. ANÁLISIS ECONÓMICO

3.6.1. Actividad económica

Paterna es un municipio fundamental en términos de actividad económica en el contexto de la comarca de l'Horta y de la Comunitat Valenciana.

Si analizamos la distribución de por sectores de su estructura económica y la comparamos con la de la Comunitat Valenciana, tenemos que:

- La economía de Paterna es **más industrial** (5 puntos porcentuales)
- Tiene una elevada participación del **comercio mayorista** (con una especial relevancia del interindustrial), cuyo valor porcentual casi duplica al de la Comunidad.

- es el **sector comercial detallista i de servicis** el que més pes té en la nostra estructura econòmica local encara que menys que en l'àmbit autonòmic.
- La activitat **hostalera és lleugerament inferior** en el nostre municipi

Vegem unes breus notes sobre cada sector

3.6.1.1. INDÚSTRIA

Paterna és un municipi on destaca l'especialització relativa en la indústria, que suposa quasi el 30% de l'ocupació local. La superfície destinada a usos industrials suposa el 14,35 % de la superfície total del terme municipal i l'existència de 5 zones empresarials implica l'existència d'un elevat nombre d'empreses.

- es el **sector comercial minorista y de servicios** el que más peso tiene en la nuestra estructura económica local aunque menos que en el ámbito autonómico.

- La actividad **hostelera es ligeramente inferior** en nuestro municipio

Veamos unas breves notas sobre cada sector

3.6.1.1. INDUSTRIA

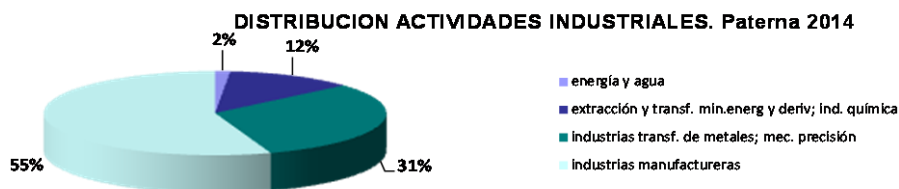
Paterna es un municipio donde destaca la especialización relativa en la industria, que supone casi el 30% del empleo local. La superficie destinada a usos industriales supone el 14,35 % de la superficie total del término municipal y la existencia de 5 zonas empresariales implica la existencia de un elevado número de empresas.

PATERNA. PRINCIPALS ÀREES EMPRESARIALS

DENOMINACIÓ	Ha.	Núm.aprox. empreses
Polígon Industrial "Font del Gerro"	235,24	450
Parc Tecnològic de Paterna	104,00	600
Parc Empresarial "Tàctica"	139,18	200
Polígon Industrial "L'Andana"	35,77	45
Parc Científic de la Universitat de València	41,79	70
TOTAL	555,98	1.365

PATERNA. PRINCIPALES ÁREAS EMPRESARIALES

DENOMINACIÓN	Ha.	Nº aprox. empresas
Polígono Industrial "Fuente del Jarro"	235,24	450
Parque Tecnológico de Paterna	104,00	600
Parque Empresarial "Táctica"	139,18	200
Polígono Industrial "L'Andana"	35,77	45
Parque Científico de la Universidad de Valencia	41,79	70
TOTAL	555,98	1.365



És una indústria multisectorial que presenta una elevada diversificació, sense que es puga assenyalar cap sector d'activitat com dominant.

3.6.1.2. CONSTRUCCIÓN

L'elevada expansió residencial derivada de l'elevat creixement demogràfic i la nova localització d'empreses va comportar una important activitat constructora en la localitat. No obstant això, com en la resta de l'Estat Espanyol, en els últims anys, este ha sigut un dels sectors més castigats per la crisi.

3.6.1.3 SERVICIOS

El **sector terciari** és el majoritari per nombre d'empreses i per nivell d'ocupació del municipi i es troba articulad entorn de dos eixos: d'una banda, els servicis tradicionals (comerç detallista i hostaleria, principalment) i, d'una altra, els servicis més lligats a les activitats productives instal·lades a Paterna, com són els logístics (comerç a l'engròs i transport i emmagatzematge) i els servicis a les empreses, on Paterna presenta una certa especialització relativa..

Encara que el comerç al detall i l'hostaleria no són activitats que suposen una especialització relativa del municipi per damunt de la mitjana comarcal i provincial, cal destacar que sí que són significatives per nombre

Es una industria multisectorial que presenta una elevada diversificación, sin que se pueda señalar ningún sector de actividad como dominante.

3.6.1.2. CONSTRUCCIÓN

La elevada expansión residencial derivada del elevado crecimiento demográfico y la nueva localización de empresas conllevó una importante actividad constructora en la localidad. No obstante, como en el resto del Estado Español, en los últimos años, este ha sido uno de los sectores más castigados por la crisis.

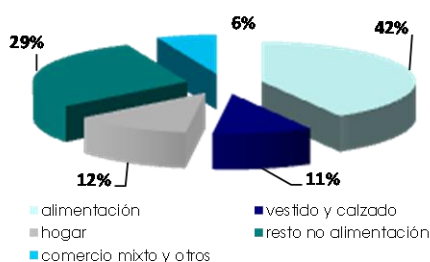
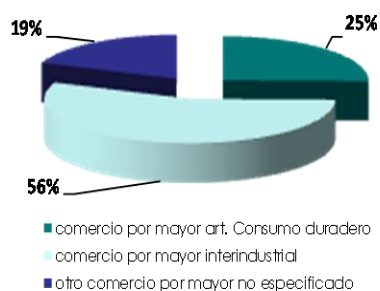
3.6.1.3 SERVICIOS

El **sector terciario** es el mayoritario por número de empresas y por nivel de ocupación del municipio y se encuentra articulado en torno a dos ejes: por una parte, los servicios tradicionales (comercio minorista y hostelería, principalmente) y, por otra, los servicios más ligados a las actividades productivas instaladas en Paterna, como son los logísticos (comercio al por mayor y transporte y almacenamiento) y los servicios a las empresas, donde Paterna presenta una cierta especialización relativa..

Aunque el comercio al por menor y la hostelería no son actividades que supongan una especialización relativa del municipio por encima de la media comarcal y provincial, hay que destacar que sí son significativas por número de

d'establiments i nivell d'ocupació.

establecimientos y nivel de empleo.



COMERÇ MAJORISTA COMERCIO MAYORISTA

COMERÇ MINORISTA COMERCIO MINORISTA

FONT: Elaboració pròpia a partir de dades d'Anuari Econòmic La Caixa

FUENTE: Elaboración propia a partir de datos de Anuario Económico La Caixa

3.6.1.4 AGRICULTURA I RAMADERIA

El **sector primari** mostra un clar detriment amb una presència quasi simbòlica de l'agricultura (menys de l'1% de la població es dedica a esta activitat. És molt xicotet la grandària mitjana de les explotacions, amb un règim majoritari de tinença de la terra en propietat, preponderant les terres de secà (garrofers i en menor grau oliveres) amb una creixent pèrdua de la importància relativa del regadiu (cítrics).

L'activitat ramadera resulta irrellevant amb absència d'establiments d'importància i basada en una economia de tipus familiar dedicada a la cria d'animals de corral.

3.6.1.5 PROBLEMÀTICA RELACIONADA AMB L'ACTIVITAT ECONÒMICA

En relació amb l'activitat industrial

- La bona accessibilitat al municipi, entre altres factors, ha configurat a Paterna, com un important enclavament empresarial la principal

3.6.1.4 AGRICULTURA Y GANADERIA

El **sector primario** muestra un claro detrimento con una presencia casi simbólica de la agricultura (menos del 1% de la población se dedica a esta actividad. Es muy pequeño el tamaño medio de las explotaciones, con un régimen mayoritario de tenencia de la tierra en propiedad, preponderando las tierras de secano (algarrobos y en menor medida olivos) con una creciente pérdida de la importancia relativa del regadío (cítricos).

La actividad ganadera resulta irrelevante con ausencia de establecimientos de importancia y basada en una economía de tipo familiar dedicada a la cría de animales de corral.

3.6.1.5 PROBLEMÁTICA RELACIONADA CON LA ACTIVIDAD ECONÓMICA

En relación con la actividad industrial

- La buena accesibilidad al municipio, entre otros factores, ha configurado a Paterna, como un importante enclave empresarial cuya principal

característica del qual és **l'ocupació extensiva del territori**, amb repercussions en el paisatge i incidències ambientals.

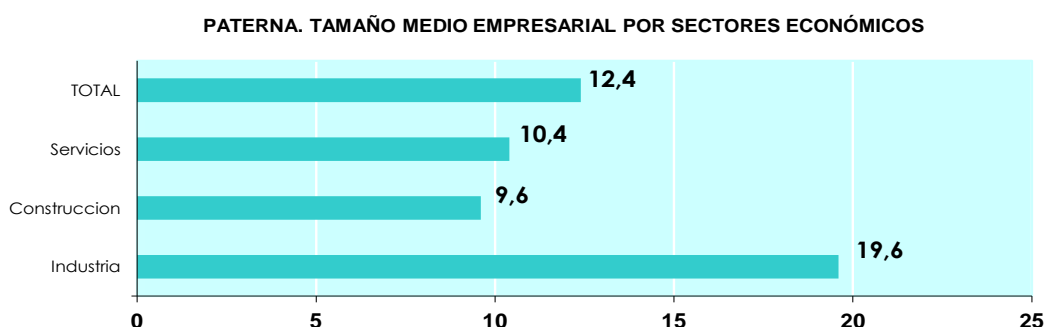
- Esta gran expansió empresarial del municipi requereix **d'inversions i millores de les infraestructures** que eviten els col·lapses en els desplaçaments tant de mercaderies com de persones. Màximament si destaquem el fet de que el municipi de Paterna es caracteritza per una elevada obertura laboral amb intensos fluxos diaris d'entrada i eixida de treballadors.
- **La alta diversificació en l'estructura industrial** de Paterna amb una elevada dispersió sectorial, si bé pot evitar els problemes derivats de la dependència exclusiva d'un sector en cas de crisi d'este, mostra una falta d'integració del teixit productiu que limita l'aparició de sinergies i economies d'escala que propicien els clusters sectorials. D'altra banda, en un context de crisi generalitzada, la multisectorialidad no limita la caiguda en l'activitat econòmica.
- **El predomini de la xicoteta empresa i la microempresa** és absolut. El 94% de les empreses tenen menys de 30 treballadors i el 45% té 1 o 2 obrers. És important ressaltar que la grandària de les empreses és una variable amb importants repercussions sobre la dinàmica de l'ocupació (quantitativa i qualitativa), sobre les estratègies de competitivitat i sobre el model de relacions laborals. Respecte d'això, Paterna presenta un alt grau de

característica es la **ocupación extensiva del territorio**, con repercusiones en el paisaje e incidencias ambientales.

- Esta gran expansión empresarial del municipio requiere de **inversiones y mejoras de las infraestructuras** que eviten los colapsos en los desplazamientos tanto de mercancías como de personas. Máxime si destacamos el hecho de que el municipio de Paterna se caracteriza por una elevada apertura laboral con intensos flujos diarios de entrada y salida de trabajadores.
- **La alta diversificación en la estructura industrial** de Paterna con una elevada dispersión sectorial, si bien puede evitar los problemas derivados de la dependencia exclusiva de un sector en caso de crisis de éste, muestra una falta de integración del tejido productivo que limita la aparición de sinergias y economías de escala que propician los clusters sectoriales. Por otra parte, en un contexto de crisis generalizada, la multisectorialidad no limita la caída en la actividad económica.
- **El predominio de la pequeña empresa y la microempresa** es absoluto. El 94% de las empresas tienen menos de 30 trabajadores y el 45% tiene 1 o 2 obreros. Es importante resaltar que el tamaño de las empresas es una variable con importantes repercusiones sobre la dinámica del empleo (cuantitativa y cualitativa), sobre las estrategias de competitividad y sobre el modelo de relaciones laborales. A este respecto, Paterna presenta un alto grado

minifundisme empresarial que se reflectix en una grandària mitjana empresarial prou reduït, amb una mitjana de 12,4 treballadors per empresa

de minifundismo empresarial que se refleja en un tamaño medio empresarial bastante reducido, con una media de 12,4 trabajadores por empresa.



FONT: Elaboració pròpia a partir de dades de la Seguretat Social
 FUENTE: Elaboración propia a partir de datos de la Seguridad Social

Quant al grau d'internacionalització aproximadament el 9,8 % de les empreses exporten i importen, mentre que el 8,7 % només exporten; és a dir, només el 18.5 % de les empreses de Paterna realitzen operacions comercials a nivell internacional.

En cuanto al grado de internacionalización aproximadamente el 9,8 % de las empresas exportan e importan, mientras que el 8,7 % solo exportan; es decir, sólo el 18.5 % de las empresas de Paterna realizan operaciones comerciales a nivel internacional.

Respecte al sector del comerç detallista,

El municipi de Paterna sempre ha tingut una dotació comercial inferior a la mitjana de la província de València (15,06 comerços/1.000 habitants) i a la mitjana de la Comunitat Valenciana (15,75 comerços/1.000 habitants). Situació que s'ha agreujat amb la crisi econòmica.

D'altra banda sempre s'ha considerat com un factor negatiu per al seu desenrotllament, la proximitat de la ciutat de València. També "juguen en contra

Con respecto al sector del comercio minorista,

El municipio de Paterna siempre ha tenido una dotación comercial inferior a la media de la provincia de Valencia (15,06 comercios/1.000 habitantes) y a la media de la Comunitat Valenciana (15,75 comercios/1.000 habitantes). Situación que se ha agravado con la crisis económica.

Por otra parte siempre se ha considerado como un factor negativo para su desarrollo, la proximidad de la ciudad de Valencia. También "juegan en su contra" la escasez de

seu" l'escassetat d'espais de vianants en els eixos comercials importants.

Esta situació és greu perquè contribuïx a la pèrdua de vitalitat del centre urbà i comercial i reflectix per a una ciutat com Paterna una progressiva pèrdua de la seua funció tradicional de centralitat, donant lloc a un desplaçament de la població i l'activitat comercial cap a la perifèria.

El comerç tradicional, el comerç de barri, revist una vital importància econòmica per al manteniment de l'ocupació, com a agent dinamitzador de l'activitat econòmica del municipi. Però a més és necessari no sols per englobar una relació econòmica de compravenda que genera atracció, sinó també per ser un espai d'intercanvi de relacions socials i de serveis.

A més, esta falta d'una adequada dotació comercial i per tant les seues conseqüències socioeconòmiques, s'agregen a Paterna per a determinades zones residencials, on el nivell d'establiments de proximitat és molt baix (Terramelar, Valterna) o inclús pràcticament inexistent (La Coma).

Per a finalitzar este apartat, i per les seues repercussions en el mercat de treball, que analitzarem posteriorment, hem considerat rellevant realitzar una breu referència sobre els efectes de la crisi econòmica sobre l'activitat econòmica del nostre municipi.

espacios peatonales en los ejes comerciales importantes.

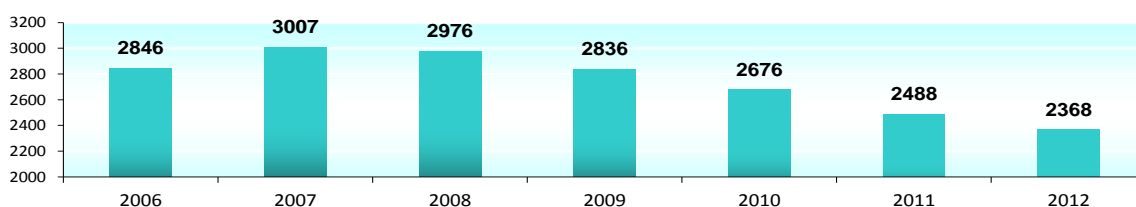
Esta situación es grave pues contribuye a la pérdida de vitalidad del centro urbano y comercial y refleja para una ciudad como Paterna una progresiva pérdida de su función tradicional de centralidad, dando lugar a un desplazamiento de la población y la actividad comercial hacia la periferia.

El comercio tradicional, el comercio de barrio, reviste una vital importancia económica para el mantenimiento del empleo, como agente dinamizador de la actividad económica del municipio. Pero además es necesario no sólo por englobar una relación económica de compra-venta que genera atracción, sino también por ser un espacio de intercambio de relaciones sociales y de servicios.

Además, esta falta de una adecuada dotación comercial y por ende sus consecuencias socioeconómicas, se agravan en Paterna para determinadas zonas residenciales, donde el nivel de establecimientos de servicios de proximidad es muy bajo (Terramelar, Valterna) o incluso prácticamente inexistente (La Coma).

Para finalizar este apartado, y por sus repercusiones en el mercado de trabajo, que analizaremos posteriormente, hemos considerado relevante realizar una breve referencia sobre **los efectos de la crisis económica** sobre la actividad económica de nuestro municipio.

PATERNA. TOTAL ACTIVIDADES (2006-2012)



FONT: Elaboració pròpia a partir de dades de l'Anuari Econòmic de La Caixa 2013
 FUENTE: Elaboración propia a partir de datos del Anuario Económico de La Caixa 2013

%VARIACIÓ PERÍODE 2007- 2012

	Paterna	Província València	Comunitat Valenciana
Activitats industrials	-17,15	-22,28	-22,46
Construcció	-27,74	-32,98	-33,25
Comerç per major	-22,13	-22,19	-21,17
Comerç minorista i servicis	-22,39	-27,34	-26,96
Restauració i bars	-14,92	-26,69	-25,62
TOTAL ACTIVITATS	-21,25	-26,58	-26,65

FONT: Elaboració pròpia a partir de dades de l'Anuari Econòmic La Caixa

%VARIACIÓN PERÍODO 2007- 2012

	Paterna	Provincia Valencia	Comunidad Valenciana
Actividades industriales	-17,15	-22,28	-22,46
Construcción	-27,74	-32,98	-33,25
Comercio por mayor	-22,13	-22,19	-21,17
Comercio minorista y servicios	-22,39	-27,34	-26,96
Restauración y bares	-14,92	-26,69	-25,62
TOTAL ACTIVIDADES	-21,25	-26,58	-26,65

FUENTE: Elaboración propia a partir de datos del Anuario Económico La Caixa

- Paterna no s'ha "deslliurat" de la crisi i de la tendència general de reducció de l'activitat econòmica, però en el total d'activitats ha estat 5 punts per davall de la variació tant en l'àmbit provincial com autonòmic. Este fet pot explicar en certa manera l'existència d'unes taxes de desocupació registrat elevat però per davall de la mitjana.
- Paterna no se ha "librado" de la crisis y de la tendencia general de reducción de la actividad económica, pero en el total de actividades ha estado 5 puntos por debajo de la variación tanto en el ámbito provincial como autonómico. Este hecho puede explicar en cierto modo la existencia de unas tasas de paro registrado elevado pero por debajo de la media.
- L'anàlisi per sectors ens revela que han sigut les activitats relacionades amb la construcció les que han patit un descens major (encara que inferior a l'àmbit provincial i autonòmic). Resultat lògic d'altra banda, a
- El análisis por sectores nos revela que han sido las actividades relacionadas con la construcción las que han sufrido un descenso mayor (aunque inferior al ámbito provincial y autonómico). Resultado lógico

causa de la major repercussió de la crisi en l'activitat immobiliària a escala global.

- Les activitats industrials han patit una disminució 5 punts percentuals per davall de disminució de la província i la Comunitat. Fet destacable tenint en compte el seu major pes en l'estructura econòmica del municipi.
- La repercussió de la crisi ha sigut menor en aquelles zones amb una major concentració d'activitats relacionades amb TIC, sectors emergents i innovadors: Parc Tecnològic i Parc Científic de la Universitat de València. L'impacte ha sigut major en les zones amb una major presència d'activitats industrials "tradicionals" i relacionades amb la construcció, la logística i el comerç a l'engròs.
- És rellevant l'elevada caiguda en l'activitat de comerç al detall i servicis fruit de la significativa disminució del consum. Esta situació també es dona, encara que en menor grau per a les activitats hostaleres.
- Respecte a l'evolució dels professionals autònoms, Paterna ha patit una disminució en la seua xifra d'afiliats al RETA però en menor grau que a nivell nacional, autonòmic i provincial (inclús en comparació amb altres municipis de semblant dimensió del nostre entorn). D'altra banda la recuperació a nivells semblants als d'abans de la crisi és més accelerada, fruit en gran manera de la iniciativa emprendedora dels nostres veïns, inclús en un context on la total "sequera creditícia" dificulta

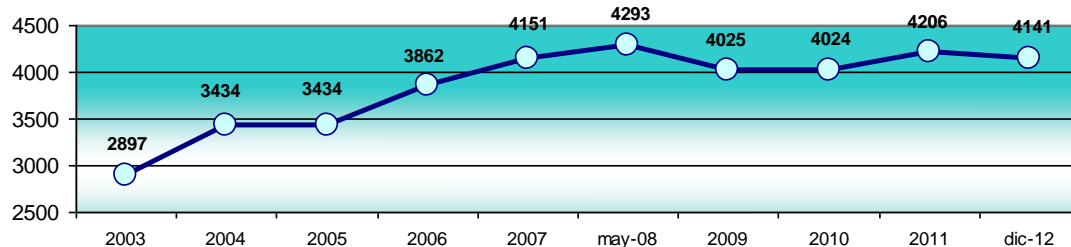
por otra parte, debido a la mayor repercusión de la crisis en la actividad inmobiliaria a escala global.

- Las actividades industriales han sufrido una disminución 5 puntos porcentuales por debajo de disminución de la provincia y la Comunidad. Hecho destacable teniendo en cuenta su mayor peso en la estructura económica del municipio.
- La repercusión de la crisis ha sido menor en aquellas zonas con una mayor concentración de actividades relacionadas con TIC, sectores emergentes e innovadores: Parque Tecnológico y Parque Científico de la Universidad de Valencia. El impacto ha sido mayor en las zonas con una mayor presencia de actividades industriales "tradicionales" y relacionadas con la construcción, la logística y el comercio al por mayor.
- Es relevante la elevada caída en la actividad de comercio al por menor y servicios fruto de la significativa disminución del consumo. Esta situación también se da, aunque en menor medida para las actividades hosteleras.
- Respecto a la evolución de los profesionales autónomos, Paterna ha sufrido una disminución en su cifra de afiliados al RETA pero en menor medida que a nivel nacional, autonómico y provincial (incluso en comparación con otros municipios de similar dimensión de nuestro entorno). Por otra parte la recuperación a niveles similares a los de antes de la crisis es más acelerada, fruto en gran medida de la iniciativa emprendedora de nuestros vecinos, incluso en un contexto

la posada en marxa de nova activitat i la consolidació de l'existent

donde la total "sequía crediticia" dificulta la puesta en marcha de nueva actividad y la consolidación de la existente

Paterna. Evolución alta de autónomos



FONT: Elaboració pròpia a partir de dades de la Seguretat Social

FUENTE: Elaboración propia a partir de datos de la Seguridad Social

3.6.2. Mercat laboral

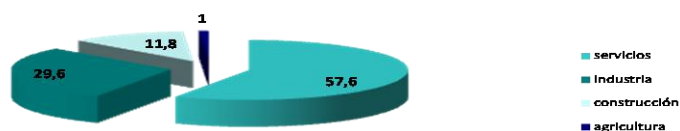
Els/les 32.814 treballadors/es de Paterna donats d'alta en el Règim General de la Seguretat Social, que suposen el 88,39% del total (el 11,61 restant està donat d'alta en Règim Espacial de Treballadors Autònoms), sectorialment es distribuïxen així:

3.6.2. Mercado laboral

Los/as 32.814 trabajadores/as de Paterna dados de alta en el Régimen General de la Seguridad Social, que suponen el 88,39% del total (el 11,61 restante está dado de alta en Régimen Espacial de Trabajadores Autónomos), sectorialmente se distribuyen así:

PATERNA. DISTRIBUCIÓ D'OCUPATS PER SECTORS. 2015

PATERNA. DISTRIBUCIÓN DE OCUPADOS POR SECTORES. 2015



FONT: Servicio Valencià d'Ocupació i Formació (SERVEF)

FUENTE: Servicio Valenciano de Empleo y Formación (SERVEF)

L'estructura econòmica del nostre municipi, condiona la distribució de l'ocupació en el municipi de Paterna. De les branques d'activitat, el sector servicis és el majoritari en l'ocupació del municipi i es troba articulad entorn de dos eixos:

- Els servicis tradicionals: comerç detallista (7,5 %) i hostaleria (4,5 %), principalment
- Els servicis més lligats a les activitats productives instal·lades a Paterna, com són el comerç a l'engròs (13,4) i els logístics, transport i emmagatzematge (5,7%).

D'altra banda, l'elevada component industrial (superfície i nombre d'empreses) fa que un 29,6 % dels nostres treballadors estiguen donats d'alta en el sector manufacturer. El sector de la construcció ha sigut el més castigat per la crisi, però manté un 11,8 % de nivell d'ocupació. D'altra banda, la cada vegada més escassa horta i una agricultura de secà marginal provoca el que, com es reflectix en el gràfic, a les activitats del sector primari només es dedique menys de l'1% dels treballadors.

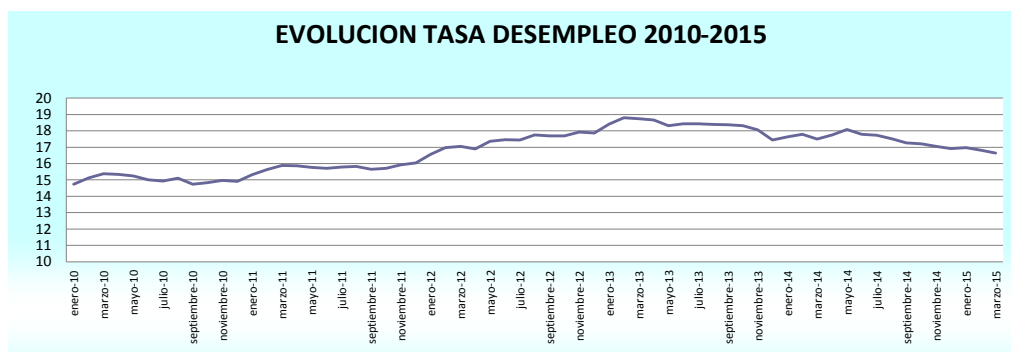
No és possible elaborar una taxa de desocupació local referida a la població activa perquè l'Enquesta de Població Activa (EPA) no s'estén a nivell municipal. No obstant la xifra de desocupació registrada relacionada amb la població resident en edat de treballar segons Padró Municipal (sempre inferior a la taxa de desocupació de l'EPA) pot ser un indicador aproximat per a l'anàlisi de l'evolució de la desocupació en la nostra ciutat.

La estructura económica de nuestro municipio, condiona la distribución de la ocupación en el municipio de Paterna. De las ramas de actividad, el sector servicios es el mayoritario en la ocupación del municipio y se encuentra articulado en torno a dos ejes:

- Los servicios tradicionales: comercio minorista (7,5 %) y hostelería (4,5 %), principalmente
- Los servicios más ligados a las actividades productivas instaladas en Paterna, como son el comercio al por mayor (13,4) y los logísticos, transporte y almacenamiento (5,7%).

Por otra parte, la elevada componente industrial (superficie y número de empresas) hace que un 29,6 % de nuestros trabajadores estén dados de alta en el sector manufacturero. El sector de la construcción ha sido el más castigado por la crisis, pero mantiene un 11,8 % de nivel de ocupación. Por otra parte, la cada vez más escasa huerta y una agricultura de secano marginal provoca el que, como se refleja en el gráfico, a las actividades del sector primario sólo se dedique menos del 1% de los trabajadores.

No es posible elaborar una tasa de paro local referida a la población activa porque la Encuesta de Población Activa (EPA) no se extiende a nivel municipal. No obstante la cifra de paro registrado relacionado con la población residente en edad de trabajar según Padrón Municipal (siempre inferior a la tasa de paro de la EPA) puede ser un indicador aproximado para el análisis de la evolución del desempleo en nuestra ciudad.



FONT: Elaboració pròpia a partir de dades del padró Municipal i del SERVEF
 FUENTE: Elaboración propia a partir de datos del padrón Municipal y del SERVEF

Passem ara a analitzar les característiques de la xifra de desocupació registrada a Paterna, que sol oscil·lar al voltant dels 7.000/7.500 demandants.

Pasamos ahora analizar las características de la cifra de desempleo registrado en Paterna, que suele oscilar alrededor de los 7.000/7.500 demandantes.

- Si analitzem el nivell de desocupació per grups d'edat apreciem que els majors de 45 anys han passat de suposar el 25-30% a suposar el 40-45% dels desocupats de Paterna. Si a açò li unim que la reinserció laboral d'este col·lectiu resulta més complicat per la dificultat quant al que la requalificació professional es refereix i les urgències econòmiques que pugen tindre derivades per la situació de crisi suportada, seria en este col·lectiu on s'haurien de centrar polítiques actives d'ocupació per a fomentar la seua reinserció laboral amb una major brevetat possible.
- És molt significatiu que el nombre de desocupats sense un treball anterior s'ha incrementat preocupantment, sense albirar cap signe que esta situació puga canviar si no és a través d'accions específiques que fomenten les contractacions de persones en esta situació.
- Respecte a la formació i qualificació dels desocupats és necessari recalcar dos factors

- Si analizamos el nivel de desempleo por grupos de edad apreciamos que los mayores de 45 años han pasado de suponer el 25-30% a suponer el 40-45% de los desempleados de Paterna. Si a esto le unimos a que la reinserción laboral de este colectivo resulta más complicado por la dificultad en cuanto a lo que la recualificación profesional se refiere y las urgencias económicas que puedan tener derivadas por la situación de crisis soportada, seria en este colectivo donde se tendrían que centrar políticas activas de empleo para fomentar su reinserción laboral con una mayor brevedad posible.
- Es muy significativo que el número de desempleados sin un trabajo anterior se ha incrementado preocupantemente, sin vislumbrar ningún signo de que esta situación pueda cambiar si no es a través de acciones específicas que fomenten las contrataciones de personas en esta situación.
- Respecto a la formación y cualificación de los desempleados es necesario

que dificulten el seu accés al mercat laboral:

- ✓ D'una banda en relació amb el nivell formatiu dels desempleats, cal destacar que un elevat percentatge dels demandants d'ocupació de Paterna no posseïxen cap titulació superior a l'obligatòria, en concret el 76,05% , dels quals un 59,83 % no posseïx ni tan sols el graduat escolar.
- ✓ D'una altra banda, un elevat nombre posseïx experiència laboral però sense cap certificació professional, acreditació que actualment és condició indispensable a l'hora de trobar ocupació.

recalcar dos factors que dificultan su acceso al mercado laboral:

- ✓ Por una parte en relación con el nivel formativo de los desempleados, cabe destacar que un elevado porcentaje de los demandantes de empleo de Paterna no poseen ninguna titulación superior a la obligatoria, en concreto el 76,05% , de los cuales un 59,83 % no posee ni siquiera el graduado escolar.
- ✓ Por otra parte, un elevado número posee experiencia laboral pero sin ninguna certificación profesional, acreditación que actualmente es condición indispensable a la hora de encontrar empleo.

Nivell formatiu	Nº desempleats	%
Sense estudis	48	0,64
Estudis primaris incomplets	137	1,84
Estudis primaris complets	140	1,88
1ª etapa d'Educació Secundària Obligatòria sense graduat escolar	4.138	55,47
1ª etapa d'Educació Secundària Obligatòria amb graduat escolar	1.210	16,22
Ensenyances de Batxillerat	323	4,33
Formació Professional; Ensenyances de Grau Mitjà	470	6,30
Formació Professional; Ensenyances de Grau Superior	387	5,19
Diplomats Universitaris	239	3,20
Llicenciats Universitaris	332	4,45
Doctorats	36	0,48
TOTAL	7.460	100

FONT: Elaboració pròpia a partir de dades del SERVEF

Nivel formativo	Nº desempleados	%
Sin estudios	48	0,64
Estudios primarios incompletos	137	1,84
Estudios primarios completos	140	1,88
1ª etapa de Educación Secundaria Obligatoria sin graduado escolar	4.138	55,47
1ª etapa de Educación Secundaria Obligatoria con graduado escolar	1.210	16,22
Enseñanzas de Bachillerato	323	4,33
Formación Profesional; Enseñanzas de Grado Medio	470	6,30
Formación Profesional; Enseñanzas de Grado Superior	387	5,19

Diplomados Universitaris	239	3,20
Licenciados Universitaris	332	4,45
Doctorados	36	0,48
TOTAL	7.460	100

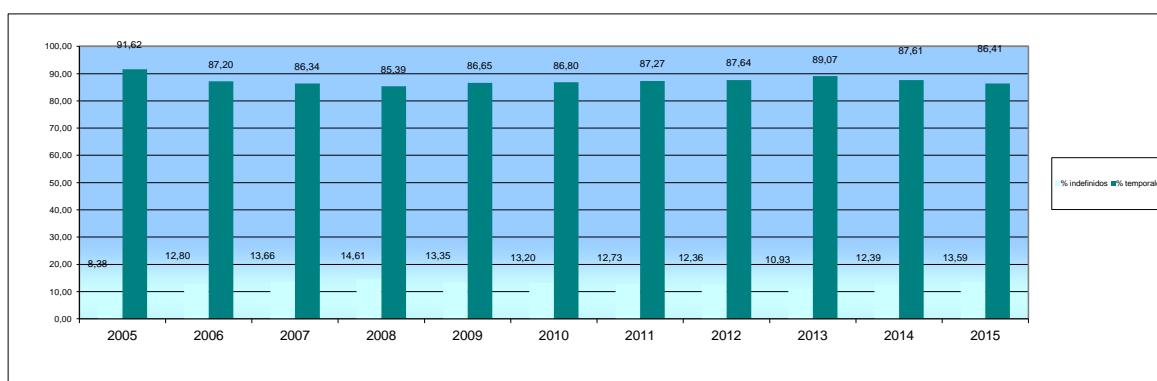
FUENTE: Elaboración propia a partir de datos del SERVEF

Per a finalitzar, si analitzem evolució de les contractacions per sector podem afirmar que el sector servicis va ser el que més ocupacions va generar durant la crisi, absorbint el descens en el sector de la construcció, ja que el sector industrial s'ha mantingut. No obstant el seu pes disminuïx en el 2014, sent la indústria (i també l'agricultura) qui absorbiu el major descens en la construcció.

Para finalizar, si analizamos evolución de las contrataciones por sector podemos afirmar que el sector servicios fue el que más empleos generó durante la crisis, absorbiendo el descenso en el sector de la construcción, ya que el sector industrial se ha mantenido. No obstante su peso disminuye en el 2014, siendo la industria (y también la agricultura) quien absorbe el mayor descenso en la construcción.

L'anàlisi de les contractacions no estaria complet si no analitzem també la qualitat d'ocupació generada. El gràfic presenta l'evolució de la contractació temporal a través de l'anàlisi del percentatge que suposa sobre la contractació total:

El análisis de las contrataciones no estaría completo sino analizamos también la calidad de empleo generado. El gráfico presenta la evolución de la contratación temporal a través del análisis del porcentaje que supone sobre la contratación total:



FUENTE: Elaboración propia a partir de datos del SERVEF

FONT: Elaboració pròpia a partir de dades del SERVEF

L'elevat percentatge de contractació temporal respecte als contractes indefinits que es dona a escala nacional també es reflecteix per al municipi de Paterna, la qual

El elevado porcentaje de contratación temporal respecto a los contratos indefinidos que se da a escala nacional también se refleja para el municipio de

cosa revela una situació creixent de precarietat laboral que origina i agreuja la precarietat econòmica.

3.7. ANÀLISI SOCIAL (SOCIOEDUCATIVA)

3.7.1. Situació educativa

Paterna amb més de 47 centres, compta amb una oferta educativa diversificada quant a nivells i titulacions, la qual cosa permet desenrotllar una trajectòria educativa completa en el propi municipi des d'educació infantil fins a ESO i Cicles Formatius, així com la potenciació d'una oferta ampliada de Formació professional en tota la seua extensió, inclosa fa Formació professional Dual.

A nivell de places, podem afirmar que en general l'oferta educativa de Paterna es troba ben dimensionada, exceptuant en l'àmbit d'educació infantil de 0-3 anys que resulta deficitària (sobretot per al grup de 0 a 1 any). Una altra qüestió és el fet que la l'oferta de centres presente una distribució territorial desigual.

Quant a la qüestió de la titularitat observem que en els trams inicials (sobretot Educació Infantil de 1r cicle) i últims del sistema, la presència de l'ensenyança pública és menor a la privada concertada o la privada.

Paterna, lo cual revela una situación creciente de precariedad laboral que origina y agrava la precariedad económica.

3.7. ANÁLISIS SOCIAL (SOCIO EDUCATIVO)

3.7.1. Situación educativa

Paterna con más de 47 centros, cuenta con una oferta educativa diversificada en cuanto a niveles y titulaciones, lo que permite desarrollar una trayectoria educativa completa en el propio municipio desde educación infantil hasta ESO y Ciclos Formativos, así como la potenciación de una oferta ampliada de Formación profesional en toda su extensión, incluida fa Formación profesional Dual.

A nivel de plazas, podemos afirmar que en general la oferta educativa de Paterna se encuentra bien dimensionada, exceptuando en el ámbito de educación infantil de 0-3 años que resulta deficitaria (sobre todo para el grupo de 0 a 1 año). Otra cuestión es hecho de que la la oferta de centros presente una distribución territorial desigual.

En cuanto a la cuestión de la titularidad observamos que en los tramos iniciales (sobre todo Educación Infantil de 1er ciclo) y últimos del sistema, la presencia de la enseñanza pública es menor a la privada concertada o la privada.

DISTRIBUCIÓ DE LA POBLACIÓ ESCOLAR	PÚBLIC	PRIVADA CONCERTADA
Educació Infantil 1r cicle	10	90
Educació Infantil 2n cicle	54	46
Primària	52	48
Secundària	36	64
Post-obligatòria	24	76

FONT: Àrea d'Educació. Ajuntament de Paterna

DISTRIBUCIÓN DE LA POBLACIÓN	PUBLICO	PRIVADA
------------------------------	---------	---------

ESCOLAR		CONCERTADA
Educación Infantil 1er ciclo	10	90
Educación Infantil 2º ciclo	54	46
Primaria	52	48
Secundaria	36	64
Post-obligatoria	24	76

FUENTE: Área de Educación. Ayuntamiento de Paterna

En concret, Paterna destaca pel nombre de centres privats (Religiosos, bilingües...) que a més actuen com un punt d'atracció d'alumnes de fora del municipi. Les etapes essencials (les primeres i les abocades a la formació per a l'ocupació) són majoritàriament privades, de manera que el nivell de renda de les famílies és una variable que condiciona l'accés a estos nivells educatius.

Respecte del **grau d'ocupació de l'oferta educativa.**, si veiem el percentatge d'ocupació de les diferents etapes, observem que Paterna està dins de les mitjanes establides a la Comunitat Valenciana, que és del 80 % en ensenyances obligatòries. Inclús per damunt de la mitjana en Formació Postobligatòria, que és d'un 85%, sent el valor per a Paterna d'un 91%, fet sens dubte degut a la falta de mapa escolar adequat de FP, qüestió esta que com hem referit està en camí de millora.

En concreto, Paterna destaca por el número de centros privados (Religiosos, bilingües...) que además actúan como un punto de atracción de alumnos de fuera del municipio. Las etapas esenciales (las primeras y las abocadas a la formación para el empleo) son mayoritariamente privadas, de forma que el nivel de renta de las familias es una variable que condiciona el acceso a estos niveles educativos.

Respecto del **grado de ocupación de la oferta educativa.**, si vemos el porcentaje de ocupación de las diferentes etapas, observamos que Paterna está dentro de las medias establecidas en la Comunidad Valenciana, que es del 80 % en enseñanzas obligatorias. Incluso por encima de la media en Formación Post-obligatoria, que es de un 85%, siendo el valor para Paterna de un 91%, hecho sin duda debido a la falta de mapa escolar adecuado de FP, cuestión esta que como hemos referido está en camino de mejora.

GRAU D'OCUPACIÓ

Educació Infantil 1r	57%
cicle	
Educació Infantil 2n	77%
cicle	
Primària	86%
Secundària	81%
Post-obligatòria	91%

FONT: Àrea d'Educació. Ajuntament de Paterna

GRADO DE OCUPACIÓN

Educación	Infantil	57%
-----------	----------	-----

1er ciclo	
Educación Infantil	77%
2º ciclo	
Primaria	86%
Secundaria	81%
Post-obligatoria	91%

FUENTE: Área de Educación. Ayuntamiento de Paterna

Respecte a **l'alumnat amb necessitats d'atenció a la diversitat** (Necessitats de Compensació Educativa o Necessitats Educatives Especials), un 23% de la població escolar de Paterna presenta algun tret de compensació educativa, la qual cosa està 3 punts percentuals per damunt de la mitjana per a la Comunitat Valenciana, i 8 de la mitjana de l'Estat. D'altra banda, un 7'2% presenten alguna necessitat educativa especial, un punt percentual per damunt.

Amb relació a la distribució d'este alumnat un 69'8% d'estos menors es troben en centres públics. També, les necessitats de compensació educativa, inclosos els menors de Barris d'Acció Preferent (la Coma), es troben majoritàriament en centres públics, un 89,8%.

Respecte a **l'accés a les ajudes**, un 67% alumnat escolaritzat a Paterna és sol·licitant d'ajudes en concepte de material, menjador o transport. D'altra banda un 89,8% de l'alumnat amb ajudes s'escolaritza en centres públics, ratificant la polarització que abans es comentava.

Respecto al **alumnado con necesidades de atención a la diversidad** (Necesidades de Compensación Educativa o Necesidades Educativas Especiales), un 23% de la población escolar de Paterna presenta algún rasgo de compensación educativa, lo cual está 3 puntos porcentuales por encima de la media para la Comunidad Valenciana, y 8 de la media del Estado. Por otra parte, un 7'2% presentan alguna necesidad educativa especial, un punto porcentual por encima.

Con relación a la distribución de este alumnado un 69'8% de estos menores se encuentran en centros públicos. También, las necesidades de compensación educativa, incluidos los menores de Barrios de Acción Preferente (La Coma), se encuentran mayoritariamente en centros públicos, un 89,8%.

Respecto al **acceso a las ayudas**, un 67% alumnado escolarizado en Paterna es solicitante de ayudas en concepto de material, comedor o transporte. Por otra parte un 89,8% del alumnado con ayudas se escolariza en centros públicos, ratificando la polarización que antes se comentaba.

PATERNA 2014. SOL·LICITUD I DISTRIBUCIÓ DE LES AJUDES ESCOLARS.

			PRIMER CICLE	SEGON CICLE
TOTAL OBJECTIU	POBLACIÓ ESCOLAR		864	2.442
TOTAL PRESENTADES	SOL·LICITUDS		367 (77 més que el curs anterior)	1.007 (115 més que el curs anterior)
PERCENTATGE DE BECATS			26,72% del total de les presentades	73,28 % del total de les presentades

PATERNA 2014. SOLICITUD Y DISTRIBUCIÓN DE LAS AYUDAS ESCOLARES.

			PRIMER CICLO	SEGUNDO CICLO
TOTAL OBJETIVO	POBLACIÓN ESCOLAR		864	2.442
TOTAL SOLICITUDES PRESENTADAS			367 (77 más que el curso anterior)	1.007 (115 más que el curso anterior)
PORCENTAJE DE BECADOS			26,72% del total de las presentadas	73,28 % del total de las presentadas

Paterna es troba amb una **taxa d'absentisme** d'un 3,61% en primària i un 5,1% en secundària. En relació amb les estadístiques generals parlem d'un un a dos punts percentuals per damunt de la mitjana. D'altra banda s'ha de tindre en compte un gran absentisme, denominat cultural, propi de l'ètnia gitana, on podem trobar en Barris com la Coma, de fins a un 10%.

Paterna se encuentra con una **tasa de absentismo** de un 3,61% en primaria y un 5,1% en secundaria. En relación con las estadísticas generales hablamos de un uno a dos puntos porcentuales por encima de la media. Por otra parte se ha de tener en cuenta un gran absentismo, denominado cultural, propio de la etnia gitana, donde podemos encontrar en Barrios como La Coma, de hasta un 10%.

Etap Educativa	Alumnat Escolaritzat	Alumnat absentista	altres	% º absentistes
Primària	4.771	126	4	2,72
Secundària	2.723	94	10	5,1
TOTAL	7.494	220	14	3,91

Etap Educativa	Alumnado Escolarizado	Alumnado absentista	otros	% º absentistas
Primaria	4.771	126	4	2,72
Secundaria	2.723	94	10	5,1
TOTAL	7.494	220	14	3,91

En relació a les **taxes de no egressió** en educació secundària, és a dir, els menors que no passen de curs, són per a 4t de l'ESO d'un 27,7%, la qual cosa es troba un punt per damunt de la mitjana valenciana, i dos punts de la nacional. Ara bé, atès que molts menors es "perden pel camí" en els cursos anteriors, ens trobem amb una taxa d'un 31% de menors que no acaben l'ESO. Estes xifres són molt importants ja que l'abandonament escolar prematur és un element molt negatiu per a una comunitat que intensifica el procés d'exclusió social i dificulta la inserció laboral.

Respecte als nivells educatius de la població de Paterna és molt rellevant l'anàlisi del quadre següent:

En relación a las **tasas de no egresión** en educación secundaria, es decir, los menores que no pasan de curso, son para 4º de la ESO de un 27,7%, lo cual se encuentra un punto por encima de la media valenciana, y dos puntos de la nacional. Ahora bien, dado que muchos menores se "pierden por el camino" en los cursos anteriores, nos encontramos con una tasa de un 31% de menores que no acaban la ESO. Estas cifras son muy importantes ya que el abandono escolar prematuro es un elemento muy negativo para una comunidad que intensifica el proceso de exclusión social y dificulta la inserción laboral.

Respecto a los niveles educativos de la población de Paterna es muy relevante el análisis del siguiente cuadro:

PATERNA. NIVELL D'INSTRUCCIÓ DE LA POBLACIÓ EN %

NIVELL EDUCATIU	%
No sap llegir ni escriure	18,65
Sense estudis	9,68
Primària incompleta/ Certificat Escolar	8,30
EGB, ESO, Graduat Escolar	15,64
Formació Professional 1	5,48
Formació Professional 2	4,92
BUP/ Batxiller LOGSE	17,20
Diplomat Universitari	5,13
Arquitecte/Enginyer tècnic	1,48
Llicenciats. Arquitecte/Enginyer Superior	7,21
Estudis superiors no universitaris	4,29
Doctorat o Postgraus	2,02

Font: Elaboració pròpia a partir del Padró Municipal

PATERNA. NIVEL DE INSTRUCCIÓN DE LA POBLACIÓN EN %

NIVEL EDUCATIVO	%
No sabe leer ni escribir	18,65
Sin estudios	9,68
Primaria incompleta/ Certificado Escolar	8,30
EGB, ESO, Graduado Escolar	15,64
Formación Profesional 1	5,48
Formación Profesional 2	4,92

BUP/ Bachiller LOGSE	17,20
Diplomado Universitario	5,13
Arquitecto/Ingeniero Técnico	1,48
Licenciados. Arquitecto/Ingeniero Superior	7,21
Estudios superiores no universitarios	4,29
Doctorado o Postgrados	2,02

FUENTE: Elaboración propia a partir del Padrón Municipal

Encara que a l'hora d'interpretar les dades cal aclarir que els percentatges estan calculats sobre tota la població (de 0 a 99 anys) per la qual cosa pot existir distorsions al considerar també les edats primerenques (que no saben inclús llegir ni escriure), una anàlisi comparativa i territorial revela que:

A nivell global, Paterna presenta un elevat percentatge de la població amb molt baixos nivells educatius. Si contemplem la població que "no sap llegir ni escriure" i que està "sense estudis" veiem que el percentatge ascendeix al 28,33 %. Si afegim a aquells que tenen la primària incompleta o només el certificat d'estudis, el percentatge arriba al 36,63%. Aspecte de vital importància que no afavorix en res la inserció laboral a què a més se li afig el fet que l'escassetat de recursos destinats a la formació de persones adultes no ajuda a pal·liar esta problemàtica.

Per una altra part, si analitzem els percentatges sobre la població de cada barri, s'aprecia una gran disparitat entre zones residencials, que normalment coincideix i agreuja altres problemàtiques.

Aunque a la hora de interpretar los datos hay que aclarar que los porcentajes están calculados sobre toda la población (de 0 a 99 años) por lo que puede existir distorsiones al considerar también las edades tempranas (que no saben aun leer ni escribir), un análisis comparativo y territorial revela que:

A nivel global, Paterna presenta un elevado porcentaje de la población con muy bajos niveles educativos. Si contemplamos la población que "no sabe leer ni escribir" y que esta "sin estudios" vemos que el porcentaje asciende al 28,33 %. Si añadimos a aquellos que tienen la primaria incompleta o sólo el certificado de estudios, el porcentaje alcanza el 36,63%. Aspecto de vital importancia que no favorece en nada la inserción laboral al que además se le añade el hecho de que la escasez de recursos destinados a la formación de personas adultas no ayuda a paliar esta problemática.

Por otra parte, si analizamos los porcentajes sobre la población de cada barrio, se aprecia una gran disparidad entre zonas residenciales, que normalmente coincide y agrava otras problemáticas.

PATERNA. NIVELL D'INSTRUCCIÓ DE LA POBLACIÓ EN % PER BARRIS SOBRE PADRÓ MUNICIPAL

NIVELL EDUCATIU	1	2	3	4	5	6	7	8	9
No sap llegir ni escriure	25,26	33,02	5,81	21,93	9,14	19,19	0,58	21,58	5,79

Sense estudis	11,80	11,26	5,42	12,60	9,89	7,44	2,89	9,35	8,74
Primària incompleta/ Certificat Escolar	8,91	9,75	4,59	12,53	3,57	12,56	2,85	10,45	2,40
EGB, ESO, Graduat Escolar	17,62	19,08	18,37	18,60	12,34	17,77	14,28	21,80	11,39
Formació Professional 1	5,99	6,52	4,85	4,98	3,74	4,08	4,66	7,47	3,10
Formació Professional 2	4,30	3,84	6,24	3,98	3,64	4,44	8,28	6,18	3,40
BUP/ Batxiller LOGSE	14,75	9,87	18,37	14,44	27,54	11,18	20,69	12,22	33,92
Diplomat Universitari	3,18	2,44	8,80	3,49	6,05	5,98	11,74	3,22	7,49
Arquitecte/Enginyer Tècnic	0,87	0,57	3,47	0,75	1,66	1,76	3,71	0,92	2,15
Licenciats. Arquitecte/Enginyer Superior	5,04	2,37	11,87	4,68	11,79	8,59	12,66	3,66	11,99
Estudis superiors no universitaris	1,30	0,81	8,36	1,00	6,69	4,76	13,96	2,45	5,24
Doctorat o Postgraus	0,99	0,47	3,86	1,02	3,95	2,25	3,69	0,71	4,40

Font: Elaboració pròpia a partir del Padró Municipal

**PATERNA. NIVEL DE INSTRUCCIÓN DE LA POBLACIÓN EN % POR BARRIOS SOBRE
PADRÓN MUNICIPAL**

NIVEL EDUCATIVO	1	2	3	4	5	6	7	8	9
No sabe leer ni escribir	25,26	33,02	5,81	21,93	9,14	19,19	0,58	21,58	5,79
Sin estudios	11,80	11,26	5,42	12,60	9,89	7,44	2,89	9,35	8,74
Primaria incompleta/ Certificado Escolar	8,91	9,75	4,59	12,53	3,57	12,56	2,85	10,45	2,40
EGB, ESO, Graduado Escolar	17,62	19,08	18,37	18,60	12,34	17,77	14,28	21,80	11,39
Formación Profesional 1	5,99	6,52	4,85	4,98	3,74	4,08	4,66	7,47	3,10
Formación Profesional 2	4,30	3,84	6,24	3,98	3,64	4,44	8,28	6,18	3,40
BUP/ Bachiller LOGSE	14,75	9,87	18,37	14,44	27,54	11,18	20,69	12,22	33,92
Diplomado Universitario	3,18	2,44	8,80	3,49	6,05	5,98	11,74	3,22	7,49
Arquitecto/Ingeniero Técnico	0,87	0,57	3,47	0,75	1,66	1,76	3,71	0,92	2,15
Licenciados. Arquitecto/Ingeniero Superior	5,04	2,37	11,87	4,68	11,79	8,59	12,66	3,66	11,99
Estudios superiores no universitarios	1,30	0,81	8,36	1,00	6,69	4,76	13,96	2,45	5,24
Doctorado o Postgrados	0,99	0,47	3,86	1,02	3,95	2,25	3,69	0,71	4,40

FUENTE: Elaboración propia a partir del Padrón Municipal

1	Barri Centre	6	Barri de La Coma
2	Barri d'Alborgí	7	Barri de Lloma Llarga (Valterna)
3	Barri de Bovalar	8	Barri de Santa Rita
4	Barri de Campament	9	Barri de Terramellar
5	Barri de la Canyada		

1	Barrio Centro	6	Barrio de La Coma
2	Barrio de Albogi	7	Barrio de Lloma Llarga (Valterna)
3	Barrio de Boblar	8	Barrio de Santa Rita
4	Barrio de Campamento	9	Barrio de Terramelar
5	Barrio de la Cañada		

3.7.2. Situació socioeconòmica

Sobre la problemàtica social del municipi, a més de la derivada de la incidència de la resta de problemàtiques (mobilitat, infraestructures, ambiental...) cal afegir la provocada per la crisi econòmica, tant per l'increment de la deocupació, com per un dels seus efectes, l'ajust fiscal, que via pressupostària ha disminuït les partides disponibles, entre elles les destinades als Servicis Socials.

Ara als Servicis Socials Municipals ja no sols acudixen aquells que "habitualment han estat al marge de la societat", sinó que la demanda s'ha ampliat a famílies i individus que fins al moment havien pogut desenerotllar la seua història vital sense ser beneficiaris dels Servicis Socials Generals.

L'Estratègia Europea EU2020 va posar en marxa un indicador específic, denominat AROPE (At-Risk-Of Poverty and Exclusion), o taxa de risc de pobresa i exclusió social. L'indicador complementa la medició de la pobresa, basada en allò monetari, amb aspectes d'exclusió, combinant factors de renda (pobresa relativa), privació material severa i baixa intensitat del treball.

Doncs bé, si extrapolem la taxa AROPE per edat i sexe al municipi de Paterna a partir de les dades de població del padró Municipal, podem tindre una aproximació a la situació de la nostra localitat.

3.7.2. Situación socioeconómica

Sobre la problemática social del municipio, además de la derivada de la incidencia del resto de problemáticas (movilidad, infraestructuras, ambiental...) hay que añadir la provocada por la crisis económica, tanto por el incremento del desempleo, como por uno de sus efectos, el ajuste fiscal, que vía presupuestaria ha disminuido las partidas disponibles, entre ellas las destinadas a los Servicios Sociales.

Ahora a los Servicios Sociales Municipales ya no sólo acuden aquellos que "habitualmente han estado al margen de la sociedad", sino que la demanda se ha ampliado a familias e individuos que hasta el momento habían podido desarrollar su historia vital sin ser beneficiarios de los Servicios Sociales Generales.

La Estrategia Europea EU2020 puso en marcha un indicador específico, denominado AROPE (At-Risk-Of Poverty and Exclusion), o tasa de riesgo de pobreza y exclusión social. El indicador complementa la medición de la pobreza, basada en lo monetario, con aspectos de exclusión, combinando factores de renta (pobreza relativa), privación material severa y baja intensidad del trabajo.

Pues bien si extrapolamos las tasa AROPE por edad y sexo al municipio de Paterna a partir de los datos de población del padrón Municipal, podemos tener una aproximación a la situación de nuestra localidad.

PATERNA	POBLACIÓ	TAXA	ESTIMACIÓ
TOTAL	67.159	27,3	18.334
Menors de 16 anys	13.249	31,9	4.226
De 16 a 29 anys	9.891	33	3.264
De 30 a 44 anys	20.108	28	5.630
De 45 a 64 anys	16.231	28,9	4.691
De 65 i més anys	7.680	14,5	1.114
Hòmens			
TOTAL	33.475	27,9	9.340
Menors de 16 anys	6.831	33,4	2.282
De 16 a 29 anys	4.987	33,9	1.691
De 30 a 44 anys	10.301	28,6	2.946
De 45 a 64 anys	8.046	28,5	2.293
De 65 i més anys	3.310	13,8	457
Dones			
TOTAL	33.684	26,7	8.994
Menors de 16 anys	6.418	30,4	1.951
De 16 a 29 anys	4.904	32,2	1.579
De 30 a 44 anys	9.807	27,5	2.697
De 45 a 64 anys	8.185	29,3	2.398
De 65 i més anys	4.370	15	656

PATERNA	POBLACION	TASA	ESTIMACION
TOTAL	67.159	27,3	18.334
Menores de 16 años	13.249	31,9	4.226
De 16 a 29 años	9.891	33	3.264
De 30 a 44 años	20.108	28	5.630
De 45 a 64 años	16.231	28,9	4.691
De 65 y más años	7.680	14,5	1.114
Hombres			
TOTAL	33.475	27,9	9.340
Menores de 16 años	6.831	33,4	2.282
De 16 a 29 años	4.987	33,9	1.691
De 30 a 44 años	10.301	28,6	2.946

años			
De 45 a 64	8.046	28,5	2.293
años			
De 65 y más	3.310	13,8	457
años			
Mujeres			
TOTAL	33.684	26,7	8.994
Menores de 16			
años	6.418	30,4	1.951
De 16 a 29			
años	4.904	32,2	1.579
De 30 a 44			
años	9.807	27,5	2.697
De 45 a 64			
años	8.185	29,3	2.398
De 65 y más			
años	4.370	15	656

La taxa AROPE, se situa a Espanya per al 2013 en un 27,3% de les persones, i en un 31,7% en el cas de la Comunitat Valenciana. Segons la projecció poblacional de Paterna als efectes de la taxa AROPE, es trobarien en risc de pobresa o exclusió social un total de 18.334 persones en l'actualitat.).

La tasa AROPE, se sitúa en España para el 2013 en un 27,3% de las personas, y en un 31,7% en el caso de la Comunidad Valenciana. Según la proyección poblacional de Paterna a efectos de la tasa AROPE, se encontrarían en riesgo de pobreza o exclusión social un total de 18.334 personas en la actualidad.).

Durant el 2014 han sigut atesos pels Servicis Socials uns 8.258 usuaris/àries, que salvant el caire que suposa la generalització, pertanyen segons característiques als perfils següents:

Durante el 2014 han ido atendidos por los Servicios Sociales unos 8.258 usuarios/as, que salvando el sesgo que supone la generalización, pertenecen según características a los siguientes perfiles:

a) **Famílies excloses:** absentisme escolar, economies de subsistència, beneficiaris de pensions no contributives o sense ingressos i moltes vegades sense subministraments bàsics. Solen ser beneficiaris de Renda Mínima Garantida. Escassa formació laboral i personal.

a) **Familias excluidas:** absentismo escolar, economías de subsistencia, beneficiarios de pensiones no contributivas o sin ingresos y en muchas ocasiones sin suministros básicos. Suelen ser beneficiarios de Renta Mínima Garantizada. Escasa formación laboral y personal.

b) **Famílies Vulnerables.** Famílies amb risc o probabilitat de ser danyades davant de canvis o permanència de situacions externes i/o internes a causa de tant la fragilitat i indefensió davant de canvis originats en

b) **Familias Vulnerables.** Familias con riesgo o probabilidad de ser dañadas ante cambios o permanencia de situaciones externas y/o internas debido a tanto la fragilidad e indefensión ante cambios

l'entorn, com de la debilitat interna per a afrontar concretament els canvis necessaris de l'individu o l'lar. Els seus membres solen tindre un treball inestable relacionat amb oficis, sobretot empleats de la construcció no qualificats o només treballa un de la família. Disposen de subministraments bàsics. Són conscients que el pronòstic econòmic no és favorable, de la falta de demanda laboral...

- c) **Famílies Fràgils**, enteses com aquelles que tenen una situació econòmica sense precarietats, però amb altres problemes socials i/o familiars, famílies trencades, discapacitats, majors dependents... Algunes d'elles han vist descendir dràsticament els seus ingressos per la de crisi. Generalment tenen un nivell cultural major. Moltes d'elles tenen més gastos que ingressos per l'adquisició de compromisos econòmics en èpoques de bonança que actualment ho poden assumir.

Fins a la crisi, el principal col·lectiu es trobava en el grup a). A partir d'esta s'ha produït un espectacular increment tant del grup b) com del c).

originados en el entorno, como a la debilidad interna para afrontar concretamente los cambios necesarios del individuo u hogar. Sus miembros suelen tener un trabajo inestable relacionado con oficios, sobretodo empleados de la construcción no cualificados o sólo trabaja uno de la familia. Disponen de suministros básicos. Son conscientes de la que el pronóstico económico no es favorable, de la falta de demanda laboral...

- c) **Familias Frágiles**, entendidas como aquellas que tienen una situación económica sin precariedades, pero con otros problemas sociales y/o familiares, familias rotas, discapacidades, mayores dependientes... Algunas de ellas han visto descender drásticamente sus ingresos por la de crisis. Generalmente tienen un nivel cultural mayor. Muchas de ellas tienen más gastos que ingresos por la adquisición de compromisos económicos en épocas de bonanza que actualmente o pueden asumir.

Hasta la crisis, el principal colectivo se encontraba en el grupo a). A partir de la misma se ha producido un espectacular incremento tanto del grupo b) como del c).

NOMBRE DE VEÏNS ATEOS/INTERVINGUTS EN SERVICIS SOCIALS

Total expedients	5.820
Total usuaris (sense repetició)	8.258
Núm. intervencions iniciades	5.016
TOTAL INTERVENCIONS	14.414

NÚMERO DE VECINOS ATENDIDOS/INTERVENIDOS EN SERVICIOS SOCIALES

Total expedientes	5.820
Total usuarios (sin repetición)	8.258
Nº intervenciones iniciadas	5.016
TOTAL INTERVENCIONES	14.414

És important ressaltar que la mayoría de les demandes plantejades en els Servicis Socials d'atenció primària vénen derivades:

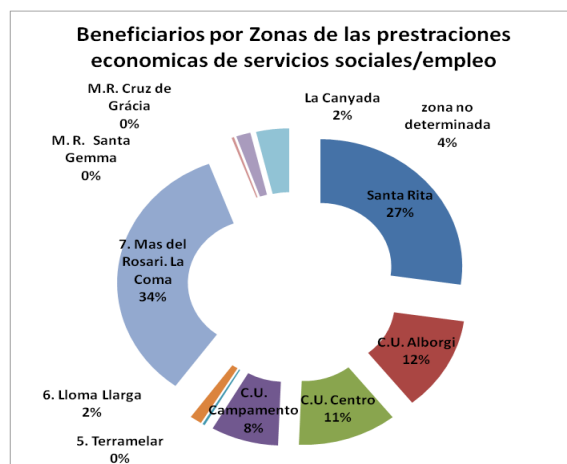
- ✓ De la falta d'ocupació que deriva en l'increment de situacions de crisi familiar per la incapacitat de fer front als gastos de lloguer/hipoteca, aigua, llum, calefacció (pobresa energètica). D'altra banda la falta de recursos econòmics dificulta l'accessibilitat als recursos formatius: matrícules, gastos de transport, material didàctic...
- ✓ De la pèrdua de la vivenda habitual, derivada de la situació anteriorment descrita.

D'altra banda, esta situació no és homogènia per a tot el municipi, sinó que mostra major incidència en determinades zones. Respecte al perfil residencial dels beneficiaris/àries de les prestacions econòmiques per situacions d'emergència social, cal destacar la significativa procedència de dos zones: la Coma-Mas del Rosari (34%) i Barri de Santa Rita (27%). Zones en què a part de l'econòmica, també conflueixen altres problemàtiques (accessibilitat, vivendes degradades, falta d'infraestructures...) i una població resident amb un elevat percentatge d'immigrants i sobretot de persones de l'ètnia gitana.

Es importante resaltar que la mayoría de las demandas planteadas en los Servicios Sociales de atención primaria vienen derivadas:

- ✓ De la falta de empleo que deriva en el incremento de situaciones de crisis familiar por la incapacidad de hacer frente a los gastos de alquiler/hipoteca, agua, luz, calefacción (pobreza energética). Por otra parte la falta de recursos económicos dificulta la accesibilidad a los recursos formativos: matrículas, gastos de transporte, material didáctico...
- ✓ De la pérdida de la vivienda habitual, derivada de la situación anteriormente descrita.

Por otra parte, esta situación no es homogénea para todo el municipio, sino que muestra mayor incidencia en determinadas zonas. Respecto al perfil residencial de los beneficiarios/as de las prestaciones económicas por situaciones de emergencia social, es de destacar la significativa procedencia de dos zonas: La Coma-Mas del Rosari (34%) y Barrio de Santa Rita (27%). Zonas en las que aparte de la económica, también confluyen otras problemáticas (accesibilidad, viviendas degradadas, falta de infraestructuras...) y una población residente con un elevado porcentaje de inmigrantes y sobre todo de personas de la etnia gitana.



Respecte a la Renda Garantida Ciutadana, que es configura com una prestació econòmica la finalitat de la qual és prestar un suport econòmic que permeti afavorir la inserció sociolaboral de les persones que no tinguin recursos suficients per a mantindre el seu adequat benestar personal i familiar, es produïx la mateixa distribució territorial, amb la incorporació en este cas de la zona centre del Nucli Urbà (que inclou els Barris d'Alborgi, Zona Centre i Campament)

Respecto a la Renta Garantizada Ciudadana, que se configura como una prestación económica cuya finalidad es prestar un apoyo económico que permita favorecer la inserción sociolaboral de las personas que carezcan de recursos suficientes para mantener su adecuado bienestar personal y familiar, se produce la misma distribución territorial, con la incorporación en este caso de la zona centro del Casco Urbano (que incluye los Barrios de Alborgi, Zona Centro y Campamento)



Convertir a Paterna en un municipi socialment sostenible requerix actuacions que afronten la situació anteriorment descrita, sense oblidar que també s'haurà de fer front als reptes derivats dels aspectes demogràfics de la localitat, que ja vam veure:

- A Paterna, el col·lectiu de 15 a 24 anys compta amb més persones que el de 55 a 64 anys que està cobrint la seua última etapa en este mercat laboral. És necessari per tant de generar oportunitats laborals per a resoldre els problemes actuals de desocupació en la localitat i al mateix temps oferir ocupació a la nova generació que es va incorporant al mercat laboral.
- El grup d'edat més nombrós, que és el de 35-44 anys, d'ací a 20 anys estarà molt prop de l'edat de jubilació, per la qual cosa es produirà un substancial increment dels servicis relacionats amb la tercera edat. sanitat, infraestructura accessibles, oci i temps lliure...

D'altra banda, el municipi de Paterna és un territori amb un alt grau de diversitat cultural, que presenta situacions d'adaptació i coexistència. Les dificultats de convivència es veuen influenciades negativament pels cercles de marginació i exclusió en què es troben persones i grups que l'habiten, així com, per la falta de processos de participació ciutadana intercultural que fomenten la cohesió i convivència ciutadana per la qual cosa s'exigix processos de desenrotllament social i amb això la intervenció de l'administració així com d'altres entitats sense ànim de lucre en el territori.

Per a finalitzar és necessari fer una breu referència a la "brecha

Convertir a Paterna en un municipio socialmente sostenible requiere actuaciones que afronten la situación anteriormente descrita, sin olvidar que también se tendrá que hacer frente a los retos derivados de los aspectos demográficos de la localidad, que ya vimos:

- En Paterna, el colectivo de 15 a 24 años cuenta con más personas que el de 55 a 64 años que está cubriendo su última etapa en este mercado laboral. Es necesario por tanto generar oportunidades laborales para resolver los problemas actuales de desempleo en la localidad y al mismo tiempo ofrecer empleo a la nueva generación que se va incorporando al mercado laboral.
- El grupo de edad más numeroso, que es el de 35-44 años, dentro de 20 años estará muy cerca de la edad de jubilación, por lo que se producirá un sustancial incremento de los servicios relacionados con la tercera edad. sanidad, infraestructura accesibles, ocio y tiempo libre...

Por otra parte, el municipio de Paterna es un territorio con un alto grado de diversidad cultural, que presenta situaciones de adaptación y coexistencia. Las dificultades de convivencia se ven influenciadas negativamente por los círculos de marginación y exclusión en los que se encuentran personas y grupos que habitan el mismo, así como, por la falta de procesos de participación ciudadana intercultural que fomenten la cohesión y convivencia ciudadana por lo que se exige procesos de desarrollo social y con ello la intervención de la administración así como de otras entidades sin ánimo de lucro en el territorio.

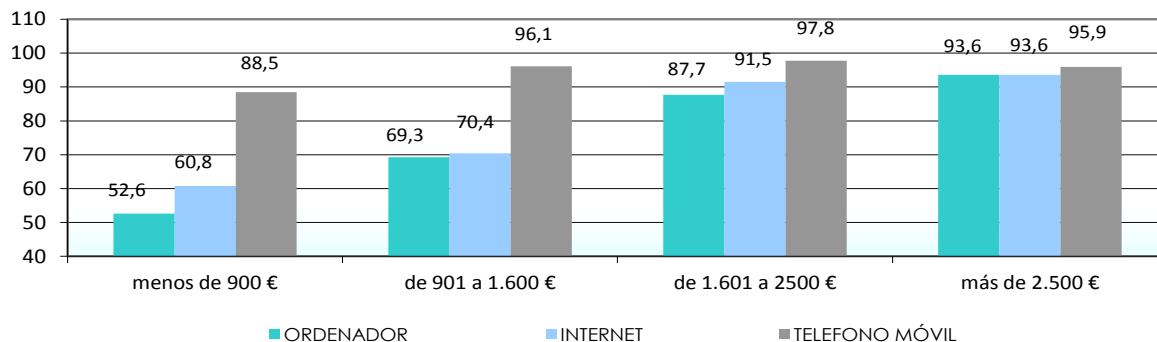
Para finalizar es necesario hacer una breve referencia a la "brecha

digital" en el nostre municipi. Un dels efectes de l'exclusió social és l'exclusió tecnològica. És difícil disposar de dades estadístiques relatives a l'àmbit municipal. A partir de les dades a escala autonòmica de "l'Enquesta sobre Equipament i Ús de Tecnologies de la Informació i Comunicació en les llars 2014" podem extrapolar els resultats relacionant-los amb la realitat de Paterna i obtenir una sèrie de valoracions.

digital" en nuestro municipio. Uno de los efectos de la exclusión social es la exclusión tecnológica. Es difícil disponer de datos estadísticos relativos al ámbito municipal. A partir de los datos a escala autonómica de la "Encuesta sobre Equipamiento y Uso de Tecnologías de la Información y Comunicación en los hogares 2014" podemos extrapolar los resultados relacionándolos con la realidad de Paterna y obtener una serie de valoraciones.

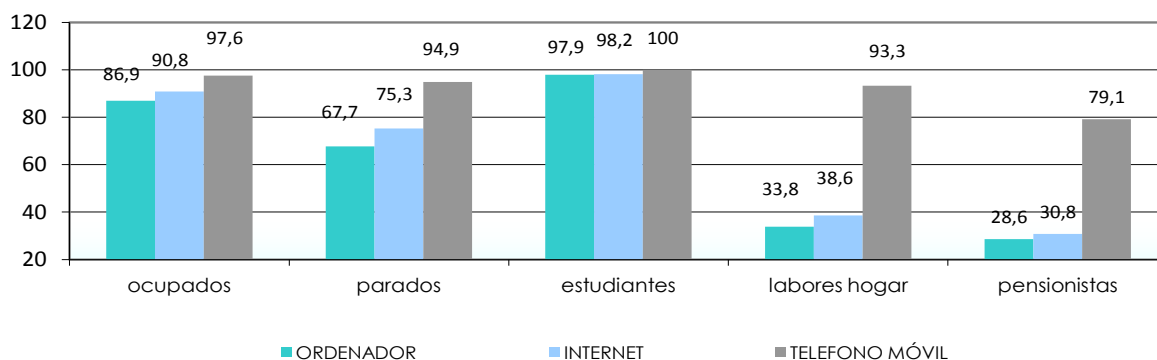
% NIVELL D'UTILITZACIÓ DE LES TIC EN ELS ÚLTIMS TRES MESOS DE LA POBLACIÓ PER NIVELL D'INGRESSOS MENSUALS NETS DE LA LLAR

% NIVEL DE UTILIZACIÓN DE LAS TIC EN LOS ÚLTIMOS TRES MESES DE LA POBLACIÓN POR NIVEL DE INGRESOS MENSUALES NETOS DEL HOGAR



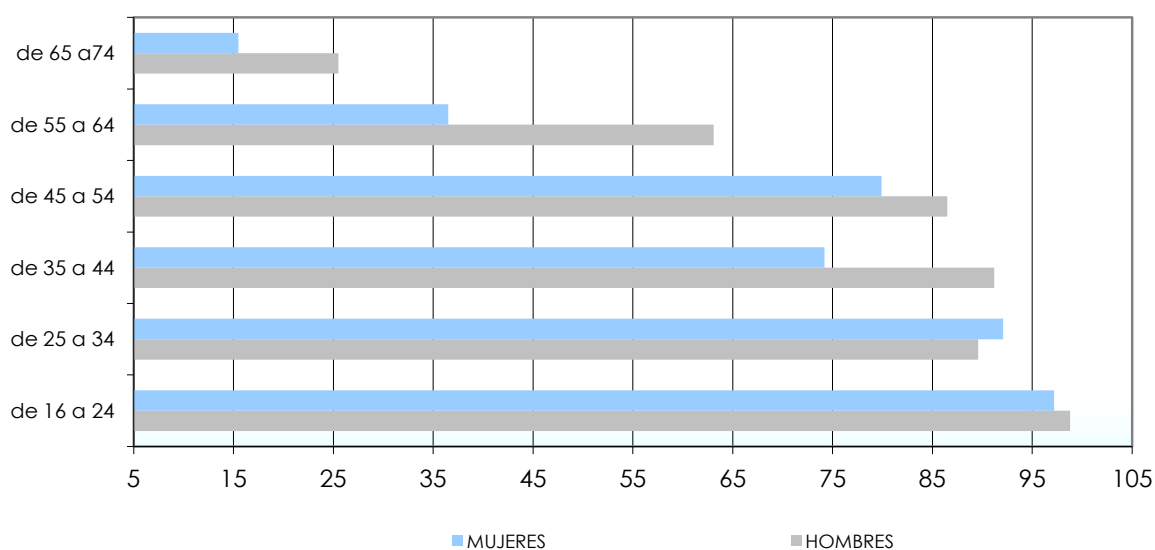
%NIVELL D'UTILITZACIÓ DE LES TIC EN ELS ÚLTIMS TRES MESOS DE LA POBLACIÓ PER SITUACIÓ LABORAL

% NIVEL DE UTILIZACIÓN DE LAS TIC EN LOS ÚLTIMOS TRES MESES DE LA POBLACIÓN POR SITUACIÓN LABORAL



**%NIVELL D'UTILITZACIÓ D'INTERNET EN ELS ÚLTIMS TRES MESOS DE LA POBLACIÓ
PER TRAMS D'EDAT I SEXE**

**% NIVEL DE UTILIZACIÓN DE INTERNET EN LOS ÚLTIMOS TRES MESES DE LA
POBLACIÓN POR TRAMOS DE EDAD Y SEXO**



El nivell d'utilització de la TIC, com no podia ser d'una altra manera, té una estreta relació amb la situació laboral i per tant amb el nivell econòmic. La millora en la situació laboral i econòmica dels nostres ciutadans junt amb mesures específiques d'alfabetització informàtica afavorirà la inclusió digital i esta a través de l'e-governança la seua inclusió ciutadana i social, millorant tot això la seua qualitat de vida.

3.8. ANÀLISI DEL CONTEXT TERRITORIAL

Una estratègia com ACTUA que pretén ser integrada i sostenible, no pot limitar-se al seu terme municipal sinó que ha de tindre en compte el context territorial en què s'integra ja que la implantació i/o

El nivel de utilización de la TIC, como no podía ser de otra forma, tiene una estrecha relación con la situación laboral y por tanto con el nivel económico. La mejora en la situación laboral y económica de nuestros ciudadanos junto con medidas específicas de alfabetización informática favorecerá la inclusión digital y ésta a través de la e-gobernanza su inclusión ciudadana y social, mejorando todo ello su calidad de vida.

3.8. ANÁLISIS DEL CONTEXTO TERRITORIAL

Una estrategia como ACTÚA que pretende ser integrada y sostenible, no puede limitarse a su término municipal sino que tiene que tener en cuenta el contexto territorial en el que se integra ya

efectivitat de determinades actuacions està vinculada a la coordinació amb els municipis limítrofs i a la integració en Plans Territorials d'àmbit superior al del municipi.

que la implantación y/o efectividad de determinadas actuaciones está vinculada a la coordinación con los municipios limítrofes y a la integración en Planes Territoriales de ámbito superior al del municipio.

Respecte d'això ja hem vist que Paterna és un municipi que a nivell comarcal se situa en la Comarca de l'Horta i en l'àrea metropolitana de la ciutat de València (que atenent a criteris urbanístics comprén 58 municipis amb una població de 1.701.761 habitants). Esta adscripció territorial ha condicionat i condiona la seua dinàmica de creixement i en alguns aspectes, de gestió.

A este respecto ya hemos visto que Paterna es un municipio que a nivel comarcal se sitúa en la Comarca de l'Horta y en el área metropolitana de la ciudad de Valencia (que atendiendo a criterios urbanísticos comprende 58 municipios con una población de 1.701.761 habitantes). Esta adscripción territorial ha condicionado y condiciona su dinámica de crecimiento y en algunos aspectos, de gestión.

■ Paterna és un municipi fonamental en termes productius en el context de l'àrea metropolitana de València. Això provoca que es configure com una important conca d'ocupació amb la mobilitat que es deriva dels desplaçaments de gran nombre de treballadors/es que i que comporta les repercussions en el nostre municipi que ja hem descrit.

■ Paterna es un municipio fundamental en términos productivos en el contexto del área metropolitana de Valencia. Ello provoca que se configure como una importante cuenca de empleo con la movilidad que se deriva de los desplazamientos de gran número de trabajadores/as que y que conlleva las repercusiones en nuestro municipio que ya hemos descrito

Distribució dels ocupats residents a Paterna per municipi de treball (%)		Distribució dels ocupats residents a Paterna per municipi de residència (%)	
--	--	---	--

41,3	Paterna	32,5	Valencia
32,5	València	31,3	Paterna
3,0	Manises	5,3	Burjassot
2,3	Quart de Poblet	2,9	Mislata
2,3	Burjassot	2,2	Manises
1,4	Riba-roja de Túria	1,8	Quart de Poblet
1,2	Aldaia	1,7	Torrent

FONT : Cens de Població i Vivenda 2001. INE

Distribución de los ocupados residentes en Paterna por municipio de trabajo (%)		Distribución de los ocupados que trabajan en Paterna por municipio de residencia (%)	
41,3	Paterna	32,5	Valencia
32,5	Valencia	31,3	Paterna
3,0	Manises	5,3	Burjassot
2,3	Quart de Poblet	2,9	Mislata
2,3	Burjassot	2,2	Manises
1,4	Riba-roja de Turia	1,8	Quart de Poblet
1,2	Aldaia	1,7	Torrent

FUENTE : Censo de Población y Vivienda 2001. INE

- Paterna forma part de la Subàrea Comercial València Metropolitana que està formada per 45 municipis. Subàrea que resulta de l'agrupació de municipis entorn de nuclis comercials urbans que exerciten sobre ells influència, des d'un punt de vista de generació de fluxos d'atracció i evasió de gasto. Respecte d'això, en conjunt, el gasto evadit dels residents de Paterna s'estima en 66 milions d'euros anuals, la qual cosa suposa el 29,3% del gasto generat, sent la principal destinació València capital.
- A escala europea, l'àrea metropolitana de València constituïx un important node de l'Arc Mediterrani. Una vegada operativa la connexió en alta velocitat ferroviària amb Madrid, és altament prioritari el desenrotllament del corredor mediterrani que sens dubte afectarà el municipi de Paterna per la seua situació estratègica.
- Per una altra part, un dels grans desafiaments d'Àrea Metropolitana de València és la millora del sistema ambiental. En este context, compta amb quatre grans actius que, de forma simultània, no es donen en cap aglomeració urbana europea:
- Paterna forma parte del Subárea Comercial Valencia Metropolitana que está formada por 45 municipios. Subárea que resulta de la agrupación de municipios en torno a núcleos comerciales urbanos que ejercitan sobre ellos influencia, desde un punto de vista de generación de flujos de atracción y evasión de gasto. A este respecto, en conjunto, el gasto evadido de los residentes de Paterna se estima en 66 millones de euros anuales, lo que supone el 29,3% del gasto generado, siendo el principal destino Valencia capital.
- A escala europea, el área metropolitana de Valencia constituye un importante nodo del Arco Mediterráneo. Una vez operativa la conexión en alta velocidad ferroviaria con Madrid, es altamente prioritario el desarrollo del corredor mediterráneo que sin duda afectará al municipio de Paterna por su situación estratégica.
- Por otra parte, uno de los grandes desafíos de Área Metropolitana de Valencia es la mejora del sistema ambiental. En este contexto, cuenta con cuatro grandes activos que, de forma simultánea, no se dan en ninguna aglomeración urbana europea: el

el Parc Natural de l'Albufera, el Mar Mediterrani, el Parc Natural del Túria i l'Horta (estos dos últims amb presència en el terme municipal de Paterna) La seua protecció, conservació i posada en valor és un dels grans objectius de l'Estratègia Territorial encara que, en este cas, l'Horta no és només un actiu ambiental sinó també econòmic i cultural la conservació del qual requerix, com proposa del Pla d'Acció Territorial de Protecció de l'Horta, compatibilitzar la seua viabilitat econòmica, condició necessària per a la seua supervivència, amb la preservació dels seus valors i la seua adequació a les noves demandes socials d'espais lliures metropolitans.

L'àrea metropolitana de València es troba davant de l'oportunitat històrica d'aconseguir un territori de qualitat per al futur basat en el concepte d'integració, en compte de segregació, dels valors socials, culturals, mediambientals i econòmics. Esta realitat ha de ser tinguda en compte en l'estratègia DUSI a l'hora de dissenyar i implementar les operacions que desenrotllen les línies d'actuació proposades, ja que tal com estableix el Pla d'Acció Territorial de València es requereixen d'accions coordinades potenciant els mecanismes tendents a desenrotllar els processos d'innovació per a poder desenrotllar tot el potencial de les seues distintes àrees estratègiques. L'Àrea Metropolitana de València, on s'emmarca el municipi de Paterna, és una d'estes àrees estratègiques

4. ANÀLISI DEL MARC COMPETENCIAL

Disposa l'Ajuntament de les necessàries competències per a poder desenrotllar els eixos

Parque Natural de la Albufera, el Mar Mediterráneo., el Parque Natural del Turia y la Huerta (estos dos últimos con presencia en el término municipal de Paterna) Su protección, conservación y puesta en valor es uno de los grandes objetivos de la Estrategia Territorial aunque, en este caso, la Huerta no es sólo un activo ambiental sino también económico y cultural cuya conservación requiere, como propone del Plan de Acción Territorial de Protección de la Huerta, compatibilizar su viabilidad económica, condición necesaria para su supervivencia, con la preservación de sus valores y su adecuación a las nuevas demandas sociales de espacios libres metropolitanos.

El área metropolitana de Valencia se encuentra ante la oportunidad histórica de lograr un territorio de calidad para el futuro basado en el concepto de integración, en vez de segregación, de los valores sociales, culturales, medioambientales y económicos. Esta realidad ha de ser tenida en cuenta en la estrategia DUSI a la hora de diseñar e implementar las operaciones que desarrollen las líneas de actuación propuestas, ya que tal y como establece el Plan de Acción Territorial de Valencia se requieren de acciones coordinadas potenciando los mecanismos tendentes a desarrollar los procesos de innovación para poder desarrollar todo el potencial de sus distintas áreas estratégicas. El Área Metropolitana de Valencia, donde se enmarca el municipio de Paterna, es una de estas áreas estratégicas

4. ANÁLISIS DEL MARCO COMPETENCIAL

¿Dispone el Ayuntamiento de las necesarias competencias para poder desarrollar los ejes estratégicos

estratègics d'ACTUA a través de la implementació de les corresponents actuacions? Si bé este aspecte es revela crucial per a l'efectiva posada en marxa de la nostra estratègia DUSI, ho és més en un context on s'ha produït una important reforma de les competències municipals a partir de l'entrada en vigor la Llei 27/2013 de Racionalització i Sostenibilitat de l'Administració Local (LRSAL).

El 31 de desembre de 2013 va entrar en vigor la LRSAL, que va modificar diversos articles de la Llei 7/1985, de 2 d'abril, Reguladora de les Bases del Règim Local. Entre els canvis introduïts es va modificar l'àmbit competencial de les entitats locals, a fi de definir amb precisió les competències que han de ser desenrotllades per l'Administració local, diferenciant-les de les competències estatals i autonòmiques.

COMPETÈNCIES PRÒPIES

Així, en primer lloc, s'elimina la declaració genèrica de l'antic article 25 que habilitava als municipis per a prestar quants servicis públics contribuïren a les necessitats i aspiracions de la comunitat veïnal. En este sentit, s'enumera un llistat de matèries que els municipis han d'exercir, en tot cas. Són les denominades competències pròpies (article 25). Les dites competències són:

a) Urbanisme: planejament, gestió, execució i disciplina urbanística. Protecció i gestió del Patrimoni històric. Promoció i gestió de la vivenda de protecció pública amb criteris de sostenibilitat financera. Conservació i rehabilitació de l'edificació.

de ACTÚA a través de la implementació de las correspondientes actuaciones? Si bien este aspecto se revela crucial para la efectiva puesta en marcha de nuestra estrategia DUSI, lo es más en un contexto donde se ha producido una importante reforma de las competencias municipales a partir de la entrada en vigor la Ley 27/2013 de Racionalización y Sostenibilidad de la Administración Local (LRSAL).

El 31 de diciembre de 2013 entró en vigor la LRSAL, que modificó varios artículos de la Ley 7/1985, de 2 de abril, Reguladora de las Bases del Régimen Local. Entre los cambios introducidos se modificó el ámbito competencial de las entidades locales, con el fin de definir con precisión las competencias que deben ser desarrolladas por la Administración local, diferenciándolas de las competencias estatales y autonómicas.

COMPETENCIAS PROPIAS

Así, en primer lugar, se elimina la declaración genérica del antiguo artículo 25 que habilitaba a los municipios para prestar cuantos servicios públicos contribuyeran a las necesidades y aspiraciones de la comunidad vecinal. En este sentido, se enumera un listado de materias que los municipios han de ejercer, en todo caso. Son las denominadas competencias propias (artículo 25). Dichas competencias son:

a) Urbanismo: planeamiento, gestión, ejecución y disciplina urbanística. Protección y gestión del Patrimonio histórico. Promoción y gestión de la vivienda de protección pública con criterios de sostenibilidad financiera. Conservación y rehabilitación de la edificación.

- | | |
|--|--|
| <p>b) Medi ambient urbà: en particular, parcs i jardins públics, gestió dels residus sòlids urbans i protecció contra la contaminació acústica, lumínica i atmosfèrica en les zones urbanes.</p> | <p>b) Medio ambiente urbano: en particular, parques y jardines públicos, gestión de los residuos sólidos urbanos y protección contra la contaminación acústica, lumínica y atmosférica en las zonas urbanas.</p> |
| <p>c) Abastiment d'aigua potable a domicili i evacuació i tractament d'aigües residuals.</p> | <p>c) Abastecimiento de agua potable a domicilio y evacuación y tratamiento de aguas residuales.</p> |
| <p>d) Infraestructura viària i altres equipaments de la seua titularitat.</p> | <p>d) Infraestructura viaria y otros equipamientos de su titularidad.</p> |
| <p>e) Avaluació i informació de situacions de necessitat social i l'atenció immediata a persones en situació o risc d'exclusió social.</p> | <p>e) Evaluación e información de situaciones de necesidad social y la atención inmediata a personas en situación o riesgo de exclusión social.</p> |
| <p>f) Policia local, protecció civil, prevenció i extinció d'incendis.</p> | <p>f) Policía local, protección civil, prevención y extinción de incendios.</p> |
| <p>g) Trànsit, estacionament de vehicles i mobilitat. Transport col·lectiu urbà.</p> | <p>g) Tráfico, estacionamiento de vehículos y movilidad. Transporte colectivo urbano.</p> |
| <p>h) Informació i promoció de l'activitat turística d'interés i àmbit local.</p> | <p>h) Información y promoción de la actividad turística de interés y ámbito local.</p> |
| <p>i) Fires, abastiments, mercats, llotges i comerç ambulant.</p> | <p>i) Ferias, abastos, mercados, lonjas y comercio ambulante.</p> |
| <p>j) Protecció de la salubritat pública.</p> | <p>j) Protección de la salubridad pública.</p> |
| <p>k) Cementeris i activitats funeràries.</p> | <p>k) Cementerios y actividades funerarias.</p> |
| <p>l) Promoció de l'esport i instal·lacions esportives i d'ocupació del temps lliure.</p> | <p>l) Promoción del deporte e instalaciones deportivas y de ocupación del tiempo libre.</p> |
| <p>m) Promoció de la cultura i equipaments culturals.</p> | <p>m) Promoción de la cultura y equipamientos culturales.</p> |
| <p>n) Participar en la vigilància del compliment de l'escolaritat obligatòria (...). La conservació,</p> | <p>n) Participar en la vigilancia del cumplimiento de la escolaridad obligatoria (...). La</p> |

manteniment i vigilància dels edificis de titularitat local destinats a centres públics d'educació infantil, d'educació primària o d'educació especial.

- o) Promoció en el seu terme municipal de la participació dels ciutadans en l'ús eficient i sostenible de les tecnologies de la informació i les comunicacions.

A partir de l'article anterior la Llei 7/1985 estableix en l'article 26 que:

1. Els Municipis hauran de prestar, en tot cas, els servicis següents:

- a) En tots els municipis: enllumenat públic, cementeri, arrega de residus, neteja viària, abastiment domiciliari d'aigua potable, clavegueram, accés als nuclis de població i pavimentació de les vies públiques.
- b) En els Municipis amb població superior a 5.000 habitants, a més: parc públic, biblioteca pública i tractament de residus.
- c) En els Municipis amb població superior a 20.000 habitants, a més: protecció civil, avaluació i informació de situacions de necessitat social i l'atenció immediata a persones en situació o risc d'exclusió social, prevenció i extinció d'incendis i instal·lacions esportives d'ús públic.
- d) En els municipis amb població superior a 50.000 habitants, a més: transport col·lectiu urbà de viatgers i medi ambient urbà.

conservación, mantenimiento y vigilancia de los edificios de titularidad local destinados a centros públicos de educación infantil, de educación primaria o de educación especial.

- o) Promoción en su término municipal de la participación de los ciudadanos en el uso eficiente y sostenible de las tecnologías de la información y las comunicaciones.

A partir del artículo anterior la Ley 7/1985 establece en su artículo 26 que:

1. Los Municipios deberán prestar, en todo caso, los servicios siguientes:

- a) En todos los Municipios: alumbrado público, cementerio, recogida de residuos, limpieza viaria, abastecimiento domiciliario de agua potable, alcantarillado, acceso a los núcleos de población y pavimentación de las vías públicas.
- b) En los Municipios con población superior a 5.000 habitantes, además: parque público, biblioteca pública y tratamiento de residuos.
- c) En los Municipios con población superior a 20.000 habitantes, además: protección civil, evaluación e información de situaciones de necesidad social y la atención inmediata a personas en situación o riesgo de exclusión social, prevención y extinción de incendios e instalaciones deportivas de uso público.
- d) En los Municipios con población superior a 50.000 habitantes, además: transporte colectivo urbano de viajeros y medio ambiente urbano.

En segon lloc, la LRSAL enumera aquelles **competències que podran ser delegades** per part de l'Estat i les comunitats autònomes, per a la qual cosa s'hauran de complir els requisits que es regulen en el nou article 27 de la Llei 7/1985 . En concret, establir que seran delegables, entre altres, les competències següents:

- a) Vigilància i control de la contaminació ambiental.
- b) Protecció del medi natural.
- c) Prestació dels servicis socials, promoció de la igualtat d'oportunitats i la prevenció de la violència contra la dona.
- d) Conservació o manteniment de centres sanitaris assistencials de titularitat de la Comunitat Autònoma.
- e) Creació, manteniment i gestió de les escoles infantils d'educació de titularitat pública de primer cicle d'educació infantil.
- f) Realització d'activitats complementàries en els centres docents.
- g) Gestió d'instal·lacions culturals de titularitat de la Comunitat Autònoma o de l'Estat, amb estricta subjecció a l'abast i condicions que deriven de l'article 149.1.28.^a de la Constitució Espanyola.
- h) Gestió de les instal·lacions esportives de titularitat de la Comunitat Autònoma o de l'Estat.
- i) Inspecció i sanció d'establiments i activitats comercials.
- j) Promoció i gestió turística.

En segundo lugar, la LRSAL enumera aquellas **competencias que podrán ser delegadas** por parte del Estado y las Comunidades Autónomas, para lo que se deberán cumplir los requisitos que se regulan en el nuevo artículo 27 de la Ley 7/1985 . En concreto, establece que serán delegables, entre otras, las siguientes competencias:

- a) Vigilancia y control de la contaminación ambiental.
- b) Protección del medio natural.
- c) Prestación de los servicios sociales, promoción de la igualdad de oportunidades y la prevención de la violencia contra la mujer.
- d) Conservación o mantenimiento de centros sanitarios asistenciales de titularidad de la Comunidad Autónoma.
- e) Creación, mantenimiento y gestión de las escuelas infantiles de educación de titularidad pública de primer ciclo de educación infantil.
- f) Realización de actividades complementarias en los centros docentes.
- g) Gestión de instalaciones culturales de titularidad de la Comunidad Autónoma o del Estado, con estricta sujeción al alcance y condiciones que derivan del artículo 149.1.28.^a de la Constitución Española.
- h) Gestión de las instalaciones deportivas de titularidad de la Comunidad Autónoma o del Estado.
- i) Inspección y sanción de establecimientos y actividades comerciales.
- j) Promoción y gestión turística.

k) Comunicació, autorització, inspecció i sanció dels espectacles públics.

l) Liquidació i recaptació de tributs propis de la Comunitat Autònoma o de l'Estat.

m) Inscripció d'associacions, empreses o entitats en els registres administratius de la Comunitat Autònoma o de l'Administració de l'Estat.

n) Gestió d'oficines unificades d'informació i tramitació administrativa.

o) Cooperació amb l'Administració educativa a través dels centres associats de la Universitat Nacional d'Educació a Distància.

k) Comunicación, autorización, inspección y sanción de los espectáculos públicos.

l) Liquidación y recaudación de tributos propios de la Comunidad Autónoma o del Estado.

m) Inscripción de asociaciones, empresas o entidades en los registros administrativos de la Comunidad Autónoma o de la Administración del Estado.

n) Gestión de oficinas unificadas de información y tramitación administrativa.

o) Cooperación con la Administración educativa a través de los centros asociados de la Universidad Nacional de Educación a Distancia.

COMPETÈNCIES IMPRÒPIES

Finalment, en l'article 7 s'introdueix un nou apartat, el 4t, destinat a competències impròpies, enteses com aquelles que no són pròpies ni delegables. Es determina que només podran exercir les dites competències impròpies quan no es pose en risc la sostenibilitat financera del conjunt de la Hisenda municipal, i no s'incórrega en un supòsit d'execució simultània del mateix servici públic amb una altra Administració Pública. Respecte d'això a la Comunitat Valenciana recentment s'ha publicat l'Orde 1/2015 de 26 de maig per la qual es regula el procediment per a l'obtenció dels informes preceptius previstos en l'article 7.4. de la Llei 7/1985,LRBRL, per a l'exercici de les competències dels ens locals diferents de les pròpies i de les atribuïdes per delegació.

Este será el procedimiento que s'ha de seguir per a poder implementar aquelles actuacions i operacions que desenrotllen l'estratègia ACTUA

COMPETENCIAS IMPROPIAS

Por último, en el artículo 7 se introduce un nuevo apartado, el 4º, destinado a competencias impropias, entendidas como aquellas que no son propias ni delegables. Se determina que sólo podrán ejercer dichas competencias impropias cuando no se ponga en riesgo la sostenibilidad financiera del conjunto de la Hacienda municipal, y no se incurra en un supuesto de ejecución simultánea del mismo servicio público con otra Administración Pública. A este respecto en la Comunitat Valenciana recientemente se ha publicado la Orden 1/2015 de 26 de mayo por la se regula el procedimiento para la obtención de los informes preceptivos previstos en el artículo 7.4. de la Ley 7/1985,LRBRL, para el ejercicio de las competencias de los entes locales distintas de las propias y de las atribuidas por delegación.

Este será el procedimiento a seguir para poder implementar aquellas actuaciones y operaciones que desarrollen la estrategia ACTÚA que

que es relacionen amb les anomenades competències impròpies.

D'altra banda, considerem que este marc competencial revisat, permet a través de les competències pròpies i les competències delegades, l'efectiva posada en marxa de la present estratègia urbana integrada i sostenible per al municipi de Paterna.

Una interpretació de la reforma local a partir de paràmetres a favor d'una acció municipal flexible i ambiciosa, combinada amb l'acció de les comunitats autònomes, entesa com possible a partir dels criteris de delegació, permet establir un marc de desenrotllament legal apte per a l'execució de les polítiques públiques a escala local implícites en ACTUA.

5. ANÀLISI DELS INSTRUMENTS DE PLANIFICACIÓ EXISTENTS

Per a l'elaboració de l'anterior diagnòstic/anàlisi del municipi de Paterna que determinen els reptes de futur a afrontar per l'estratègia DUSI, hem comptat amb els instruments següents:

- Aportacions (dades, informació...) de les distintes àrees municipals implicades, departaments que normalment estan enfocats a actuacions sectorials de la seua competència, però que han assumit la seua responsabilitat com a "soci" del projecte ACTUA, amb la voluntat d'adaptar les seues propostes i recursos a una estratègia global.
- Propostes i suggeriments aportades per part dels agents econòmics i socials del municipi i de la ciutadania en general, a través dels distints processos participatius una vegada remés

se relacionan con las llamadas competencias impropias.

Por lo demás, consideramos que este marco competencial revisado, permite a través de las competencias propias y las competencias delegadas, la efectiva puesta en marcha de la presente estrategia urbana integrada y sostenible para el municipio de Paterna.

Una interpretación de la reforma local a partir de parámetros a favor de una acción municipal flexible y ambiciosa, combinada con la acción de las Comunidades Autónomas, entendida como posible a partir de los criterios de delegación, permite establecer un marco de desarrollo legal apto para la ejecución de las políticas públicas a escala local implícitas en ACTÚA.

5. ANÁLISIS DE LOS INSTRUMENTOS DE PLANIFICACIÓN EXISTENTES

Para la elaboración del anterior diagnóstico/análisis del municipio de Paterna que determinan los retos de futuro a afrontar por la estrategia DUSI, hemos contado con los siguientes instrumentos:

- Aportaciones (datos, información...) de las distintas áreas municipales implicadas, departamentos que normalmente están enfocados a actuaciones sectoriales de su competencia, pero que han asumido su responsabilidad como "socio" del proyecto ACTÚA, con la voluntad de adaptar sus propuestas y recursos a una estrategia global.
- Propuestas y sugerencias aportadas por parte de los agentes económicos y sociales del municipio y de la ciudadanía en general, a través de los distintos procesos

un diagnòstic inicial previ.

- Els Plans Estratègics, Programes sectorials d'Actuació... ja existents en el municipi de Paterna. Estos instruments s'han integrat al procés, no sols per a facilitar l'elaboració del diagnòstic com a necessari punt de partida per a l'elaboració d'ACTUA, sinó també per a l'orientació i delimitació dels objectius temàtics i les línies d'actuació.

Respecte a este últim punt, cal destacar l'existència dels següents instruments de planificació i actuació:

- a) **El Pla General d'Ordenació Urbana (PGOU)** vigent i la a proposta de nou PGOU, que sobretot a partir de l'entrada en vigor de la LLEI 5/2014, de 25 de juliol, de la Generalitat, d'Ordenació del Territori, Urbanisme i Paisatge, de la Comunitat Valenciana, pot considerar-se una estratègia integrada per al desenrotllament dels projectes de desenrotllament urbà ja que la mencionada disposició estableix en l'article 12." Millora de la qualitat de vida en les ciutats"

2. La planificació territorial i urbanística contribuirà al manteniment de la viabilitat, diversitat i vitalitat dels centres històrics i a la seua dotació d'equipaments i servicis en condicions de qualitat i suficiència.

3. L'ordenació d'usos i el disseny urbà atendran als principis d'accessibilitat universal i de mobilitat sostenible, amb un sistema de transport públic eficient, qualificat i fiable, i assegurant la comoditat per al

participativos una vez remitido un diagnóstico inicial previo.

- Los Planes Estratégicos, Programas sectoriales de Actuación... ya existentes en el municipio de Paterna. Estos instrumentos se han integrado al proceso, no sólo para facilitar la elaboración del diagnóstico como necesario punto de partida para la elaboración de ACTÚA, sino también para la orientación y delimitación de los objetivos temáticos y las líneas de actuación.

Respecto a este último punto, hay que destacar la existencia de los siguientes instrumentos de planificación y actuación:

- a) **El Plan General de Ordenación Urbana (PGOU)** vigente y la a propuesta de nuevo PGOU, que sobre todo a partir de la entrada en vigor de la LEY 5/2014, de 25 de julio, de la Generalitat, de Ordenación del Territorio, Urbanismo y Paisaje, de la Comunitat Valenciana, puede considerarse una estrategia integrada para el desarrollo de los proyectos de desarrollo urbano ya que la mencionada disposición establece en su Artículo 12." Mejora de la calidad de vida en las ciudades"

2. La planificación territorial y urbanística contribuirá al mantenimiento de la viabilidad, diversidad y vitalidad de los centros históricos y a su dotación de equipamientos y servicios en condiciones de calidad y suficiencia.

3. La ordenación de usos y el diseño urbano atenderán a los principios de accesibilidad universal y de movilidad sostenible, con un sistema de transporte público eficiente, cualificado y fiable, y asegurando la comodidad para el

trànsit de vianants i ciclista, per mitjà d'una adequada estructura i morfologia dels carrers, espais públics i seccions viàries.

4. Els nous espais públics, o la seua reforma, han de configurar la imatge urbana com el resultat d'un projecte unitari, coherent i articulats per la infraestructura verda urbana i la xarxa d'espais dotacionals. En cap cas els espais públics poden conformar-se com mer resultat residual i inconnex de les implantacions privades.

5. L'ordenació de l'edificació i del seu ús s'ajustarà a criteris d'eficiència energètica, de reducció d'emissions i residus, i a la implantació de les energies renovables.

I en l'Article 13." Cohesió social i urbanisme"

1. L'ordenació territorial i urbanística procurarà les condicions necessàries per aconseguir ciutats socialment integrades, evitant solucions espacials discriminatòries que generen àrees marginals i ambients d'exclusió social, que són contràries als valors constitucionals.

Com s'aprecia en la redacció del nou PGOU, ACTUA té un important paper a jugar i al seu torn el PGOU ha de jugar com un element articulador que integre i pose en marxa gran part de les actuacions previstes en esta Estratègia de Desenrotllament Urbà Sostenible i Integrat.

b) **El Pla Ciutat de Paterna:**
Objectiu 2015. Un pla estratègic el període d'execució del qual es va establir entre el 2012 i el 2015 amb l'objectiu general de diferenciar i posicionar a

tránsito peatonal y ciclista, mediante una adecuada estructura y morfología de las calles, espacios públicos y secciones viarias.

4. Los nuevos espacios públicos, o su reforma, deben configurar la imagen urbana como el resultado de un proyecto unitario, coherente y articulado por la infraestructura verde urbana y la red de espacios dotacionales. En ningún caso los espacios públicos pueden conformarse como mero resultado residual e inconexo de las implantaciones privadas.

5. La ordenación de la edificación y de su uso se ajustará a criterios de eficiencia energética, de reducción de emisiones y residuos, y a la implantación de las energías renovables.

Y en su Artículo 13." Cohesión social y urbanismo"

1. La ordenación territorial y urbanística procurará las condiciones necesarias para conseguir ciudades socialmente integradas, evitando soluciones espaciales discriminatorias que generen áreas marginales y ambientes de exclusión social, que son contrarias a los valores constitucionales.

Como se aprecia en la redacción del nuevo PGOU, ACTÚA tiene un importante papel a jugar y a su vez el PGOU debe jugar como un elemento articulador que integre y ponga en marcha gran parte de las actuaciones previstas en esta Estrategia de Desarrollo Urbano Sostenible e Integrado.

b) **El Plan Ciudad de Paterna:**
Objetivo 2015. Un plan estratégico cuyo periodo de ejecución se estableció entre el 2012 y el 2015 con el objetivo general de diferenciar y

Paterna com un municipi on la qualitat de vida, la competitivitat i la sostenibilitat siguen factors de diferenciació, passant de la ciutat tradicional a la ciutat innovadora per a la qual cosa s'arreglaven els objectius operatius, línies d'actuació i accions com full de ruta per al període d'execució, així com ferramentes de control i seguiment.

- c) **El Pla Municipal Integral d'Accessibilitat (PMIA)**, que va ser elaborat per la Fundació Cedat l'any 2009. El PMIA es configura com una valuosa ferramenta que ha de servir de base per a actuacions d'accessibilitat ja que realitza un estudi detallat de cada un dels edificis i vials, establint fitxes i plànols gràfics d'anàlisi, assenyalant les modificacions necessàries per a la supressió de les barreres detectades, així com el pressupost aproximat del cost d'estes.

La ciutat de Paterna ja ha dut a terme diverses actuacions en via pública per a la millora de l'accessibilitat, però queda molt per fer, ja que el cost d'adequar en la seua totalitat tota la problemàtica detectada en el PMIA és elevat.

- d) **El Pla de Mobilitat Urbana Sostenible de Paterna (PMUS)** elaborat en el 2008 per l'Ajuntament de Paterna amb l'ajuda de l'Agència Valenciana d'Energia, per a analitzar en profunditat la problemàtica associada a la mobilitat en el municipi, d'una banda, i establir una bateria de propostes i mesures encaminades a aconseguir els objectius de mobilitat sostenible plantejades per la UE i contingudes en les

posicionar a Paterna como un municipio donde la calidad de vida, la competitividad y la sostenibilidad sean factores de diferenciación, pasando de la ciudad tradicional a la ciudad innovadora para lo cual se recogían los objetivos operativos, líneas de actuación y acciones como hoja de ruta para el período de ejecución, así como herramientas de control y seguimiento.

- c) **El Plan Municipal Integral de Accesibilidad (PMIA)**, que fue elaborado por la Fundación Cedat en el año 2009. El PMIA se configura como una valiosa herramienta que debe servir de base para actuaciones de accesibilidad ya que realiza un estudio pormenorizado de cada uno de los edificios y viales, estableciendo fichas y planos gráficos de análisis, señalando las modificaciones necesarias para la supresión de las barreras detectadas, así como el presupuesto aproximado del coste de las mismas.

La ciudad de Paterna ya ha llevado a cabo diversas actuaciones en vía pública para la mejora de la accesibilidad, pero queda mucho por hacer, ya que el coste de adecuar en su totalidad toda la problemática detectada en el PMIA es elevado.

- d) **El Plan de Movilidad Urbana Sostenible de Paterna (PMUS)** elaborado en el 2008 por el Ayuntamiento de Paterna con la ayuda de la Agència Valenciana d'Energia, para analizar en profundidad la problemática asociada a la movilidad en el municipio, por un lado, y establecer una batería de propuestas y medidas encaminadas a conseguir los objetivos de movilidad sostenible planteadas por la UE y contenidas en las

Estratègies de Sostenibilitat tant de l'Estat com de la Generalitat. El PMUS es configura com una valuosa anàlisi que ha de servir de base per a actuacions de mobilitat.

- e) **L'Auditoria Ambiental del Municipi de Paterna** realitzada l'any 2007, on s'efectua una extensa anàlisi de l'entorn físic i biòtic, del sòl i els seus usos i del paisatge i els espais naturals protegits. Així mateix es fa una anàlisi de la situació dels vectors ambientals (aigua, residus, energia i aire) en el municipi de Paterna.

- f) Elaboració l'any 2008 del **Pla Acústic Municipal de Paterna**, on cal destacar l'elaboració del mapa sonor del municipi . Tant l'Auditoria com el Pla Acústic es configuren com a valuoses anàlisis que han de servir de base per a actuacions en matèria de medi ambient i sostenibilitat.

- g) L'elaboració del **Pla d'Actuació per a l'adhesió de l'Ajuntament de Paterna a l'Estratègia d'Emprenedoria i Ocupació Jove (EEEEJ)** del Govern espanyol, que descriu l'estratègia, actuacions i mesures implantades (i previstes) per l'Ajuntament de Paterna que acrediten el seu compromís amb la formació, l'emprenedoria i l'ocupació juvenil.

La simbiosi del marc general (definit pel PGOU i el Pla Ciutat) i els estudis sectorials (PMIA, PMUS, Auditoria Ambiental, Pla Acústic...) així com els plans de formació i ocupació (adhesió a l'EEEEJ), junt amb l'existència d'estructures estables de participació ciutadana, formen una

Estrategias de Sostenibilidad tanto del Estado como de la Generalitat. El PMUS se configura como un valioso análisis que debe servir de base para actuaciones de movilidad.

- e) **La Auditoría Ambiental del Municipio de Paterna** realizada en el año 2007, donde se efectúa un extenso análisis del entorno físico y biótico, del suelo y sus usos y del paisaje y los espacios naturales protegidos. Así mismo se hace un análisis de la situación de los vectores ambientales (agua, residuos, energía y aire) en el municipio de Paterna.

- f) Elaboración en el año 2008 del **Plan Acústico Municipal de Paterna** , donde hay que destacar la elaboración del mapa sonoro del municipio . Tanto la Auditoria como el Plan Acústico se configuran como valiosos análisis que deben servir de base para actuaciones en materia de medioambiente y sostenibilidad.

- g) La elaboración del **Plan de Actuación para la adhesión del Ayuntamiento de Paterna a la Estrategia de Empredimiento y Empleo Joven (EEEEJ)** del Gobierno Español, que describe la estrategia, actuaciones y medidas implantadas (y previstas) por el Ayuntamiento de Paterna que acreditan su compromiso con la formación, el emprendimiento y el empleo juvenil.

La simbiosis del marco general (definido por el PGOU y el Plan Ciudad) y los estudios sectoriales (PMIA, PMUS, Auditoria Ambiental, Plan Acústico...) así como los planes de formación y empleo (adhesión a la EEEEJ), junto con la existencia de estructuras estables de participación ciutadana, forman una

mallà coherent que ha de servir per a avançar cap a una major integració i sostenibilitat del desenrotllament urbà a partir d'ACTUA.

Per a finalitzar cal destacar que per a la delimitació de les operacions a implementar en relació a les actuacions de l'estratègia ACTUA en dos dels Barris més degradats del Municipi, disposem del Pla d'Intervenció Sociocultural del Barri de la Coma i del Pla d'Intervenció Sociocultural del Barri Santa Rita, elaborat per la Fundació Secretariado Gitano amb el finançament de l'Obra Social de La Caixa, en l'elaboració, metodologia i difusió del qual s'han incorporat importants elements d'innovació social.

6. ANÀLISI DE RISCOS.

En una estratègia com ACTUA, amb un horitzó temporal dilatat és necessària la identificació dels potencials riscos que poden suposar obstacles a l'aplicació de les mesures i accions encaminades a resoldre els problemes identificats. En este sentit hem identificat com a possibles riscos els que a continuació es descriuen de forma qualitativa:

Modificacions en la legislació i normativa d'aplicació

Que pot afectar en dos aspectes:

- En la normativa a aplicar en les actuacions: En este cas a l'hora de dissenyar les corresponents operacions sempre s'utilitzarà a màxims la legislació vigent en el moment (v.g. accessibilitat, rehabilitació...) si durant la seua implementació esta canviara s'adaptaria l'actuació a ella.

mallà coherente que debe servir para avanzar hacia una mayor integración y sostenibilidad del desarrollo urbano a partir de ACTÚA.

Para finalizar es de destacar que para la delimitación de las operaciones a implementar en relación a las actuaciones de la estrategia ACTUA en dos de los Barrios más degradados del Municipio, disponemos del Plan de Intervención Socio Cultural del Barrio de La Coma y del Plan de Intervención Socio Cultural del Barrio Santa Rita, elaborado por la Fundación Secretariado Gitano con la financiación de la Obra Social de La Caixa, en cuya elaboración, metodología y difusión se han incorporados importantes elementos de innovación social.

6. ANÁLISIS DE RIESGOS.

En una estrategia como ACTÚA, con un horizonte temporal dilatado es necesaria la identificación de los potenciales riesgos que pueden suponer obstáculos a la aplicación de las medidas y acciones encaminadas a resolver los problemas identificados. En este sentido hemos identificado como posibles riesgos los que a continuación se describen de forma cualitativa:

Modificaciones en la legislación y normativa de aplicación

Que puede afectar en dos aspectos:

- En la normativa a aplicar en las actuaciones: En este caso a la hora de diseñar las correspondientes operaciones siempre se utilizará a máximos la legislación vigente en el momento (v.g. accesibilidad, rehabilitación...) si durante su implementación ésta cambiara se adaptaría la actuación a la misma.

- En les competències locals: encara que vam veure que en l'actualitat es disposa de marc competencial en una conjuntura en què s'ha produït un canvi competencial restrictiu, si en el futur es restringira encara més, l'Ajuntament adoptaria les actuacions necessàries de cara l'obtenció de les delegacions pertinents.

Evolució de les tecnologies a aplicar

En període tan dilatat i en un context d'accelerada evolució de les TICs, l'estratègia ACTUA utilitzarà en cada moment aquella tecnologia que satisfaga de la millor manera les necessitats a cobrir per les actuacions plantejades sempre que això no impliqui un substancial augment de costos.

Qüestions relacionades amb l'àmbit polític local

Entra dins de les possibilitats que durant el període d'implementació d'ACTUA existisca un altre equip de govern diferent de l'existent en este moment amb prioritats i estratègies distintes. Per a mitigar este risc que pot afectar canvis en plantejaments a l'hora d'implementar el projecte, este s'ha dissenyat com un projecte consensuat de ciutat que s'orienta a la millora dels interessos generals (governe qui governe) on participen tots els grups polítics a través de la seua presència en el Comité de Direcció.

Problemes de solvència econòmica i financera i/o augment dels costos del projecte

En l'actualitat l'Ajuntament no té cap problema de solvència, però

- En las competencias locales: aunque vimos que en la actualidad se dispone de marco competencial en una coyuntura en la que se ha producido un cambio competencial restrictivo, si en el futuro se restringiera aún más, el Ayuntamiento adoptaría las actuaciones necesarias de cara la obtención de las delegaciones pertinentes.

Evolución de las tecnologías a aplicar

En periodo tan dilatado y en un contexto de acelerada evolución de las TICs, la estrategia ACTÚA utilizará en cada momento aquella tecnología que satisfaga de la mejor manera las necesidades a cubrir por las actuaciones planteadas siempre que ello no implique un sustancial aumento de costes.

Cuestiones relacionadas con el ámbito político local

Entra dentro de las posibilidades que durante el periodo de implementación de ACTÚA exista otro equipo de gobierno distinto al existente en este momento con prioridades y estrategias distintas. Para mitigar este riesgo que puede afectar a cambios en planteamientos a la hora de implementar el proyecto, éste se ha diseñado como un proyecto consensuado de ciudad que se orienta a la mejora de los intereses generales (gobierno quien gobierne) donde participan todos los grupos políticos a través de su presencia en el Comité de Dirección.

Problemas de solvencia económica y financiera y/o aumento de los costes del proyecto

En la actualidad el Ayuntamiento no tiene ningún problema de solvencia,

esta eventualitat es pot produir en un context de crisi que minven els ingressos municipals. Respecte d'això cal tindre en compte que d'una banda actuacions com les d'estalvi energètic disminueixen els costos per a la corporació i d'altra, l'increment d'activitat econòmica que l'estratègia propícia, incrementa els seus ingressos. No obstant això, ACTUA és una estratègia municipal global per sé, més ambiciosa i àmplia que el Pla d'Implementació per la qual cosa per a actuacions que es consideren prioritàries que patisquen un relatiu increment dels costos associats es dotarà la corresponent assignació pressupostària anual.

Possible barreres tècniques que poden dificultar la resolució dels problemes urbans i retards en el projecte, problemes en el desenrotllament operatiu de les línies d'actuació i/o escassetat de recursos humans i capacitat administrativa.

Respecte estes qüestions considerem que:

- L'existència d'instruments de planificació (PMUS, PMIA...) amb una anàlisi tècnica molt detallada dels problemes, de les actuacions a afrontar i de les solucions a adoptar que s'utilitzaran per al disseny de les corresponents operacions, han de minimitzar el risc de l'aparició de barreres tècniques i de problemes en el desenrotllament operatiu d'estes.
- D'altra banda i com veurem en l'apartat de "capacitat administrativa" l'Ajuntament de Paterna, per la seua dimensió, no té cap problema pel que fa a escassetat de recursos humans i capacitat administrativa.

pero esta eventualidad se puede producir en un contexto de crisis que mermen los ingresos municipales. A este respecto hay que tener en cuenta que por una parte actuaciones como las de ahorro energético disminuyen los costes para la corporación y por otra, el incremento de actividad económica que la estrategia propicia, incrementa sus ingresos. No obstante, ACTÚA es una estrategia municipal global per sé, más ambiciosa y amplia que el Plan de Implementación por lo que para actuaciones que se consideran prioritarias que sufran un relativo incremento de los costes asociados se dotará la correspondiente asignación presupuestaria anual.

Posible barreras técnicas que pueden dificultar la resolución de los problemas urbanos y retrasos en el proyecto, problemas en el desarrollo operativo de las líneas de actuación y/o escasez de recursos humanos y capacidad administrativa.

Respecto estas cuestiones consideramos que:

- La existencia de instrumentos de planificación (PMUS, PMIA...) con un análisis técnico muy detallado de los problemas, de las actuaciones a afrontar y de las soluciones a adoptar que se utilizarán para el diseño de las correspondientes operaciones, deben minimizar el riesgo de la aparición de barreras técnicas y de problemas en el desarrollo operativo de las mismas.
- Por otra parte y como veremos en el apartado de "capacidad administrativa" el Ayuntamiento de Paterna, por su dimensión, no tiene ningún problema en lo que respecta a escasez de recursos humanos y capacidad

administrativa.

7. DIAGNÒSTIC DE LA SITUACIÓ DE L'ÀREA URBANA. ANÀLISI DAFO

A partir de l'anterior diagnòstic podem elaborar el següent DAFO que resumix per temàtiques les debilitats i amenaces i les fortalezes i oportunitats del municipi de Paterna que es constituïx com l'àmbit d'actuació de la present estratègia DUSI.

7.1. DAFO GLOBAL DEL MUNICIPI

7. DIAGNÓSTICO DE LA SITUACIÓN DEL ÁREA URBANA. ANÁLISIS DAFO

A partir del anterior diagnóstico podemos elaborar el siguiente DAFO que resume por temáticas las debilidades y amenazas y las fortalezas y oportunidades del municipio de Paterna que se constituye como el ámbito de actuación de la presente estrategia DUSI.

7.1. DAFO GLOBAL DEL MUNICIPIO

DEBILITATS
COMUNICACIONS/ ACCESSIBILITAT/MOBILITAT
<ul style="list-style-type: none">▪ Excessiva disgregació del municipi causada per les vies de comunicació que actuen com a barreres a la comunicació interior dels distints nuclis residencials del municipi. Aïllament d'uns barris respecte a altres▪ Gran afluència de trànsit procedent de fora del municipi dirigit als pols de tracció interns: polígons industrials, zones d'oci i zones comercials▪ Augment de la congestió en duració i intensitat: augment del soroll i augment de la contaminació atmosfèrica▪ Problemes en la mobilitat interna amb vehicle privat: xarxa urbana intrincada, inexistència d'alternatives a les vies principals, congestió, escassetat de places d'aparcament, insuficiència de pàquings privats i públics▪ Dificultat d'articular un servei públic de transport racional: terme municipal ampli i inconnex, necessitat de recórrer grans distàncies, complex traçat dels carrers...▪ Deficiències en la mobilitat de vianants: existència de barreres, voreres estretes, poques zones de vianants, falta de connectivitat interna entre barris...▪ Inexistència de rutes segures de mobilitat cap als centres educatius, ni xarxa de transport escolar▪ Difícil mobilitat en bicicleta: xarxa de carril bici inconnexa i incompleta, trams amb carril bici estret, servei de bicicleta pública insuficient, orografia del terreny que no facilita el desplaçament▪ Augment del desequilibri general en els modes de mobilitat a favor del vehicle particular. Augment dels viatges per oci i compres.

FÍSQUES/MEDIAMBIENTALS

- Contaminació atmosfèrica, acústica i lumínica i generació d'un volum elevat de residus derivat de la dimensió demogràfica i l'elevat nivell d'activitat econòmica.
- Degradació del paisatge urbà per l'increment del trànsit de vehicles privats
- Falta d'aposta i incentius per l'ús de modes de mobilitat que emprin energies poc contaminants, a causa del seu elevat preu.
- Vulnerabilitat dels espais naturals del municipi. Escassa conservació

DEMOGRÀFIQUES

- Alta densitat de població en alguns barris. Dificultat en la intervenció per la dispersió de nuclis urbans i per la diversitat de grups d'edat en els distints barris.
- Elevada presència de residents no empadronats que afecta al finançament de la demanda real de servicis.
- Existència d'un significatiu percentatge de la població sense sentit de pertinença al municipi.

EDUCATIVES/FORMATIVES

- Baixa oferta pública de centres educatius sobretot en Educació Infantil i Secundària Post Obligatoria.
- Elevat percentatge de la població amb molt baix nivell educatiu
- Escàs nivell de recursos i oportunitats per a la formació de persones adultes
- Disparitat de nivells educatius entre barris
- Falta de recursos per a fer front a taxes més elevades que la mitjana en alumnat amb necessitats d'atenció a la diversitat (NEE o NCE). Elevat nivell d'absentisme escolar, no-egressió i fracàs escolar.
- Baix nivell formatiu i de qualificació dels desempleats del municipi.
- Escassetat de recursos humans i materials (v.g. aules homologades) per a poder desenrotllar accions relacionades amb la formació i l'ocupació a escala municipal.
- Elevat percentatge d'analfabetisme informàtic en la població. Baix nivell d'utilització de les TIC en la busca d'ocupació i en les seues aplicacions per a la generació d'activitat econòmica.
- Escassos mitjans i infraestructures especialment per a la formació i ús

en les TIC.

ECONÒMIQUES/SOCIALS

- Falta d'un comerç urbà amb entitat que actue com a dinamitzador econòmic del municipi. Poca propensió a la innovació en el comerç tradicional.
- Oferta millorable d'atractius que justifiquen una visita al municipi
- Greus carències d'oportunitats per a generar activitats econòmiques en determinats barris marginals amb abundants activitats informals i economia submergida que dificulten l'arrancada normalitzada del seu desenrotllament econòmic i la creació d'ocupació.
- Excessiva diversificació sectorial de l'estructura productiva i elevat nivell d'atomització de la seua dimensió que dificulta l'aparició de sinergies i l'obtenció d'economies d'escala.
- Elevat percentatge de desempleats majors de 45 anys i parats de llarga duració
- Existència de zones residencials amb excessiu percentatge de concentració de col·lectius desfavorits i marginals (la Coma, Santa Rita...). Zones urbanístiques amb segregació (ètnica/social/econòmica).
- Falta de programes socials específics per al nou perfil de persones que, sense estar en exclusió social, si que sofriren carències i no disposen de vies per a millorar la seua situació socioeconòmica.
- Elevat percentatge de població amb deutes per damunt del 33% dels seus ingressos. Elevat percentatge de població en situació de pobresa.

DOTACIONS

- Encariment dels costos d'implantació, gestió i manteniment dels servicis a causa de la disgregació territorial, que obliga a duplicar servicis i equipaments o estendre'ls a un territori ampli i fraccionat davant les demandes específiques de cada barri.
- Escassa penetració de mesures d'eficiència i d'autogeneració energètica en las instal·lacions públiques.
- Flota de vehicles municipal envellida. Necessària renovació ecològica dels vehicles elèctrics municipals

SERVICIS

- Escassa penetració dels servicis municipals a través de les TIC.

INFRAESTRUCTURES/VIVENDA

- Àrees residencials periurbanes mal dissenyades amb problemes en la dotació de servicis (Vg. escassetat de locals comercials).
- Exclusió espacial i infravivenda en certs entorns urbans amb problemes d'accés a certs servicis públics

<ul style="list-style-type: none"> ▪ Envel·liment de les edificacions a causa que la inversió en reparacions i rehabilitació es torna pràcticament inexistent per la crisi econòmica. ▪ Existència d'àrees urbanitzades en zones amb problemes greus d'inundabilitat tant per la seua proximitat a barrancs d'aigua com per l'orografia del municipi. ▪ Gran part del parc edificat és poc eficient energèticament i escassament condicionat en matèria d'accessibilitat.
--

DEBILIDADES
COMUNICACIONES/ ACCESIBILIDAD/MOVILIDAD
<ul style="list-style-type: none"> ▪ Excesiva disgregación del municipio causada por las vías de comunicación que actúan como barreras a la comunicación interior de los distintos núcleos residenciales del municipio. Aislamiento de unos barrios respecto a otros ▪ Gran afluencia de tráfico procedente de fuera del municipio dirigido a los polos de tracción internos: polígonos industriales, zonas de ocio y zonas comerciales ▪ Aumento de la congestión en duración e intensidad: aumento del ruido y aumento de la contaminación atmosférica ▪ Problemas en la movilidad interna con vehículo privado: red urbana intrincada, inexistencia de alternativas a las vías principales, congestión, escasez de plazas de aparcamiento, insuficiencia de parkings privados y públicos ▪ Dificultad de articular un servicio público de transporte racional: término municipal amplio e inconexo, necesidad de recorrer grandes distancias, complejo trazado de las calles... ▪ Deficiencias en la movilidad peatonal: existencia de barreras, aceras estrechas, pocas zonas peatonales, falta de conectividad interna entre barrios... ▪ Inexistencia de rutas seguras de movilidad hacia los centros educativos, ni red de transporte escolar ▪ Difícil movilidad en bicicleta: red de carril bici inconexa e incompleta, tramos con carril bici estrecho, servicio de bicicleta pública insuficiente, orografía del terreno que no facilita el desplazamiento ▪ Aumento del desequilibrio general en los modos de movilidad a favor del vehículo particular. Aumento de los viajes por ocio y compras.
FÍSICAS/MEDIOAMBIENTALES
<ul style="list-style-type: none"> ▪ Contaminación atmosférica, acústica y lumínica y generación de un volumen elevado de residuos derivado de la dimensión demográfica y el elevado nivel de actividad económica.

- Degradación del paisaje urbano por el incremento del tráfico de vehículos privados
- Falta de apuesta e incentivos por el uso de modos de movilidad que empleen energías poco contaminantes, debido a su elevado precio.
- Vulnerabilidad de los espacios naturales del municipio. Escasa conservación

DEMOGRÁFICAS

- Alta densidad de población en algunos barrios. Dificultad en la intervención por la dispersión de núcleos urbanos y por la diversidad de grupos de edad en los distintos barrios.
- Elevada presencia de residentes no empadronados que afecta a la financiación de la demanda real de servicios.
- Existencia de un significativo porcentaje de la población sin sentido de pertenencia al municipio.

EDUCATIVAS/FORMATIVAS

- Baja oferta pública de centros educativos sobre todo en Educación Infantil y Secundaria Post Obligatoria.
- Elevado porcentaje de la población con muy bajo nivel educativo
- Escaso nivel de recursos y oportunidades para la formación de personas adultas
- Disparidad de niveles educativos entre barrios
- Falta de recursos para hacer frente a tasas más elevadas que la media en alumnado con necesidades de atención a la diversidad (NEE o NCE). Elevado nivel de absentismo escolar, no-egresión y fracaso escolar.
- Bajo nivel formativo y de cualificación de los desempleados del municipio.
- Escasez de recursos humanos y materiales (v.g. aulas homologadas) para poder desarrollar acciones relacionadas con la formación y el empleo a escala municipal.
- Elevado porcentaje de analfabetismo informático en la población. Bajo nivel de utilización de las TIC en la búsqueda de empleo y en sus aplicaciones para la generación de actividad económica.
- Escasos medios e infraestructuras especialmente para la formación y uso en las TIC

ECONÓMICAS/SOCIALES

- Falta de un comercio urbano con entidad que actúe como dinamizador económico del municipio. Poca propensión a la innovación en el comercio tradicional.

- Oferta mejorable de atractivos que justifiquen una visita al municipio
- Graves carencias de oportunidades para generar actividades económicas en determinados barrios marginales con abundantes actividades informales y economía sumergida que dificultan el despegue normalizado de su desarrollo económico y la creación de empleo.
- Excesiva diversificación sectorial de la estructura productiva y elevado nivel de atomización de su dimensión que dificulta la aparición de sinergias y la obtención de economías de escala.
- Elevado porcentaje de desempleados mayores de 45 años y parados de largo duración
- Existencia de zonas residenciales con excesivo porcentaje de concentración de colectivos desfavorecidos y marginales (La Coma, Santa Rita...). Zonas urbanísticas con segregación (étnica/social/económica).
- Falta de programas sociales específicos para el nuevo perfil de personas que, sin estar en exclusión social, si que sufren carencias y no disponen de vías para mejorar su situación socioeconómica.
- Elevado porcentaje de población con deudas por encima del 33% de sus ingresos. Elevado porcentaje de población en situación de pobreza.

DOTACIONES

- Encarecimiento de los costes de implantación, gestión y mantenimiento de los servicios debido a la disgregación territorial, que obliga a duplicar servicios y equipamientos o extenderlos a un territorio amplio y fraccionado ante las demandas específicas de cada barrio.
- Escasa penetración de medidas de eficiencia y de autogeneración energética en las instalaciones públicas.
- Flota de vehículos municipal envejecida. Necesaria renovación ecológica de los vehículos eléctricos municipales
- .

SERVICIOS

- Escasa penetración de los servicios municipales a través de las TIC.

INFRAESTRUCTURAS/VIVIENDA

- Áreas residenciales periurbanas mal diseñadas con problemas en la dotación de servicios (Vg. escasez de locales comerciales).
- Exclusión espacial e infravivienda en ciertos entornos urbanos con problemas de acceso a ciertos servicios públicos
- Envejecimiento de las edificaciones debido a la que la inversión en reparaciones y rehabilitación se torna prácticamente inexistente por la crisis económica.
- Existencia de áreas urbanizadas en zonas con problemas graves de inundabilidad tanto por su proximidad a barrancos de agua como por la

orografia del municipio.

- Gran parte del parque edificado es poco eficiente energéticamente y escasamente acondicionado en materia de accesibilidad.

AMENACES

COMUNICACIONS/ ACCESSIBILITAT/MOBILITAT

- Context d'alta densitat i complexitat d'infraestructures territorials, cosa que el convertix en un àmbit de gran poder d'atracció de població i d'activitats que s'està convertint en un centre de servicis dotacionals i terciaris-comercials de l'àrea metropolitana de València
- Increment de disgregació dels barris generant nuclis autosuficients sense connexió entre ells.
- Necessitat de construcció de noves infraestructures vials per a respondre a la dispersió, que incentiven encara més l'ús del vehicle privat en detriment del transport públic

FÍSQUES/MEDIAMBIENTALS

- Pèrdua total de l'Horta, per falta de rendibilitat i per tant d'atractiu com a eixida laboral.

DEMOGRÀFIQUES

- El grup d'edat més nombrós que és el de 35-44 anys, d'ací a 20 anys estarà molt prop de l'edat de jubilació, per la qual cosa es produirà un substancial increment dels servicis relacionats amb la tercera edat. sanitat, infraestructura accessibles, oci i temps lliure.
- Necessitat de generar suficients oportunitats laborals per a la incorporació al mercat laboral de l'elevat percentatge de població jove del municipi.

EDUCATIVES/FORMATIVES

- Increment de la polarització de la població escolar (alumnat públic/ alumnat en la privada)
- Escassa capacitació i per tant empleabilitat per als jòvens per abandó escolar
- Bretxa digital i tecnològica des de diferents aspectes: edat, gènere, nivell cultural, nivell econòmic...

ECONÒMIQUES/SOCIALS

- Influència de l'àrea comercial de València en el consum local. Fuga de gasto cap a les grans superfícies.
- Potencial increment de situacions d'urgència econòmica per a determinats col·lectius, sobretot els desempleats de Paterna.
- Consolidació de situacions de bosses de pobresa crònica que porten a processos d'exclusió permanent a certs grups socials.
- Increment de la inseguretat associat a l'increment de situacions límit de marginalitat i exclusió social.

DOTACIONS

- Si no s'escomet l'adequat manteniment, deteriorament associat dels equipaments i edificis públics, sobretot en els barris amb infravivenda.

SERVICIS

- Increment de la "bretxa digital" que dificulte l'accés de part de la població als servicis de "Paterna Smart City"

INFRAESTRUCTURES/VIVENDA

- Deteriorament irreversible de l'estat del parc de viiendes.
- Deteriorament dels immobles catalogats o protegits per escassos recursos dels seus amos. Pèrdua del patrimoni catalogat.
- Deteriorament del patrimoni cultural.

FORTALESES

COMUNICACIONS/ ACCESSIBILITAT/MOBILITAT

- Proximitat geogràfica i limítrof amb altres localitats que compartixen problemes i busquen solucions comuns
- Proximitat i bona comunicació amb València capital
- Privilegiada situació del municipi de Paterna al nivell de comunicacions terrestres, amb ràpids accessos a eixides cap a València Madrid, Barcelona, Alacant, aeroport, port...que dota de competitivitat a les àrees industrials de la localitat.
- Climatologia favorable per a l'ús de la bicicleta i la mobilitat de vianants durant quasi tot l'any
- Disponibilitat d'un Pla de Mobilitat Urbana Sostenible (PMUS).

FÍSiques/MEDIAMBIENTALS

- Existència en el terme municipal de paratges naturals d'alt valor paisatgístic i ecològic.
- Existència d'un Catàleg de Béns i Espais Protegits del municipi de recent

<p>aprovació</p> <ul style="list-style-type: none"> ▪ Existència d'un contracte amb una empresa de servicis energètics en enllumenat públic de cara a la reducció del CO2. ▪ Existència d'una empresa mixta d'aigües amb capacitat de detecció de les zones inundables i estudi de solucions.
DEMOGRÀFIQUES
<ul style="list-style-type: none"> ▪ Població relativament jove amb una taxa de reemplaçament elevada que assegura el relleu generacional. ▪ Grandària i població de Paterna, que li permet disposar d'una massa crítica suficient per a abordar solucions novedoses i innovadores sense renunciar a un mínim de recuperació del cost.
EDUCATIVES/FORMATIVES
<ul style="list-style-type: none"> ▪ Bona dotació de Centres Educatius en els nivells de Primària, Secundària i Formació Professional. ▪ Proximitat i ràpid accés a les zones universitàries
ECONÒMIQUES/SOCIALS
<ul style="list-style-type: none"> ▪ Important sector empresarial, destacant el sector industrial on Paterna és un dels municipis amb major pes relatiu a la Comunitat Valenciana. ▪ Lideratge tecnològic gràcies al Parc tecnològic i el Parc Científic de la Universitat de València. Elevada concentració d'Instituts Tecnològics de la Xarxa Redit i Centres de transferència de R+D+i. ▪ Elevat nivell d'Associacionisme Empresarial. Coordinació amb l'Ajuntament a través de l'Asociación "Paterna, Ciutat d'Empreses". ▪ Existència d'un gran nombre d'organitzacions de caràcter privat d'iniciativa social i participació activa d'agents socials amb llarga trajectòria professional. ▪ Experiència en la implantació de programes integrals d'actuació social en el municipi. ▪ Existència d'informació i programes específics per a l'actuació integral (ICI) en els barris més desfavorits (La Coma, Santa Rita...) ▪ Existència d'un projecte d'atenció especialitzada en immigració (AMICS)
DOTACIONS
<ul style="list-style-type: none"> ▪ Existència de servicis administratius: Ciutat de la Justícia, Registre de la Propietat, Tresoreria de la Seguretat Social, Parc de Bombers. ▪ Elevat nivell de places hoteleres situades fonamentalment en les zones industrials.

SERVICIS
<ul style="list-style-type: none"> Existència de clàusules socials en la contractació pública i bonificacions fiscaes amb compromisos de contractació. Existència de l'Agència Municipal de Col·locació.
INFRAESTRUCTURES/VIVENDA
<ul style="list-style-type: none"> Existència del Pla Municipal Integral d'Accessibilitat (PMIA) en el municipi.

OPORTUNITATS
COMUNICACIONS/ ACCESSIBILITAT/MOBILITAT
<ul style="list-style-type: none"> Redacció d'un nou PGOU en el qual es plasmen les directrius urbanístiques necessàries per a corregir les debilitats i previndre les amenaces mencionades, així com també els canvis de filosofia quant al model de mobilitat que busca el municipi, que ha de ser coherent amb el concepte de desenrotllament sostenible que es pretén. Millora de la xarxa vial per a incrementar la connectivitat interna Optimització de transport intraurbà migrant cap a modes més sostenibles, accessibles i inclusius. Interconnexió de les diferents àrees urbanes mitjançant corredors verds enllaçant les diferents zones verdes existents a Paterna. Incorporació de nous criteris de mobilitat sostenible en el disseny dels nou carrers.
FÍSiques/MEDIAMBIENTALS
<ul style="list-style-type: none"> Gran potencialitat d'implementació de mesures d'eficiència energètica tant en edificis públics, vivendes i empreses. Generació d'energia mitjançant renovables. Possibilitat de valoritzar els productes generats en els treballs forestals del bosc de la Vallesa i les restes de poda tant municipal com privat en l'Ecoparc. Implementar el Pla Acústic Municipal. Incrementar les accions d'educació ambiental. Aprofitar la creixent demanda social d'unir esport i naturalesa. Introducció de clàusules medioambientals en la contractació pública.
DEMOGRÀFIQUES
<ul style="list-style-type: none"> Reducció de la pressió demogràfica si es manté la taxa de creixement poblacional dels últims anys. Població relativament jove amb major capacitat d'adaptació i aprenentatge cap a noves formes de treball i activitats laborals així com la utilització

de les TIC en el context d'una "Paterna Smart City".

EDUCATIVES/FORMATIVES

- Existència d'un gran nombre d'empreses en la localitat, que possibiliten el desenvolupament de pràctiques formatives i la implantació de la Formació professional Dual.
- Acostament del món del treball a l'oferta formativa.
- Foment de l'esperit empresarial i de l'autoocupació i els seus valors (estima, capacitat creativa, esforç...) en tots els nivells educatius. Coordinació amb els Centres Formatius.
- Increment d'un 75 % de les places públiques a ofertar en Formació Professional. Implantació de la FP Dual.
- Motivació entre els joves per les TIC i conscienciació de la importància de la formació per a l'ocupació.
- Incrementar la interrelació/coordinació entre Servicis Socials-Educació-Ocupació-Promoció Econòmica.

ECONÒMIQUES/SOCIALS

- Canalitzar cap a l'autoocupació l'elevat nivell d'esperit emprenedor dels ciutadans de Paterna, sobretot a través de la generació d'activitats econòmiques en aquells barris amb una escassa dotació comercial i de servicis personals (la Coma, Santa Rita...)
- Existència d'un significatiu gasto comercialitzable potencial per nivell demogràfic i relativa baixa dotació comercial per a
- Potenciar i incrementar la imatge de Paterna com un municipi innovador i modern que possibiliti la captació d'activitats empresarials relacionades amb la R+D+i i servicis d'alt valor afegit amb baix impacte ambiental. Potenciació de la marca "Paterna, Ciutat d'Empreses".
- Generar vincles efectius de col·laboració entre les entitats de R+D+i instal·lades en el Parc Tecnològic i en el parque Científic i les empreses de Paterna.
- Incrementar la importància del comerç majorista i activitats logístiques aprofitant la ubicació estratègica del municipi i la seua excel·lent xarxa de comunicacions.
- Foment i desenvolupament del Turisme Industrial i de Negocis utilitzant el patrimoni industrial rehabilitat (molins) i l'oferta industrial i tecnològica del municipi.
- Potenciar l'atractiu del Parc Natural del Túria com a reclam turístic.
- Elevat nivell d'activitat econòmica i nombre d'empreses que, davant una reactivació, possibiliti la creació de nous llocs de treball a través d'adequades polítiques actives d'ocupació que aconseguisquen adequació entre les necessitats reals de les empreses i la qualificació dels nostres desempleats i els/les nostres joves.

- Vigència del nou Pla Nacional d'Inclusió Social (2013-2016).
- Creixent conscienciació tant de la ciutadania de Paterna com dels polítics de la necessitat d'implementar polítiques socials que milloren la situació socioeconòmica dels veïns.
- Creació de l'Observatori Municipal de la Convivència i d'espais de trobada intercultural.
- Potenciar l'estructura participativa veïnal i dels agents socioeconòmics del municipi.

DOTACIONS

- Aprofitament de les infraestructures hoteleres del municipi amb distintes iniciatives: culturals, esportives, mediambientals, turisme industrial/negocis.

SERVICIS

- Aprofitar el potencial de les TIC per a millorar els servicis, la mobilitat, l'accessibilitat de la població entesa en sentit ampli, la participació ciutadana i la governança, tot això en línia amb el concepte de "smart city".

INFRAESTRUCTURES/VIVIENDA

- Foment i implantació de la cultura de la rehabilitació enfront de la primera construcció.
- Existència de sòl per al desenerotllament d'espais públics i equipaments socials (llocs de trobada i socialització)

Per últim ressaltar que considerem com una gran oportunitat la mateixa elaboració del present projecte, que ha suposat la sintetització i estructuració en un sol document de la problemàtica integral del nostre municipi i la possibilitat de ser beneficiaris de la subvenció FEDER que permetria escomete aquelles línies d'actuació establides en l'estratègia ACTÚA que normalment quedarien fora pel seu excessiu cost.

AMENAZAS

COMUNICACIONES/ ACCESIBILIDAD/MOVILIDAD

- Contexto de alta densidad y complejidad de infraestructuras territoriales, lo que lo convierte en un ámbito de gran poder de atracción de población y de actividades que se está convirtiendo en un centro de servicios dotacionales y terciarios-comerciales del área metropolitana de Valencia
- Incremento de disgregación de los barrios generando núcleos autosuficientes sin conexión entre ellos.
- Necesidad de construcción de nuevas infraestructuras viales para responder a

la dispersión, que incentivan aún más el uso del vehículo privado en detrimento del transporte público
FISICAS/MEDIOAMBIENTALES
<ul style="list-style-type: none"> ▪ Pérdida total de La Huerta, por falta de rentabilidad y por tato de atractivo como salida laboral.
DEMOGRAFICAS
<ul style="list-style-type: none"> ▪ El grupo de edad más numeroso que es el de 35-44 años, dentro de 20 años estará muy cerca de la edad de jubilación, por lo que se producirá un sustancial incremento de los servicios relacionados con la tercera edad. sanidad, infraestructura accesibles, ocio y tiempo libre. ▪ Necesidad de generar suficientes oportunidades laborales para la incorporación al mercado laboral del elevado porcentaje de población joven del municipio.
EDUCATIVAS/FORMATIVAS
<ul style="list-style-type: none"> ▪ Incremento de la polarización de la población escolar (alumnado público/alumnado en la privada) ▪ Escasa capacitación y por tanto empleabilidad para los jóvenes por abandono escolar ▪ Brecha digital y tecnológica desde diferentes aspectos: edad, género, nivel cultural, nivel económico...
ECONÓMICAS/SOCIALES
<ul style="list-style-type: none"> ▪ Influencia del área comercial de la Valencia en el consumo local. Fuga de gasto hacia las grandes superficies. ▪ Potencial incremento de situaciones de urgencia económica para determinados colectivos, sobre todo los desempleados de Paterna ▪ Consolidación de situaciones de bolsas de pobreza crónica que lleven a procesos de exclusión permanente a ciertos grupos sociales. ▪ Incremento de la inseguridad asociado al incremento de situaciones límite de marginalidad y exclusión social
DOTACIONES
<ul style="list-style-type: none"> ▪ Si no se acomete el adecuado mantenimiento, deterioro asociado de los equipamientos y edificios públicos, sobre todo en los barrios con infravivienda.
SERVICIOS
<ul style="list-style-type: none"> ▪ Incremento de la "brecha digital" que dificulte el acceso de parte de la población a los servicios de "Paterna Smart City"

INFRAESTRUCTURAS/VIVIENDA

- Deterioro irreversible del estado del parque de viviendas.
- Deterioro de los inmuebles catalogados o protegidos por escasos recursos de sus dueños. Pérdida del patrimonio catalogado
- Deterioro del patrimonio cultural

FORTALEZAS

COMUNICACIONES/ ACCESIBILIDAD/MOVILIDAD

- Cercanía geográfica y colindancia con otras localidades que comparten problemas y buscan soluciones comunes
- Cercanía y buena comunicación con Valencia capital
- Privilegiada situación del municipio de Paterna al nivel de comunicaciones terrestres, con rápidos accesos a salidas hacia Valencia Madrid, Barcelona, Alicante, aeropuerto, puerto...que dota de competitividad a las áreas industriales de la localidad.
- Climatología favorable para el uso de la bicicleta y la movilidad peatonal durante casi todo el año
- Disponibilidad de un Plan de Movilidad Urbana Sostenible (PMUS).

FÍSICAS/MEDIOAMBIENTALES

- Existencia en el término municipal de parajes naturales de alto valor paisajístico y ecológico.
- Existencia de un Catálogo de Bienes y Espacios Protegidos del municipio de reciente aprobación
- Existencia de un contrato con una empresa de servicios energéticos en alumbrado público de cara a la reducción del CO2.
- Existencia de una empresa mixta de aguas con capacidad de detección de las zonas inundables y estudio de soluciones.

DEMOGRÁFICAS

- Población relativamente joven con una tasa de reemplazo elevada que asegura el relevo generacional.
- Tamaño y población de Paterna, que le permite disponer de una masa crítica suficiente para abordar soluciones novedosas e innovadores sin renunciar a

un mínimo de recuperación del coste.

EDUCATIVAS/FORMATIVAS

- Buena dotación de Centros Educativos en los niveles de Primaria, Secundaria y Formación Profesional.
- Cercanía y rápido acceso a la zonas universitarias

ECONÓMICAS/SOCIALES

- Importante sector empresarial, destacando el sector industrial donde Paterna es uno de los municipios con mayor peso relativo en la Comunitat Valenciana.
- Liderazgo tecnológico gracias al Parque tecnológico y el Parque Científico de la Universidad de Valencia. Elevada concentración de Institutos Tecnológicos de la Red Redit y Centros de transferencia de I+D+i.
- Elevado nivel de Asociacionismo Empresarial. Coordinación con el Ayuntamiento a través de la Asociación "Paterna, Ciudad de Empresas".
- Existencia de un gran número de organizaciones de carácter privado de iniciativa social y participación activa de agentes sociales con larga trayectoria profesional.
- Experiencia en la implantación de programas integrales de actuación social en el municipio
- Existencia de información y programas específicos para la actuación integral (ICI) en los barrios más desfavorecidos (La Coma, Santa Rita...)
- Existencia de un proyecto de atención especializada en inmigración (AMICS)

DOTACIONES

- Existencia de servicios administrativos: Ciudad de la Justicia, Registro de la Propiedad, Tesorería de la Seguridad Social, Parque de Bomberos.
- Elevado nivel de plazas hoteleras situadas fundamentalmente en las zonas industriales.

SERVICIOS

- Existencia de cláusulas sociales en la contratación pública y bonificaciones fiscales con compromisos de contratación
- Existencia de la Agencia Municipal de Colocación.

INFRAESTRUCTURAS/VIVIENDA

- Existencia del Plan Municipal Integral de Accesibilidad (PMIA) en el municipio

OPORTUNIDADES	
COMUNICACIONES/ ACCESIBILIDAD/MOVILIDAD	
<ul style="list-style-type: none"> ▪ Redacción de un nuevo PGOU en el que se plasmen las directrices urbanísticas necesarias para corregir las debilidades y prevenir las amenazas mencionadas, así como también los cambios de filosofía en cuanto al modelo de movilidad que busca el municipio, que debe ser coherente con el concepto de desarrollo sostenible que se pretende. ▪ Mejora de la red vial para incrementar la conectividad interna ▪ Optimización de transporte intraurbano migrando hacia modos más sostenibles, accesibles e inclusivos. ▪ Interconexión de las diferentes áreas urbanas mediante corredores verdes enlazando las diferentes zonas verdes existentes en Paterna. ▪ Incorporación de nuevos criterios de movilidad sostenible en el diseño de las nuevas calles. 	
FÍSICAS/MEDIOAMBIENTALES	
<ul style="list-style-type: none"> ▪ Gran potencialidad de implementación de medidas de eficiencia energética tanto en edificios públicos, viviendas y empresas. Generación de energía mediante renovables. ▪ Posibilidad de valorizar los productos generados en los trabajos forestales del bosque de La Vallesa y los restos de poda tanto municipal como privados en el Ecoparque. ▪ Implementar el Plan Acústico Municipal ▪ Incrementar las acciones de educación ambiental ▪ Aprovechar la creciente demanda social de aunar deporte y naturaleza. ▪ Introducción de cláusulas medioambientales en la contratación pública 	
DEMOGRÁFICAS	
<ul style="list-style-type: none"> ▪ Reducción de la presión demográfica si se mantiene la tasa de crecimiento poblacional de los últimos años. ▪ Población relativamente joven con mayor capacidad de adaptación y aprendizaje hacia nuevas formas de trabajo y actividades laborales así como la utilización de las TIC en el contexto de una "Paterna Smart City". 	
EDUCATIVAS/FORMATIVAS	
<ul style="list-style-type: none"> ▪ Existencia de una gran numero de empresas en la localidad, que posibilitan el desarrollo de practicas formativas y la implantación de la Formación profesional Dual. ▪ Acercamiento del mundo del trabajo a la oferta formativa. ▪ Fomento del espíritu empresarial y del autoempleo y sus valores (estima, capacidad creativa, esfuerzo...) en todos los niveles educativos. Coordinación con los Centros Formativos 	

- Incremento de un 75 % de las plazas públicas a ofertar en Formación Profesional. Implantación de la FP Dual
- Motivación entre los jóvenes por las TIC y concienciación de la importancia de la formación para el empleo.
- Incrementar la interrelación/coordiación entre Servicios Sociales-Educación-Empleo-Promoción Económica

ECONÓMICAS/SOCIALES

- Canalizar hacia el autoempleo el elevado nivel de espíritu emprendedor de los ciudadanos de Paterna, sobre todo a través de la generación de actividades económicas en aquellos barrios con una escasa dotación comercial y de servicios personales (La Coma, Santa Rita...)
- Existencia de un significativo gasto comercializable potencial por nivel demográfico y relativa baja dotación comercial para
- Potenciar e incrementar la imagen de Paterna como un municipio innovador y moderno que posibilite la captación de actividades empresariales relacionadas con la I+D+i y servicios de alto valor añadido con bajo impacto ambiental. Potenciación de la marca "Paterna, Ciudad de Empresas".
- Generar vínculos efectivos de colaboración entre las entidades de I+D+i instaladas en el Parque Tecnológico y en el parque Científico y las empresas de Paterna.
- Incrementar la importancia del comercio mayorista y actividades logísticas aprovechando la ubicación estratégica del municipio y su excelente red de comunicaciones.
- Fomento y desarrollo del Turismo Industrial y de Negocios utilizando el patrimonio industrial rehabilitado (molinos) y la oferta industrial y tecnológica del municipio
- Potenciar el atractivo del Parque Natural del Turia como reclamo turístico
- Elevado nivel de actividad económica y número de empresas que, ante una reactivación, posibilite la creación de nuevos puestos de trabajo a través de adecuadas políticas activas de empleo que logren adecuación entre las necesidades reales de las empresas y la cualificación de nuestros desempleados y nuestros/as jóvenes.
- Vigencia del nuevo Plan Nacional de Inclusión Social (2013-2016)
- Creciente concienciación tanto de la ciudadanía de Paterna como de los políticos de la necesidad de implementar políticas sociales que mejoren la situación socioeconómica de los vecinos.
- Creación del Observatorio Municipal de la Convivencia y de espacios de encuentro intercultural.
- Potenciar la estructura participativa vecinal y de los agentes socioeconómicos del municipio.

DOTACIONES

- Aprovechamiento de las infraestructuras hoteleras del municipio con distintas iniciativas: culturales, deportivas, medioambientales, turismo industrial/negocios

SERVICIOS

- Aprovechar el potencial de las TIC para mejorar los servicios, la movilidad, la accesibilidad de la población entendida en sentido amplio, la participación ciudadana y la gobernanza, todo ello en línea con el concepto de "smart city".

INFRAESTRUCTURAS/VIVIENDA

- Fomento e implantación de la cultura de la rehabilitación frente a la primera construcción
- Existencia de suelo para el desarrollo de espacios públicos y equipamientos sociales (lugares de encuentro y socialización)

Por último resaltar que consideramos como una gran oportunidad la propia elaboración del presente proyecto, que ha supuesto la sintetización y estructuración en un solo documento de la problemática integral de nuestro municipio y la posibilidad de ser beneficiarios de la subvención FEDER que permitiría acometer aquellas líneas de actuación establecidas en la estrategia ACTÚA que normalmente quedarían fuera por su excesivo coste.

7.2. DAFO DE LES ZONES PRIORITÀRIES D'ACTUACIÓ

Hem considerat d'interés per al projecte, la inclusió d'un DAFO específic per al Barri de La Coma i el Barri de Santa Rita, zones que com hem vist en l'anàlisi de la problemàtica en el DAFO anterior, a més dels reptes globals, presenten una problemàtica socioeconòmica específica i un nivell de degradació urbà i residencial superior a la resta de barris de Paterna que es reflectiren en les línies d'actuació proposades, sobretot les corresponents a l'Objectiu Temàtic 9.

DEBILITATS	AMENACES
<p>FÍSIQUES I URBANÍSTIQUES</p> <ul style="list-style-type: none">Desenrotllament urbanístic i xarxa vial poc racional i no adaptada a les necessitats dels residents, amb una grandària de vivenda per habitant reduït.Falta d'espais públics i equipaments adequats per a desenrotllar activitats socials i de convivència.Existència de terrenys sense urbanitzar i sense ús determinat, com a focus d'abocaments incontrolats i comportaments incívics que porten a un deteriorament físic important dels espais comuns.Carència de llocs de trobada i socialització.Deteriorament de l'entorn mediambiental immediat a causa de conductes poc cíviques. <p>ECONÒMIQUES I LABORALS</p> <ul style="list-style-type: none">Greus carències de teixit econòmic que fan particularment difícil l'arrancada normalitzada del seu desenrotllament econòmic. La quasi total inexistència de comerç (la Coma) o el seu baix nivell (Santa Rita) constitueix una greu dificultat	<p>FÍSIQUES I URBANÍSTIQUES</p> <ul style="list-style-type: none">Deteriorament greu dels espais públics i vivendes, a causa de la impossibilitat econòmica per part dels residents de realitzar un adequat manteniment .Discriminació urbanística en qualitat d'obra respecte als barris i àrees contigües. <p>ECONÒMIQUES I LABORALS</p> <ul style="list-style-type: none">Increment de la marginalitat i activitats informals com a resposta a les bosses de pobresa.Deslocalització de les poques activitats empresarials i comercials normalitzades existents.Increment en la pèrdua de capacitacions i ocupabilitat per part d'un sector important de la població, principalment jòvens i dones.Desestructuració del teixit social-civil i fragmentació d'este en xicotets col·lectius agrupats per afinitats ètniques i/o

<p>per al desenrotllament d'oportunitats.</p> <ul style="list-style-type: none"> Concentració d'un elevat índex de desocupació particularment agut entre els joves. Açò afecta la seua autoestima personal i afavorix l'aparició d'inadaptacions socials i marginacions evitables. Percentatge molt elevat de la població activa i inactiva enquadrada en grups de greu risc d'exclusió o baixa ocupabilitat (joves i dones amb tercers a càrrec seu, baix nivell formatiu, baixa mobilitat, etc.). Problemàtica específica dels majors de 45 anys. Desocupació de llarga duració. Mercat de treball precari i poc especialitzat, associat perfils laborals de baixa qualificació.. Abundància d'economia submergida i activitats informals amb un nivell de competitivitat molt baix, amb una escassa capacitat d'adaptació i generació d'ocupació. Poca implantació i falta de coneixement sobre les noves tecnologies de la informació i la seua aplicació en el món empresarial i laboral. Alt nivell de "bretxa digital" Nivells de renda per capita sensiblement inferiors a la resta del municipi, amb importants bosses de pobresa i gran debilitat de la societat civil, que redunda en comportaments incívics amb l'entorn. <p>D'INTEGRACIÓ SOCIAL</p> <ul style="list-style-type: none"> Nivells d'instrucció mitjans molt baixos, amb un nivell de fracàs escolar elevat i un alt grau de conductes "marginals" associades. No es disposen de suficients ferramentes i recursos per a treballar amb una certa proporció i equilibri contra els greus problemes educatius: absentisme escolar, falta de qualificació.... 	<p>familiars.</p> <ul style="list-style-type: none"> Dualització: famílies normalitzades amb ocupació normalitzada enfront de famílies desestructurades amb poca cultura de treball, economia submergida i requerides de normalització laboral. <p>D'INTEGRACIÓ SOCIAL</p> <ul style="list-style-type: none"> Abandonament del barri per part dels nuclis familiars potencialment articuladors de la vida social d'ell Increment de la percepció d'aïllament, amb el conseqüent increment de l'ús del Barri com a territori refugi marginal per a activitats il·lícites. Bloqueig dels servicis i estructures d'atenció social, a causa del flux constant de persones en greu risc d'exclusió i/o situacions de marginalitat. Increment de la immigració no normalitzada i amb distints hàbits socials i laborals. Reducció de la implicació per part de la base social. Sensació que són "sempre els mateixos els que treballen". Cansament, desànim dels "líders".
--	--

<ul style="list-style-type: none"> ▪ Dificultats pròpies de barris que no compartixen identitats socials i alimenten una mentalitat individual de supervivència. ▪ Excessiu nivell d'assistencialisme. Alt índex de subsidis que genera com a debilitat una mentalitat dependent de les Administracions Públiques que s'ha generat amb polítiques de subvencions sense programes d'inserció. ▪ Existència d'abundants circuits de marginalització i exclusió, associats a situacions de pobresa extrema. ▪ Situació demogràfica desequilibrada, amb una població molt jove, segmentada en grups socials de distinta procedència i baixa integració, amb dificultats en la convivència entre grups ètnics. ▪ Territori-refugi de moviments migratoris metropolitans, amb escassos recursos econòmics i personals i augment de diferències socioeconòmiques i desvertebració social. ▪ El sentir dels veïns sobre les dificultats per a accedir als servicis municipals. 	
FORTALESES	OPORTUNITATS
<p>SOCIOECONÒMIQUES</p> <ul style="list-style-type: none"> ▪ Gran capacitat d'iniciativa d'un sector de la població que s'orienta cap a l'economia social (cooperatives) i sobretot, cap a l'economia informal. ▪ Població jove amb una major capacitat d'adaptació i aprenentatge cap a noves formes de treball i activitats laborals ▪ Població suficient per a la creació d'activitat econòmica. 	<ul style="list-style-type: none"> ▪ Oportunitats tant pel que fa a la població activa, que és superior a la mitjana, com a l'existència d'una població jove com a reserva de potencials empleats i emprenedors. ▪ Desenerotllament d'actuacions urbanístiques i d'un entorn de zones verdes i vials que siga atractiu per als residents i no residents del barri, que incrementaria el volum de persones visitants del barri.. ▪ Posada en marxa de noves activitats relacionades amb

<p>Existència de demanda de béns i servicis no coberta endògenament.</p> <p>D'INTEGRACIÓ I SOCIAL</p> <ul style="list-style-type: none"> ▪ Interés de la població de superar els dèficits socials i econòmics, "normalitzant" la seua situació respecte de la resta de districtes de Paterna. ▪ Existència de Plans d'Intervenció Sociocultural (ICI) en ambdós Barris elaborats d'una forma altament participativa, amb descripció i desenrotllament de mesures i actuacions. ▪ Barris lluitadors i reivindicatius. En general, alt grau d'implicació de la gent. Existència de líders. <p>FÍSIQUES I URBANÍSTIQUES</p> <ul style="list-style-type: none"> ▪ Existència de zones lliures per al desenrotllament d'espais públics i equipaments socials i econòmics per a descongestionar els barris 	<p>l'atenció del medi ambient, així com de noves qualificacions per a activitats econòmiques per a donar resposta a les necessitats socials del barri.</p> <ul style="list-style-type: none"> ▪ Augment de la demanda potencial de servicis per l'increment de població de les noves zones residencials contigües. ▪ Desenerotllament de la xarxa vial i de transports que incrementa la connectivitat del barri amb el seu entorn més immediat i la resta de l'Àrea Metropolitana: tramvia, transport municipal, sobretot en el cas de la Coma.
--	--

7.2. DAFO DE LAS ZONAS PRIORITARIAS DE ACTUACIÓN

Hemos considerado de interés para el proyecto, la inclusión de un DAFO específico para el Barrio de La Coma y el Barrio de Santa Rita, zonas que como hemos visto en el análisis de la problemática en el DAFO anterior, además de los retos globales, presentan una problemática socioeconómica específica y un nivel de degradación urbano y residencial superior al resto de barrios de Paterna que se reflejaran en las líneas de actuación propuestas, sobre todo las correspondientes al Objetivo Temático 9.

DEBILIDADES	AMENAZAS
<p>FÍSICAS Y URBANÍSTICAS</p> <ul style="list-style-type: none">▪ Desarrollo urbanístico y red vial poco racional y no adaptada a las necesidades de los residentes, con un tamaño de vivienda por habitante reducido.▪ Falta de espacios públicos y equipamientos adecuados para desarrollar actividades sociales y de convivencia.▪ Existencia de terrenos sin urbanizar y sin uso determinado, como focos de vertidos incontrolados y comportamientos incívicos que llevan a un deterioro físico importante de los espacios comunes.▪ Carencia de lugares de encuentro y socialización.▪ Deterioro del entorno medioambiental inmediato debido a conductas poco cívicas. <p>ECONÓMICAS Y LABORALES</p> <ul style="list-style-type: none">▪ Graves carencias de tejido económico que hacen particularmente difícil el despegue normalizado de su desarrollo económico. La casi total inexistencia de comercio (La Coma) o su bajo nivel (Santa Rita)	<p>FÍSICAS Y URBANÍSTICAS</p> <ul style="list-style-type: none">▪ Deterioro grave de los espacios públicos y viviendas, debido a la imposibilidad económica por parte de los residentes de realizar un adecuado mantenimiento .▪ Discriminación urbanística en calidad de obra respecto a los barrios y áreas colindantes. <p>ECONÓMICAS Y LABORALES</p> <ul style="list-style-type: none">▪ Incremento de la marginalidad y actividades informales como respuesta a las bolsas de pobreza.▪ Deslocalización de las pocas actividades empresariales y comerciales normalizadas existentes.▪ Incremento en la pérdida de capacitaciones y empleabilidad por parte de un sector importante de la población, principalmente jóvenes y mujeres.▪ Desestructuración del tejido social-civil y fragmentación de éste en pequeños colectivos agrupados por afinidades étnicas y/o familiares.

<p>constituye una grave dificultad para el desarrollo de oportunidades.</p> <ul style="list-style-type: none"> ▪ Concentración de un elevado índice de desempleo particularmente agudo entre los jóvenes. Esto afecta a su autoestima personal y favorece la aparición de inadaptaciones sociales y marginaciones evitables. ▪ Porcentaje muy elevado de la población activa e inactiva encuadrada en grupos de grave riesgo de exclusión o baja empleabilidad (jóvenes y mujeres con terceros a su cargo, bajo nivel formativo, baja movilidad, etc.). ▪ Problemática específica de los mayores de 45 años. Desempleo de larga duración. ▪ Mercado de trabajo precario y poco especializado, asociado perfiles laborales de baja cualificación.. ▪ Abundancia de economía sumergida y actividades informales con un nivel de competitividad muy bajo, con una escasa capacidad de adaptación y generación de empleo. ▪ Poca implantación y falta de conocimiento sobre las nuevas tecnologías de la información y su aplicación en el mundo empresarial y laboral. Alto nivel de "brecha digital" ▪ Niveles de renta per cápita sensiblemente inferiores al resto del municipio, con importantes bolsas de pobreza y gran debilidad de la sociedad civil, que redundan en comportamientos incívicos con el entorno. 	<ul style="list-style-type: none"> ▪ Dualización: familias normalizadas con empleo normalizado frente a familias desestructuradas con poca cultura de trabajo, economía sumergida y requeridas de normalización laboral. <p>DE INTEGRACIÓN SOCIAL</p> <ul style="list-style-type: none"> ▪ Abandono del barrio por parte de los núcleos familiares potencialmente articuladores de la vida social del mismo ▪ Incremento de la percepción de aislamiento, con el consecuente incremento del uso del Barrio como territorio refugio marginal para actividades ilícitas. ▪ Bloqueo de los servicios y estructuras de atención social, debido al flujo constante de personas en grave riesgo de exclusión y/o situaciones de marginalidad. ▪ Incremento de la inmigración no normalizada y con distintos hábitos sociales y laborales. ▪ Reducción de la implicación por parte de la base social. Sensación de que son "siempre los mismos los que trabajan". Cansancio, desánimo de los "líderes".
<p>DE INTEGRACIÓN SOCIAL</p> <ul style="list-style-type: none"> ▪ Niveles de instrucción medios muy bajos, con un nivel de fracaso escolar elevado y un alto grado de conductas "marginales" asociadas. ▪ No se disponen de suficientes herramientas y recursos para trabajar con cierta proporción y equilibrio contra 	

<p>los graves problemas educativos: absentismo escolar, falta de cualificación....</p> <ul style="list-style-type: none"> ▪ Dificultades propias de Barrios que, no comparten identidades sociales y alimentan una mentalidad individual de supervivencia. ▪ Excesivo nivel de asistencialismo. Alto índice de subsidios que genera como debilidad una mentalidad dependiente de las Administraciones Públicas que se ha generado con políticas de subvenciones sin programas de inserción. ▪ Existencia de abundantes circuitos de marginalización y exclusión, asociados a situaciones de pobreza extrema. ▪ Situación demográfica desequilibrada, con una población muy joven, segmentada en grupos sociales de distinta procedencia y baja integración, con dificultades en la convivencia entre grupos étnicos. ▪ Territorio-refugio de movimientos migratorios metropolitanos, con escasos recursos económicos y personales y aumento de diferencias socioeconómicas y desvertebración social. ▪ El sentir de los vecinos sobre las dificultades para acceder a los servicios municipales. 	
FORTALEZAS	OPORTUNIDADES
<p>SOCIOECONÓMICAS</p> <ul style="list-style-type: none"> ▪ Gran capacidad de iniciativa de un sector de la población que se orienta hacia la economía social (cooperativas) y sobre todo, hacia la economía informal. ▪ Población joven con una mayor capacidad de adaptación y aprendizaje hacia nuevas formas de trabajo y actividades laborales ▪ Población suficiente para la creación de actividad 	<ul style="list-style-type: none"> ▪ Grandes oportunidades tanto en lo que se refiere a la población activa, que es superior a la media, como a la existencia de una población joven como reserva de potenciales empleados y emprendedores. ▪ Desarrollo de actuaciones urbanísticas y de un entorno de zonas verdes y viales que sea atractivo para los residentes y no residentes del barrio, que incrementaría el volumen de personas visitantes del barrio..

<p>económica. Existencia de demanda de bienes y servicios no cubierta endógenamente.</p> <p>DE INTEGRACIÓN Y SOCIAL</p> <ul style="list-style-type: none">▪ Interés de la población de superar los déficits sociales y económicos, "normalizando" su situación respecto del resto de distritos de Paterna.▪ Existencia de Planes de Intervención Sociocultural (ICI) en ambos Barrios elaborados de una forma altamente participativa, con descripción y desarrollo de medidas y actuaciones.▪ Barrios luchadores y reivindicativos. En general, alto grado de implicación de la gente. Existencia de líderes. <p>FÍSICAS Y URBANÍSTICAS</p> <ul style="list-style-type: none">▪ Existencia de zonas libres para el desarrollo de espacios públicos y equipamientos sociales y económicos para descongestionar los barrios	<ul style="list-style-type: none">▪ Puesta en marcha de nuevas actividades relacionadas con el cuidado del medio ambiente, así como de nuevas calificaciones para actividades económicas para dar respuesta a las necesidades sociales del barrio.▪ Aumento de la demanda potencial de servicios por el incremento de población de las nuevas zonas residenciales colindantes.▪ Desarrollo de la red vial y de transportes que incrementa la conectividad del barrio con su entorno más inmediato y el resto del Área Metropolitana: tranvía, transporte municipal, sobre todo en el caso de La Coma.
--	---

7.3. RESULTATS ESPERATS DE L'ESTRATÈGIA "ACTUA"

Amb el present Projecte ACTUA el que es pretén és articular i potenciar les actuacions de l'Ajuntament orientades a afavorir la regeneració urbana i social de la nostra localitat a través de la formulació d'una estratègia sostenible, equilibrada i coherent, amb una visió a mitjà i llarg, que **a partir d'un diagnòstic consensuat de la problemàtica del nostre municipi**, articule de forma integral les actuacions que es consideren prioritàries

ACTUA és una estratègia ambiciosa que no sols se circumscriu a les actuacions que opten a l'accés al finançament de Fons FEDER. L'Ajuntament de Paterna també executarà una altra sèrie d'actuacions de cara a la resolució de la problemàtica detectada i els reptes a afrontar per a fer de Paterna un municipi sostenible i solidari, però que estan finançades per altres organismes, com són la Diputació Provincial de València i la mateixa Generalitat Valenciana. Com més rellevants i en línia dels Objectius Temàtics de l'estratègia DUSI, ressaltaríem:

7.3. RESULTADOS ESPERADOS DE LA ESTRATEGIA "ACTÚA"

Con el presente Proyecto ACTÚA lo que se pretende es articular y potenciar las actuaciones del Ayuntamiento orientadas a favorecer la regeneración urbana y social de nuestra localidad a través de la formulación de una estrategia sostenible, equilibrada y coherente, con una visión a medio y largo, que **a partir de un diagnóstico consensuado de la problemática de nuestro municipio**, articule de forma integral las actuaciones que se consideren prioritarias

ACTÚA es una estrategia ambiciosa que no sólo se circumscribe a las actuaciones que optan al acceso a la financiación de Fondos FEDER. El Ayuntamiento de Paterna también va a ejecutar otra serie de actuaciones de cara a la resolución de la problemática detectada y los retos a afrontar para hacer de Paterna un municipio sostenible y solidario, pero que están financiadas por otros organismos, como son la Diputación Provincial de Valencia y la propia Generalitat Valenciana. Como más relevantes y en línea de los Objetivos Temáticos de la estrategia DUSI, resaltaríamos:

ACTUACIÓ PREVISTA I PRESSUPOSTADA	COST €
Condicionament d'un solar municipal per a aparcament de camions en el Polígon Industrial Font del Gerro	50.000
Remodelació i adequació per a vianants de la Plaça del Poble	338.000
Millora de l'accessibilitat per a persones amb mobilitat en l'accés a les instal·lacions del Parc Central	60.000
Reobertura (adaptació i adequació) del pont sobre la carretera CV-31 per a la connexió del barri de la Coma i el Campus Universitari de Burjassot	30.000
Actuacions de millora de l'accessibilitat de vianants en el barri de "la Canyada"	300.000

Retirada de fibrociment amiant en els col·legis del terme municipal	55.000
Reposició de camins rurals	60.000
Restauració exterior de la Torre de Paterna	88.000
Reparació i reforç estructural de la Torre del Rellotge d'"El Calvari"	60.200
Restauració i millora de l'accessibilitat del Museu Municipal de Ceràmica	60.000
Habilitació de l'antiga Cambra Agrària com a Centre Cívic i de Formació	30.000
Rehabilitació de l'antic Casino de la Plaça del Poble com a Centre Social i Cultural	300.000
Actuacions de rehabilitació de la Infraestructura Sociocultural del Cementeri Municipal	65.000
Ampliació i millora del Centre Municipal de Terrisseria:	463.000
Enjardinament dels solars classificats com a zones verdes en el Polígon Industrial Font del Gerro	49.000
Actuacions/millors en les instal·lacions esportives municipals	1.334.000
Tanca per a espai de solta de cans en l'entorn del Parc Central	31.000
Millora de la infraestructura hidràulica de les zones industrials	117.000
Actuacions de millora hidràulica del drenatge d'aigües pluvials en el Nucli Urbà. Col·lectors d'aigües pluvials	2.733.000
Obres de rehabilitació de vivendes en el barri de la Coma	3.083.000
TOTAL	9.306.000

ACTUACIÓN PREVISTA Y PRESUPUESTADA	COSTE €
Acondicionamiento de un solar municipal para aparcamiento de camiones en el Polígono Industrial Fuente del Jarro	50.000
Remodelación y peatonalización de la Plaza del Pueblo	338.000
Mejora de la accesibilidad para personas con movilidad en el acceso a las instalaciones del Parque Central	60.000
Reapertura (adaptación y adecuación) del puente sobre la carretera CV-31 para la conexión del Barrio de La Coma y el Campus Universitario de Burjassot	30.000
Actuaciones de mejora de la accesibilidad peatonal en el Barrio de "La Cañada"	300.000
Retirada de fibrocemento amianto en los Colegios del término municipal	55.000

Reposició de camins rurals	60.000
Restauració exterior de la Torre de Paterna	88.000
Reparació y refuerzo estructural de la Torre del Reloj del "El Calvario"	60.200
Restauración y mejora de la accesibilidad del Museo Municipal de Cerámica	60.000
Habilitación de la antigua Cámara Agraria como Centro Cívico y de Formación	30.000
Rehabilitación del antiguo Casino de la Plaza del Pueblo como Centro Social y Cultural	300.000
Actuaciones de rehabilitación de la Infraestructura Sociocultural del Cementerio Municipal	65.000
Ampliación y mejora del Centro Municipal de Alfarería:	463.000
Ajardinamiento de los solares clasificados como zonas verdes en el Polígono Industrial Fuente del Jarro	49.000
Actuaciones/mejoras en las instalaciones deportivas municipales	1.334.000
Vallado para espacio de suelta de canes en el entorno del Parque Central	31.000
Mejora de la infraestructura hidráulica de las zonas industriales	117.000
Actuaciones de mejora hidráulica del drenaje de aguas pluviales en el Casco Urbano. Colectores de aguas pluviales	2.733.000
Obras de rehabilitación de viviendas en el Barrio de La Coma	3.083.000
TOTAL	9.306.000

A això cal unir el fet que l'Ajuntament de Paterna ha presentat el **Projecte "SmarTower 4.0. Polígons Intel·ligents"** a la II Convocatòria d'ajudes per al desenrotllament de Ciutats Intel·ligents emmarcada en l'Agenda Digital per a Espanya, que gestiona el Ministeri d'Indústria, Energia i Turisme, a través de l'entitat pública Red.es.

El pressupost del projecte que ascendix a 2.450.000 euros dels quals el 20% ha d'estar cofinançat per l'Ajuntament) té com a objectiu final convertir a Paterna en una ciutat "industrial intel·ligent millorant", la productivitat i

A ello hay que unir el hecho de que el Ayuntamiento de Paterna ha presentado el **Proyecto "SmarTower 4.0. Polígonos Inteligentes"** a la II Convocatoria de ayudas para el desarrollo de Ciudades Inteligentes enmarcada en la Agenda Digital para España, que gestiona el Ministerio de Industria, Energía y Turismo, a través de la entidad pública Red.es.

El presupuesto del proyecto que asciende a 2.450.000 euros (de los cuales el 20% debe estar cofinanciado por el Ayuntamiento) tiene como objetivo final convertir a Paterna en una "ciudad industrial inteligente", mejorando la

competitivitat de les empreses, generant nous models de negoci i per tant creant ocupació. Per a això, identificant els servicis necessaris, està prevista la realització en les cinc àrees empresarials del municipi d'una sèrie d'infraestructures per a proveir de recursos tecnològics que permeten a les pimes el desenrotllament de la Indústria 4.0 com a indústria del futur. Es contemplen actuacions com: extensió de fibra òptica, creació d'un centre de prototipat en impressió 3D, creació d'un "living lab" per a la seua utilització per part de emprenedors/es innovadors/es posant en valor els Open/Big data...i les corresponents accions informatives i formatives per a gerents i comandaments intermedis. Este projecte es complementa amb el desenrotllament de la línia d'actuació de l'estratègia "ACTUA" de creació de la plataforma i xarxes per a "Paterna Smart City" emmarcada en l'OT2".

Tots estos recursos, fons i instruments junt amb els que es descriuen en el Pla d'Implementació han de poder impulsar el conjunt de l'estratègia DUSI "ACTUA" amb un enfocament integrat que es materialitza en l'elecció dels quatre Objectius Temàtics prioritzant aquelles actuacions els resultats de les quals millor contribuïsquen a afrontar els reptes del municipi, ponderant la interrelació entre les accions i valorant els efectes sinèrgics i l'efecte multiplicador que suposarà la seua implementació conjunta.

És a dir aquelles que gràcies a les interrelacions existents, responguen al nombre més gran de dimensions analitzades en l'anterior diagnòstic (econòmica, mediambiental, climàtica, demogràfica, educativa i social). Per exemple, la creació d'una

productividad y competitividad de las empresas, generando nuevos modelos de negocio y por lo tanto creando empleo. Para ello, identificando los servicios necesarios, está prevista la realización en las cinco áreas empresariales del municipio de una serie de infraestructuras para proveer de recursos tecnológicos que permitan a las pymes el desarrollo de la Industria 4.0 como industria del futuro. Se contemplan actuaciones como: extensión de fibra óptica, creación de un centro de prototipado en impresión 3D, creación de un "living lab" para su utilización por parte de emprendedores/as innovadores/as poniendo en valor los Open/Big data...y las correspondientes acciones informativas y formativas para gerentes y mandos intermedios. Este proyecto se complementa con el desarrollo de la línea de actuación de la estrategia "ACTÚA" de creación de la plataforma y redes para "Paterna Smart City" enmarcada en el OT2".

Todos estos recursos, fondos e instrumentos junto con los que se describen en el Plan de Implementación deben poder impulsar el conjunto de la estrategia DUSI "ACTÚA" con un enfoque integrado que se materializa en la elección de los cuatro Objetivos Temáticos priorizando aquellas actuaciones cuyos resultados mejor contribuyan a afrontar los retos del municipio, ponderando la interrelación entre las acciones y valorando los efectos sinérgicos y el efecto multiplicador que supondrá su implementación conjunta.

Es decir aquellas que gracias a las interrelaciones existentes, respondan al mayor número de dimensiones analizadas en el anterior diagnóstico (económica, medioambiental, climática, demográfica, educativa y social). Por ejemplo, la creación de una

planta de selecció de residus com a empresa d'inserció social contribuïx a la generació d'una activitat econòmica per a solucionar un problema mediambiental que possibilita al seu torn la creació d'ocupació prèvia realització d'accions específiques de formació i qualificació per a la inserció laboral de col·lectius amb problemes d'exclusió.

D'altra banda, s'ha pretés que l'estratègia també siga integral des d'una perspectiva vertical, és a dir que siga coherent amb les estratègies europees, estatals i autonòmiques que es van relacionar en l'apartat 2 "Marc de Referència".

En definitiva, ACTUA és una cosa més que la programació temporal d'una sèrie d'accions i projectes per a abordar problemàtiques específiques i puntuals. L'estratègia té els seus propis objectius a llarg termini perquè com ja es va afirmar en la introducció, i en línia de la Estratègia Europa 2020, fer de Paterna:

a) **Una Ciutat Sostenible: millorant la dimensió física i mediambiental:** Transformant i millorant l'entorn urbanístic i els espais públics del municipi i establint les bases per al seu futur desenvolupament sostenible. OBJECTIU TEMÀTIC 4 i 6.

b) **Una Ciutat Intel·ligent: millorant la dimensió econòmica i la competitivitat:** aplicant les TIC per a ajudar a gestionar de forma intel·ligent les activitats de la ciutat i la relació entre elles mateixes, dirigides cap al concepte de "smart city" (transport i mobilitat intel·ligents, urbanisme intel·ligent, servicis

planta de selección de residuos como empresa de inserción social contribuye a la generación de una actividad económica para solucionar un problema medioambiental que posibilita a su vez la creación de empleo previa realización de acciones específicas de formación y cualificación para la inserción laboral de colectivos con problemas de exclusión.

Por otra parte, se ha pretendido que la estrategia también sea integral desde una perspectiva vertical, es decir que sea coherente con las estrategias europeas, estatales y autonómicas que se relacionaron en el apartado 2 "Marco de Referencia".

En definitiva, ACTÚA es algo más que la programación temporal de una serie de acciones y proyectos para abordar problemáticas específicas y puntuales. La estrategia tiene sus propios objetivos a largo plazo para que como ya se afirmó en la introducción, y en línea de la Estrategia Europa 2020, hacer de Paterna:

a) **Una Ciudad Sostenible: mejorando la dimensión física y medioambiental:** Transformando y mejorando el entorno urbanístico y los espacios públicos del municipio y estableciendo las bases para su futuro desarrollo sostenible. OBJETIVO TEMÁTICO 4 y 6.

b) **Una Ciudad Inteligente: mejorando la dimensión económica y la competitividad:** aplicando las TIC para ayudar a gestionar de forma inteligente las actividades de la ciudad y la relación entre las mismas, dirigidas hacia el concepto de "smart city" (transporte y movilidad inteligentes, urbanismo inteligente, servicios

públics intel·ligents i
accessibles, sistemes energètics
intel·ligents,...) OBJECTIU
TEMÀTIC 2

públicos inteligentes y
accesibles, energéticos
inteligentes,...) OBJETIVO
TEMÁTICO 2

c) **Una Ciutat Integradora:**
millorant la dimensió i la
cohesió social: fomentant la
igualtat d'oportunitats dels
ciutadans, integrant els menys
afavorits, millorant la
governança i la participació
ciutadana. OBJECTIU TEMÀTIC 9 i
OBJECTIU TEMÀTIC 2

c) **Una Ciudad Integradora:**
mejorando la dimensión y la
cohesión social : fomentando la
igualdad de oportunidades de los
ciudadanos, integrando a los
menos favorecidos, mejorando la
governanza y la participación
ciudadana. OBJETIVO TEMÁTICO 9
y OBJETIVO TEMÁTICO 2

De cara a la valoració dels
resultats s'utilitzaran els
següents indicadors establits en
l'Orde de convocatòria:

De cara a la valoración de los
resultados se utilizarán los
siguientes indicadores establecidos
en la Orden de convocatoria:

INDICADOR DE RESULTAT			Valor actual	Valor objectiu
Objectiu temàtic 2: Millorar l'ús i la qualitat de les tecnologies de la informació i de la comunicació i l'accés a estes				
OE.2.3.3	R023M	Percentatge de tràmits i gestions a través d'Internet de Empreses i ciutadans en ciutats que compten amb estratègies de desenrotllament urbà integrades seleccionades (%)		
Objectiu temàtic 4: Afavorir la transició a una economia baixa en carboni en tots els sectors				
OE.4.5.1	R045C	Nombre de viatges en transport públic urbà en ciutats que compten amb estratègies de desenvolupament urbà seleccionades (nre. viatges/any)		
OE.4.5.3	R045D	Consum d'energia final per l'edificació, infraestructures i servicis públics en àrees urbanes que compten amb estratègies de desenrotllament urbà integrat seleccionades. (Ktep/any)		
Objectiu temàtic 6: Conservar i protegir el medi ambient i promoure l'eficiència dels recursos				
OE.6.3.4	R063L	Nombre de visitants atrets per les ciutats que compten amb estratègies de desenrotllament urbà integrat seleccionades (nre. visitas/any)		
OE.6.5.2	R065P	Superfície de sòl urbà rehabilitada en ciutats que compten amb estratègies de desenrotllament urbà seleccionades. (Ha.)		

OE.6.5.2	R065N	Nombre de dies a l'any en què se superen els límits admissibles de qualitat de l'aire, en ciutats que compten amb estratègies de desenvolupament urbà integrat seleccionades. (nre. dies/any)		
Objectiu temàtic 9: Promoure la inclusió social i lluitar contra la pobresa i qualsevol forma de discriminació				
OE.9.8.2	R098A	Percentatge de persones amb accés als serveis socials d'àmbit local ofertats, en ciutats que compten amb estratègies de desenvolupament urbà integrat seleccionades. (%)		

INDICADOR DE RESULTADO			Valor actual	Valor objetivo
Objetivo temático 2: Mejorar el uso y la calidad de las tecnologías de la información y de la comunicación y el acceso a las mismas				
OE.2.3.3	R023M	Porcentaje de trámites y gestiones a través de Internet de Empresas y ciudadanos en ciudades que cuentan con estrategias de desarrollo urbano integradas seleccionadas (%)		
Objetivo temático 4: Favorecer la transición a una economía baja en carbono en todos los sectores				
OE.4.5.1	R045C	Número de viajes en transporte público urbano en ciudades que cuentan con estrategias de desarrollo urbano seleccionadas (nº viajes/año)		
OE.4.5.3	R045D	Consumo de energía final por la edificación, infraestructuras y servicios públicos en áreas urbanas que cuentan con estrategias de desarrollo urbano integrado seleccionadas. (Ktep/año)		
Objetivo temático 6: Conservar y proteger el medio ambiente y promover la eficiencia de los recursos				
OE.6.3.4	R063L	Número de visitantes atraídos por las ciudades que cuentan con estrategias de desarrollo urbano integrado seleccionadas (nº visitas/año)		
OE.6.5.2	R065P	Superficie de suelo urbano rehabilitada en ciudades que cuentan con estrategias de desarrollo urbano seleccionadas. (Ha.)		
OE.6.5.2	R065N	Número de días al año en que se superan los límites admisibles de calidad del aire, en ciudades que cuentan con estrategias de desarrollo urbano integrado seleccionadas. (nº días/año)		
Objetivo temático 9: Promover la inclusión social y luchar contra la				

pobresa y cualquier forma de discriminación				
OE.9.8.2	R098A	Porcentaje de personas con acceso a los servicios sociales de ámbito local ofertados, en ciudades que cuentan con estrategias de desarrollo urbano integrado seleccionadas.(%)		

8. DELIMITACIÓ DE L'ÀMBIT D'ACTUACIÓ.

L'estratègia DUSI de Paterna s'orienta a afrontar els reptes principals amb què la nostra ciutat es troba, reptes que vénen condicionats en un percentatge molt important per les seues dimensions i les relacions territorials entre els distints subsistemes que la conformen, tant els urbans, com els empresarials.

Paterna es caracteritza per haver seguit un model de creixement urbà dispers i no integrat, poc sostenible que s'ha caracteritzat, entre altres aspectes, per la proliferació de la mobilitat motoritzada i el desenrotllament d'infraestructures viàries no prou vinculades a les trames urbanes, així com per la intensificació de la polarització espacial, provocada per la separació i segregació de la població en funció de la seua condició socioeconòmica, produint-se zones residencials (barris) de concentració de l'exclusió social.

Així mateix, este model poc sostenible de creixement urbà ha afavorit l'increment notable del consum de recursos materials i energètics, per damunt de l'augment dels nivells efectius de desenrotllament real, que ha comportat l'empitjorament d'alguns components bàsics de la qualitat de vida urbana (congestió, contaminació de l'aire, de les aigües, soroll, etc.), no respectant prou, de vegades, els valors intrínsecs del patrimoni

8. DELIMITACIÓN DEL ÁMBITO DE ACTUACIÓN.

La estrategia DUSI de Paterna se orienta a afrontar los retos principales con los que nuestra ciudad se encuentra, retos que vienen condicionados en un porcentaje muy importante por su tamaño y las relaciones territoriales entre los distintos subsistemas que la conforman, tanto los urbanos, como los empresariales.

Paterna se caracteriza por haber seguido un modelo de crecimiento urbano disperso y no integrado, poco sostenible que se ha caracterizado, entre otros aspectos, por la proliferación de la movilidad motorizada y el desarrollo de infraestructuras viarias no suficientemente vinculadas a las tramas urbanas, así como por la intensificación de la polarización espacial, provocada por la separación y segregación de la población en función de su condición socioeconómica, produciéndose zonas residenciales (barrios) de concentración de la exclusión social.

Asimismo, este modelo poco sostenible de crecimiento urbano ha favorecido el incremento notable del consumo de recursos materiales y energéticos, por encima del aumento de los niveles efectivos de desarrollo real, que ha conllevado el empeoramiento de algunos componentes básicos de la calidad de vida urbana (congestión, contaminación del aire, de las aguas, ruido, etc.), no respetando suficientemente, en ocasiones, los valores intrínsecos del patrimonio

natural i cultural de la nostra ciutat.

A l'hora de delimitar l'àmbit d'actuació hem considerat que les problemàtiques han de ser abordades en les escales adequades per a la seua solució. És per això que a partir de l'anàlisi i diagnòstic efectuats, i tenint en compte les prioritats d'actuació i els resultats del procés de participació ciutadana, hem delimitat per a ACTUA, com a àmbit d'actuació global per a l'estratègia de desenrotllament urbà sostenible integrat, **tot el municipi de Paterna**, ja que valorem que és "l'escala urbana" adequada per a la seua adequada implementació per una sèrie de consideracions:

- Té la suficient massa crítica en termes de població i d'organització administrativa¹, amb capacitat suficient (tècnica, institucional, financera) per a implementar estratègies urbanes integrades de sostenibilitat en coherència amb l'esmentat article 7 del Reglament FEDER.
- La mateixa problemàtica diagnosticada mostra reptes a abordar d'àmbit local (v.g. mobilitat i transport) que exigixen la implementació d'actuacions integrals que comprenen la totalitat de l'àrea territorial de la nostra localitat. ACTUA pretén abordar els problemes econòmics, mediambientals, climàtics, demogràfics i socials que afecten de forma global a les de la nostra zona urbana.

natural y cultural de nuestra ciudad.

A la hora de delimitar el ámbito de actuación hemos considerado que las problemáticas deben ser abordadas en las escalas adecuadas para su solución. Es por ello que a partir del análisis y diagnóstico efectuados, y teniendo en cuenta las prioridades de actuación y los resultados del proceso de participación ciudadana, hemos delimitado para ACTÚA, como ámbito de actuación global para la estrategia de desarrollo urbano sostenible integrado, **todo el municipio de Paterna**, ya que valoramos que es la "escala urbana" adecuada para su adecuada implementación por una serie de consideraciones:

- Tiene la suficiente masa crítica en términos de población y de organización administrativa², con capacitación suficiente (técnica, institucional, financiera) para implementar estrategias urbanas integradas de sostenibilidad en coherencia con el citado artículo 7 del Reglamento FEDER.
- La propia problemática diagnosticada muestra retos a abordar de ámbito local (v.g. movilidad y transporte) que exigen la implementación de actuaciones integrales que abarcan la totalidad del área territorial de nuestra localidad. ACTUA pretende abordar los problemas económicos, medioambientales, climáticos, demográficos y sociales que afectan de forma global a las nuestra zona urbana.

¹ La unitat de gestió administrativa l'estratègia ACTUA és el mateix Ajuntament de Paterna.

²La unidad de gestión administrativa la estrategia ACTÚA es el propio Ayuntamiento de Paterna.

No obstant això, cal tindre en compte que no tots els problemes inclosos dins de l'estratègia seran encarats i tractats a la mateixa escala i amb la mateixa prioritat. Una vegada definit la totalitat el terme municipal de Paterna per a la implementació de l'estratègia, els àmbits territorials de les operacions tindran diferents intensitats i dimensions temporals atenent a l'existència d'àrees suburbanes en la nostra ciutat amb problemàtiques específiques i reptes singulars com hem vist en el diagnòstic presentat en pàgines anteriors i en el DAFO específic elaborat (per exemple en el cas de les problemàtiques d'inclusió social i educació de població vulnerable resident o zones urbanísticament més degradades). Es tracta d'aquells barris del municipi que presenten una situació urbana i residencial més desfavorable, en especial els barris de Santa Rita i la Coma (inclús zones concretes d'algun barri com pot ser els Grups de la Mercé, dins del Barri Centre). Este fet òbviament es veu reflectit en el contingut de les línies d'actuació proposades per a la implementació de l'estratègia.

Al final, en la mesura que totes les accions incloses en l'estratègia es troben integrades i interrelacionades entre si, totes elles hauran de contribuir a l'estratègia única de desenvolupament urbà sostenible, encara que s'executen en temps i en escales territorials diferents.

9. PLA D'IMPLEMENTACIÓ DE L'ESTRATÈGIA

9.1. LÍNIES D'ACTUACIÓ I CRITERIS DE SELECCIÓ DE LES OPERACIONS

Per a implementació d'ACTUA, a continuació es descriuen els

No obstante, hay que tener en cuenta que no todos los problemas incluidos dentro de la estrategia serán encarados y tratados a la misma escala y con la misma prioridad. Una vez definido la totalidad el término municipal de Paterna para la implementación de la estrategia, los ámbitos territoriales de las operaciones tendrán diferentes intensidades y dimensiones temporales atendiendo a la existencia de áreas suburbanas en nuestra ciudad con problemáticas específicas y retos singulares como hemos visto en el diagnóstico presentado en páginas anteriores y en el DAFO específico elaborado (por ejemplo en el caso de las problemáticas de inclusión social y educación de población vulnerable residente o zonas urbanísticamente más degradadas). Se trata de aquellos barrios del municipio que presentan una situación urbana y residencial más desfavorable, en especial los Barrios de Santa Rita y La Coma (incluso zonas concretas de algún Barrio como puede ser los Grupos de la Merced, dentro del Barrio Centro). Este hecho obviamente se ve reflejado en el contenido de las líneas de actuación propuestas para la implementación de la estrategia.

Al final, en la medida en que todas acciones incluidas en la estrategia se encuentren integradas e interrelacionadas entre sí, todas ellas deberán contribuir a la estrategia única de desarrollo urbano sostenible, aunque se ejecuten en tiempos y en escalas territoriales diferentes.

9. PLAN DE IMPLEMENTACIÓN DE LA ESTRATEGIA

9.1. LINEAS DE ACTUACIÓN Y CRITERIOS DE SELECCIÓN DE LAS OPERACIONES

Para implementación de ACTÚA, a continuación se describen los

Objectius Temàtics en què l'estratègia ACTUA té previst desenrotllar actuacions. Per a cada un d'això es relacionen les prioritats d'inversió, els objectius específics, les línies d'actuació i els criteris a utilitzar per a les operacions que les desenrotllaren. Així mateix es plantegen els resultats esperats i els corresponents indicadors de productivitat que ens indicaran el nivell de consecució d'estos.

Objetivos Temáticos en los que la estrategia ACTÚA tiene previsto desarrollar actuaciones. Para cada uno de ello se relacionan las prioridades de inversión, los objetivos específicos, las líneas de actuación y los criterios a utilizar para las operaciones que las desarrollaran. Así mismo se plantean los resultados esperados y los correspondientes indicadores de productividad que nos indicarán el nivel de consecución de los mismos.

OBJECTIU TEMÀTIC. 2 Millorar l'ús i qualitat de les TIC i l'accés a estes

OBJECTIUS ESPECÍFICS

OE233. Promoure les TIC en Estratègies de desenrotllament urbà integrat a través d'actuacions en Administració electrònica local i Smart Cities.

PRIORITATS D'INVERSIÓ

2c -Reforç de les aplicacions de les TIC per a l'administració electrònica, l'aprenentatge electrònic, la inclusió electrònica, la cultura electrònica i la sanitat electrònica

LÍNIES D'ACTUACIÓ OE233.

LA-2.1 : Millorar l'alfabetització digital (infraestructures i accions formatives)

BREU DESCRIPCIÓ DE POTENCIALS CONTINGUTS:

Creació d'aules perifèriques i/o itinerants amb l'adequat equipament que permeta la programació d'actuacions formatives d'iniciació bàsica en les TIC i activitats pràctiques que milloren el nivell en la seua utilització per part de la ciutadania i en especial a les persones en risc d'exclusió socioeconòmica.

BENEFICIARIS POTENCIALS:

Col·lectius amb més dificultats econòmiques i majors, discapacitats i persones en risc d'exclusió
Col·lectius amb menor nivell formatiu i/o cultural

RESULTATS ESPERATS EN RELACIÓ A LA PROBLEMÀTICA DEL MUNICIPI :

- ✓ Millorar l'alfabetització digital per a possibilitar que l'accés als servicis públics municipals i les relacions amb l'Administració per mitjà de les TIC es realitze en condicions d'igualtat per a tots els ciutadans de Paterna.
- ✓ Increment de la penetració dels servicis municipals a través de les TIC

- ✓ Eliminació de la bretxa digital de gènere
- ✓ Incrementar el nivell d'utilització de les TIC en la busca d'ocupació

PROCEDIMENT DE SELECCIÓ

- Convocatòria pública
- Contractació de personal docent
- Personal propi

CRITERIS DE PRIORITZACIÓ I ADMISSIBILITAT

- Incorporar de forma molt rellevant el principi d'igualtat d'oportunitats i accessibilitat
- Continguts pràctics i efectius de cara a la consecució de l'e-inclusió
- Oferisquen una millor relació cost/benefici sense minvar la consecució amb eficiència, eficàcia i sostenibilitat, els objectius esperats i proporcionen sinergies a la resta de línies d'actuació dels altres OT

INDICADORS DE PRODUCTIVITAT

(E062) Persones beneficiàries per actuacions de formació d'alfabetització digital i e-aprenentatge (Persones)

LA-2.2 :Creació de la Plataforma de gestió i xarxes de "Paterna Smart City

BREU DESCRIPCIÓ DE POTENCIALS CONTINGUTS:

Introducció dels TIC en la gestió dels servicis públics municipals (Smart Sport, Smart Social, Smart Energy...) Sensorització i gestió dels servicis relacionats amb la mobilitat, reestructuració de la xarxa local de comunicacions externes.

Incorporació dels TIC en la gestió i manteniment dels servicis públics :telecontrol de la xarxa de sanejament i pluvials per mitjà de sensors i accés web de la informació, telegestió de l'enllumenat públic, implantació de semaforitzacions "intel·ligents"

Millora dels servicis administratius: creació d'una plataforma electrònica de gestió administrativa interna i creació d'una Plataforma electrònica per a la contractació i licitació

Informatització de la gestió del Patrimoni Cultural. Digitalització i servicis TIC turístics per a visitants. Creació d'una Plataforma per a la implantació i gestió de turisme industrial.

BENEFICIARIS POTENCIALS:

Ciutadans usuaris/àries de TIC

Tots els residents del municipi en la mesura que la gestió és més eficient i sostenible

Visitants del municipi

Empreses del terme municipal

RESULTATS ESPERATS EN RELACIÓ A LA PROBLEMÀTICA DEL MUNICIPI :

- ✓ Aprofitar el potencial en l'ús de les TIC per a la gestió intel·ligent de la ciutat: millorar els servicis, la mobilitat, l'accessibilitat de la població entesa en sentit ampli i en línia amb el concepte de "Smart City".
- ✓ Millora de la gestió interna administrativa que redunde per als/a a les ciutadans/es en una major agilitat i rapidesa en els tràmits
- ✓ Millorar el nivell de servicis turístics per mitjà d'aplicacions mòbils amb informació i servicis per a visitants.
- ✓ Posada en valor del teixit empresarial i de RI+D+i a través del foment del Turisme Industrial

PROCEDIMENT DE SELECCIÓ

- Personal propi
- Conveni amb la Universitat de València: Assessorament tècnic de l'Institut de Robòtica

CRITERIS DE PRIORITZACIÓ I ADMISSIBILITAT

- Incorporar de forma molt rellevant el principi d'igualtat d'oportunitats
- Actuacions que desenrotllen la plataforma de gestió de Paterna Smart City en consonància amb l'Agenda Digital per a Espanya i estiguen basades en les necessitats reals detectades pels instruments de planificació ja existents: estudis energètics, PMUS i les bones pràctiques de projectes de Smart City ja implantats (Vg. ciutat de València). Així mateix en tot moment es comptarà amb l'assessorament tècnic de l'Institut de Robòtica de la Universitat de València.
- Oferisquen una millor relació cost/benefici sense minvar la consecució amb eficiència, eficàcia i sostenibilitat, els objectius esperats i proporcionen sinergies a la resta de línies d'actuació dels altres OT previstos en l'estratègia, així al Projecte SmartTower 4.0 sol·licitat a Xarxa.és, per a desenrotllar Polígons Intel·ligents, incorporant la Indústria 4.0 a les nostres àrees empresarials..

INDICADORS DE PRODUCTIVITAT

(E016) Nombre d'usuaris que estan coberts per un determinat servici públic electrònic de Smart Cities (usuaris)

LA-2.3. Incorporació de les TIC en la relacions i els servicis prestats als/a les ciutadans/es

BREU DESCRIPCIÓ DE POTENCIALS CONTINGUTS:

Desenrotllament d'una aplicació mòbil (APP) com a portal únic de servicis per al ciutadà amb incorporació successiva de noves funcionalitats adaptades a les necessitats dels/de les veïns/es

Creació d'una aplicació informàtica per a la resolució de reclamacions veïnals sobre incidències viàries, creació d'una aplicació informàtica de gestió/optimització de cita prèvia per a residents perifèrics, implantació dels "quioscos" tàctils d'informació ciutadana.

Implementació de l'estratègia municipal "d'Open Government" :creació del Portal de la Transparència i plataforma "Open Data"

Estendre i facilitar la connectivitat a tota la ciutadania: creació de zones WiFi públiques (edificis municipals i espais urbans)

BENEFICIARIS POTENCIALS:

Ciutadans/es usuaris/àries de TIC, fonamentalment terminals mòbils amb connectivitat

Tots la ciutadania en la mesura que la gestió és més eficient, transparent i participativa.

RESULTATS ESPERATS:

- ✓ Millora de l'accés i la interacció dels ciutadans/es de Paterna amb la seua Administració Local per via electrònica: tramitació, transparència i participació ciutadana.
- ✓ Increment en l'agilitat i la proactivitat, facilitant la descentralització i reduint la mobilitat per qüestions administratives.

PROCEDIMENT DE SELECCIÓ

- Personal propi
- Conveni amb la Universitat de València: Assessorament tècnic de l'Institut de Robòtica
- Convocatòria pública

CRITERIS DE PRIORITZACIÓ I ADMISSIBILITAT

- Incorporar de forma molt rellevant el principi d'igualtat d'oportunitats i accessibilitat
- En el disseny de les operacions relacionades amb l'e-administració i l'e-governança es tindrà en compte "l'Informe per a l'execució de les recomanacions de l'Auditoria d'implantació de l'Administració Electrònica" elaborat per l'Àrea Municipal d'Organització i Modernización-TIC
- Estiguen en consonància amb l'Agenda Digital per a Espanya

INDICADORS DE PRODUCTIVITAT

(E024) Nombre d'usuaris que tenen accés o coberts per les aplicacions/servicis d'Administració electrònica (usuaris)

OBJETIVO TEMÁTICO. 2 Mejorar el uso y calidad de las TIC y el acceso a las mismas

OBJETIVOS ESPECÍFICOS

OE233. Promover las TIC en Estrategias de desarrollo urbano integrado a través de actuaciones en Administración electrónica local y Smart Cities.

PRIORIDADES DE INVERSIÓN

2c -Refuerzo de las aplicaciones de las TIC para la administración electrónica, el aprendizaje electrónico, la inclusión electrónica, la cultura electrónica y la sanidad electrónica

LÍNEAS DE ACTUACIÓN OE233.

LA-2.1 : Mejorar la alfabetización digital (infraestructuras y acciones formativas)

BREVE DESCRIPCIÓN DE POTENCIALES CONTENIDOS:

Creación de aulas periféricas y/o itinerantes con el adecuado equipamiento que permita la programación de actuaciones formativas de iniciación básica en las TIC y actividades prácticas que mejoren el nivel en su utilización por parte de la ciudadanía y en especial a las personas en riesgo de exclusión socioeconómica.

BENEFICIARIOS POTENCIALES:

Colectivos con mayores dificultades económicas y mayores, discapacitados y personas en riesgo de exclusión
Colectivos con menor nivel formativo y/o cultural

RESULTADOS ESPERADOS EN RELACIÓN A LA PROBLEMÁTICA DEL MUNICIPIO :

- ✓ Mejorar la alfabetización digital para posibilitar que el acceso a los servicios públicos municipales y las relaciones con la Administración mediante las TIC se realice en condiciones de igualdad para todos los ciudadanos de Paterna.
- ✓ Incremento de la penetración de los servicios municipales a través de las TIC
- ✓ Eliminación de la brecha digital de género
- ✓ Incrementar el nivel de utilización de las TIC en la búsqueda de empleo

PROCEDIMIENTO DE SELECCIÓN

- Convocatoria pública
- Contratación de personal docente
- Personal propio

CRITERIOS DE PRIORIZACIÓN Y ADMISIBILIDAD

- Incorporar de forma muy relevante el principio de igualdad de oportunidades y accesibilidad
- Contenidos prácticos y efectivos de cara a la consecución de la e-inclusión
- Ofrezcan una mejor relación coste/beneficio sin mermar la consecución con eficiencia, eficacia y sostenibilidad, los objetivos esperados y proporcionen sinergias al resto de líneas de actuación de los otros OT

INDICADORES DE PRODUCTIVIDAD

(E062) Personas beneficiarias por actuaciones de formación de

alfabetización digital y e-aprendizaje (Personas)

LA-2.2 :Creación de la Plataforma de gestión y redes de "Paterna Smart City"

BREVE DESCRIPCIÓN DE POTENCIALES CONTENIDOS:

Introducción de las TIC en la gestión de los servicios públicos municipales (Smart Sport, Smart Social, Smart Energy...) Sensorización y gestión de los servicios relacionados con la movilidad, reestructuración de la red local de comunicaciones externas.

Incorporación de las TIC en la gestión y mantenimiento de los servicios públicos :telecontrol de la red de saneamiento y pluviales mediante sensores y acceso web de la información, telegestión del alumbrado público, implantación de semaforizaciones "inteligentes"

Mejora de los servicios administrativos: creación de una plataforma electrónica de gestión administrativa interna y creación de una Plataforma electrónica para la contratación y licitación

Informatización de la gestión del Patrimonio Cultural. Digitalización y servicios TIC turísticos para visitantes. Creación de una Plataforma para la implantación y gestión de turismo industrial.

BENEFICIARIOS POTENCIALES:

Ciudadanos usuarios/as de TIC

Todos los residentes del municipio en la medida en que la gestión es más eficiente y sostenible

Visitantes del municipio

Empresas del término municipal

RESULTADOS ESPERADOS EN RELACIÓN A LA PROBLEMÁTICA DEL MUNICIPIO :

- ✓ Aprovechar el potencial en el uso de las TIC para la gestión inteligente de la ciudad: mejorar los servicios, la movilidad, la accesibilidad de la población entendida en sentido amplio y en línea con el concepto de "Smart City".
- ✓ Mejora de la gestión interna administrativa que redunde para los/as ciudadanos/as en una mayor agilidad y rapidez en los trámites
- ✓ Mejorar el nivel de servicios turísticos mediante aplicaciones móviles con información y servicios para visitantes.
- ✓ Puesta en valor del tejido empresarial y de I+D+i a través del fomento del Turismo Industrial

PROCEDIMIENTO DE SELECCIÓN

- Personal propio
- Convenio con la Universidad de Valencia: Asesoramiento técnico del Instituto de Robótica

CRITERIOS DE PRIORIZACIÓN Y ADMISIBILIDAD

- Incorporar de forma muy relevante el principio de igualdad de oportunidades
- Actuaciones que desarrollen la plataforma de gestión de Paterna Smart City en consonancia con la Agenda Digital para España y estén basadas en las necesidades reales detectadas por los instrumentos de planificación ya existentes: estudios energéticos, PMUS y las buenas prácticas de proyectos de Smart City ya implantados (Vg. ciudad de Valencia). Así mismo en todo momento se contará con el asesoramiento técnico del Instituto de Robótica de la Universidad de Valencia.
- Ofrezcan una mejor relación coste/beneficio sin mermar la consecución con eficiencia, eficacia y sostenibilidad, los objetivos esperados y proporcionen sinergias al resto de líneas de actuación de los otros OT contemplados en la estrategia, así al Proyecto SmartTower 4.0 solicitado a Red.es, para desarrollar Polígonos Inteligentes, incorporando la Industria 4.0 a nuestras áreas empresariales..

INDICADORES DE PRODUCTIVIDAD

(E016) Número de usuarios que están cubiertos por un determinado servicio público electrónico de Smart Cities (usuarios)

LA-2.3. Incorporación de las TIC en la relaciones y los servicios prestados a los/as ciudadanos/as

BREVE DESCRIPCIÓN DE POTENCIALES CONTENIDOS:

Desarrollo de una aplicación móvil (APP) como portal único de servicios para el ciudadano con incorporación sucesiva de nuevas funcionalidades adaptadas a las necesidades de los/as vecinos/as

Creación de una aplicación informática para la resolución de reclamaciones vecinales sobre incidencias viarias, creación de una aplicación informática de gestión/optimización de cita previa para residentes periféricos, implantación de los "kioscos" táctiles de información ciudadana.

Implementación de la estrategia municipal de "Open Government" :creación del Portal de la Transparencia y plataforma "Open Data"

Extender y facilitar la conectividad a toda la ciudadanía: creación de zonas WiFi públicas (edificios municipales y espacios urbanos)

BENEFICIARIOS POTENCIALES:

Ciudadanos/as usuarios/as de TIC, fundamentalmente terminales móviles con conectividad

Todos la ciudadanía en la medida en que la gestión es más eficiente, transparente y participativa.

RESULTADOS ESPERADOS:

- ✓ Mejora del acceso y la interacción de los ciudadanos/as de Paterna con su Administración Local por vía electrónica: tramitación, transparencia y participación ciudadana.
- ✓ Incremento en la agilidad y la proactividad, facilitando la descentralización y reduciendo la movilidad por cuestiones administrativas.

PROCEDIMIENTO DE SELECCIÓN

- Personal propio
- Convenio con la Universidad de Valencia: Asesoramiento técnico del Instituto de Robótica
- Convocatoria pública

CRITERIOS DE PRIORIZACIÓN Y ADMISIBILIDAD

- Incorporar de forma muy relevante el principio de igualdad de oportunidades y accesibilidad
- En el diseño de las operaciones relacionadas con la e-administración y la e-gobernanza se tendrá en cuenta el "Informe para la ejecución de las recomendaciones de la Auditoria de implantación de la Administración Electrónica" elaborado por el Área Municipal de Organización y Modernización-TIC
- Estén en consonancia con la Agenda Digital para España

INDICADORES DE PRODUCTIVIDAD

(E024) Número de usuarios que tienen acceso o cubiertos por las aplicaciones/servicios de Administración electrónica (usuarios)

OBJECTIU TEMÀTIC. 4 Afavorir el pas a una economia de baix nivell de carboni en tots els sectors

OBJECTIUS ESPECÍFICS

OE451 Foment de la mobilitat urbana sostenible: transport urbà net, transport col·lectiu, connexió urbana-rural, millores en la xarxa viària, transport ciclista, de vianants, mobilitat elèctrica i desenrotllament de sistemes de subministrament d'energies netes

PRIORITATS D'INVERSIÓ

4e Foment d'estratègies de reducció del carboni per a tot tipus de territori, especialment les zones urbanes, inclòs el foment de la mobilitat urbana multimodal sostenible i les mesures d'adaptació amb efecte de mitigació

LÍNIES D'ACTUACIÓ. OE451

LA-4.1 : Creació d'itineraris de vianants preferents

BREU DESCRIPCIÓ DE POTENCIALS CONTINGUTS:

Actuacions de millora de seguretat viària i senyalització: millora passos a nivell de la línia de ferrocarril.

Creació d'itineraris de vianants escolars segurs i "portes escolars" lliures d'estacionament de vehicles.

Disseny de rutes amb senyalitzacions acústiques i visuals lliures de barreres arquitectòniques als centres municipals i edificis de l'Ajuntament per a les persones amb limitacions funcionals diverses

Implantació de passarel·les de vianants de comunicació entre barris aïllats per autovies

BENEFICIARIS POTENCIALS:

Tots/es els ciutadans/nes i en especial els col·lectius més vulnerables en els seus desplaçaments de vianants

RESULTATS ESPERATS EN RELACIÓ A LA PROBLEMÀTICA DEL MUNICIPI :

- ✓ Millorar la mobilitat de vianants: més seguretat, més itineraris i més accessibles sobretot per a les persones amb mobilitat reduïda. (PRM)
- ✓ Reducció de l'aïllament entre barris: millora de la mobilitat de vianants entre zones residencials
- ✓ Increment de la mobilitat sostenible: Reducció d'emissions de CO2 i de la contaminació acústica per tràfic rodat

PROCEDIMENT DE SELECCIÓ

Convocatòria pública
Personal propi

CRITERIS DE PRIORITZACIÓ I ADMISSIBILITAT

- Incorporen de forma molt rellevant el principi d'igualtat d'oportunitats i accessibilitat.
- Incorporen el principi de sostenibilitat (auditoria mediambiental)
- Estiguen basades en les necessitats reals detectades pels instruments de planificació ja existents (PMUS) i les bones pràctiques d'altres projectes ja implantats.
- Estiguen en consonància amb les disposicions i plans d'àmbit nacional i autonòmic relacionats en l'apartat "Marc de Referència", que estableixen les línies estratègiques bàsiques i definixen les línies d'actuació que s'han de valorar i incorporar en relació a la mobilitat en una estratègia urbana integrada i sostenible.
- Oferisquen una millor relació cost/benefici sense minvar la consecució amb eficiència, eficàcia i sostenibilitat, els objectius esperats i proporcionen sinergies a la resta de línies d'actuació dels altres OT previstos en l'estratègia.

INDICADORS DE PRODUCTIVITAT

(C034) Reducció anual estimada de gasos efecte d'hivernacle (GEI) (Tones

equivalents de CO2/any)

LA-4.2 :Foment de mobilitat sostenible

BREU DESCRIPCIÓ DELS POTENCIALS CONTINGUTS:

Ampliació Servici de Bicicleta Pública, "BiciPaterna" i millora de la xarxa de carril bici i itineraris ciclistes existents.

Millora del servici d'autobús urbà municipal. Millora d'itineraris. Ampliació i adequació de parades i substitució per autobusos híbrids

BENEFICIARIS POTENCIALS:

Tots els residents (i visitants)

RESULTATS ESPERATS EN RELACIÓ A LA PROBLEMÀTICA DEL MUNICIPI :

- Foment dels desplaçaments amb bicicleta
- Racionalitzar i potenciar l'ús del servici municipal d'autobús: major cobertura i més ecològic.
- Increment de la mobilitat sostenible: Reducció d'emissions de CO2 i de la contaminació acústica per tràfic rodat

PROCEDIMENT DE SELECCIÓ

Convocatòria pública

Personal propi

CRITERIS DE PRIORITZACIÓ I ADMISSIBILITAT

- Incorporen de forma molt rellevant el principi d'igualtat d'oportunitats i accessibilitat.
- Incorporen el principi de sostenibilitat (auditoria mediambiental)
- Estiguen basades en les necessitats reals detectades pels instruments de planificació ja existents: PMUS, Pla Acústic Municipal i les bones pràctiques d'altres projectes ja implantats.
- Tinguin en compte el "Marc de Referència", que estableix les línies estratègiques bàsiques i definix les línies d'actuació que s'han de valorar i incorporar en una estratègia DUSI.
- Oferisquen una millor relació cost/benefici sense minvar la consecució amb eficiència, eficàcia i sostenibilitat, els objectius esperats i proporcionen sinergies a la resta de línies d'actuació dels altres OT previstos en l'estratègia.

INDICADORS DE PRODUCTIVITAT

(C034) Reducció anual estimada de gasos efecte d'hivernacle (GEI) (Tones equivalents de CO2/any)

LA-4.3 :Racionalització de la mobilitat en vehicle privat

BREU DESCRIPCIÓ DELS POTENCIALS CONTINGUTS:

Reordenació viària i jerarquització viària i implantació de sentits únics de circulació rodada

Actuacions de millora senyalització: instal·lació de panells mesuradors de velocitat i avís lluminós en temps real, senyalització de les eixides/entrades àrees empresarials i instal·lació de panells informatius intel·ligents

BENEFICIARIS POTENCIALS:

Tots els residents (i visitants) com conductors i com transeünts.

RESULTATS ESPERATS EN RELACIÓ A LA PROBLEMÀTICA DEL MUNICIPI :

- ✓ Racionalització ordenació viària, limitació itineraris, reducció de la congestió, millora senyalització: reducció de la contaminació atmosfèrica i acústica derivada del trànsit rodat
- ✓ Recuperació del paisatge urbà degradat per l'excessiu nivell de trànsit de vehicles privats

PROCEDIMENT DE SELECCIÓ

Convocatòria pública
Personal propi/contractat

CRITERIS DE PRIORITZACIÓ I ADMISSIBILITAT

- Incorporen de forma molt rellevant el principi d'igualtat d'oportunitats.
- Incorporen el principi de sostenibilitat (auditoria mediambiental)
- Estiguen basades en les necessitats reals detectades pels instruments de planificació ja existents: PMUS, Pla acústic Municipal i les bones pràctiques d'altres projectes ja implantats.
- Incorporen actuacions que milloren l'accessibilitat(PMIA)
- Tinguen en compte el "Marc de Referència", que estableix les línies estratègiques bàsiques i definix les línies d'actuació que s'han de valorar i incorporar en una estratègia DUSI.

- Oferisquen una millor relació cost/benefici sense minvar la consecució amb eficiència, eficàcia i sostenibilitat, els objectius esperats i proporcionen sinergies a la resta de línies d'actuació dels altres OT previstos en l'estratègia.

INDICADORS DE PRODUCTIVITAT

(C034) Reducció anual estimada de gasos efecte d'hivernacle (GEI) (Tones equivalents de CO2/any)

OBJETIVO TEMÁTICO. 4 Favorecer el paso a una economía de bajo nivel de carbono en todos los sectores

OBJETIVOS ESPECÍFICOS

OE451 Fomento de la movilidad urbana sostenible: transporte urbano limpio, transporte colectivo, conexión urbana-rural, mejoras en la red viaria, transporte ciclista, peatonal, movilidad eléctrica y desarrollo de sistemas de suministro de energías limpias

PRIORIDADES DE INVERSIÓN

4e Fomento de estrategias de reducción del carbono para todo tipo de territorio, especialmente las zonas urbanas, incluido el fomento de la movilidad urbana multimodal sostenible y las medidas de adaptación con efecto de mitigación

LÍNEAS DE ACTUACIÓN. OE451

LA-4.1 : Creación de itinerarios peatonales preferentes

BREVE DESCRIPCIÓN DE POTENCIALES CONTENIDOS:

Actuaciones de mejora de seguridad vial y señalización: mejora pasos a nivel de la línea de ferrocarril.

Creación de itinerarios peatonales escolares seguros y "puertas escolares" libres de estacionamiento de vehículos.

Diseño de rutas con señalizaciones acústicas y visuales libres de barreras arquitectónicas a los centros municipales y edificios del Ayuntamiento para las personas con limitaciones funcionales diversas

Implantación de pasarelas peatonales de comunicación entre barrios aislados por autovías

BENEFICIARIOS POTENCIALES:

Todos/as los ciudadanos/as y en especial los colectivos más vulnerables en sus desplazamientos peatonales

RESULTADOS ESPERADOS EN RELACIÓN A LA PROBLEMÁTICA DEL MUNICIPIO :

✓ Mejorar la movilidad peatonal: mayor seguridad, más itinerarios y

más accesibles sobre todo para las personas con movilidad reducida. (PRM)

- ✓ Reducción del aislamiento entre barrios: mejora de la movilidad peatonal entre zonas residenciales
- ✓ Incremento de la movilidad sostenible: Reducción de emisiones de CO2 y de la contaminación acústica por tráfico rodado

PROCEDIMIENTO DE SELECCIÓN

Convocatoria pública

Personal propio

CRITERIOS DE PRIORIZACIÓN Y ADMISIBILIDAD

- Incorporen de forma muy relevante el principio de igualdad de oportunidades y accesibilidad.
- Incorporen el principio de sostenibilidad (auditoria medioambiental)
- Estén basadas en las necesidades reales detectadas por los instrumentos de planificación ya existentes (PMUS) y las buenas prácticas de otros proyectos ya implantados.
- Estén en consonancia con las disposiciones y planes de ámbito nacional y autonómico relacionados en el apartado "Marco de Referencia", que establecen las líneas estratégicas básicas y definen las líneas de actuación que se deben valorar e incorporar en relación a la movilidad en una estrategia urbana integrada y sostenible.
- Ofrezcan una mejor relación coste/beneficio sin mermar la consecución con eficiencia, eficacia y sostenibilidad, los objetivos esperados y proporcionen sinergias al resto de líneas de actuación de los otros OT contemplados en la estrategia.

INDICADORES DE PRODUCTIVIDAD

(C034) Reducción anual estimada de gases efecto invernadero (GEI) (Toneladas equivalentes de CO2/año)

LA-4.2 : Fomento de movilidad sostenible

BREVE DESCRIPCIÓN DE LOS POTENCIALES CONTENIDOS:

Ampliación Servicio de Bicicleta Pública, "BiciPaterna" y mejora de la red de carril bici e itinerarios ciclistas existentes.

Mejora del servicio de autobús urbano municipal. Mejora de itinerarios. Ampliación y adecuación de paradas y sustitución por autobuses híbridos

BENEFICIARIOS POTENCIALES:

Todos los residentes (y visitantes)

RESULTADOS ESPERADOS EN RELACIÓN A LA PROBLEMÁTICA DEL MUNICIPIO :

- ✓ Fomento de los desplazamientos en bicicleta
- ✓ Racionalizar y potenciar el uso del servicio municipal de autobús: mayor cobertura y más ecológico.
- ✓ Incremento de la movilidad sostenible: Reducción de emisiones de CO2 y de la contaminación acústica por tráfico rodado

PROCEDIMIENTO DE SELECCIÓN

Convocatoria pública
Personal propio

CRITERIOS DE PRIORIZACIÓN Y ADMISIBILIDAD

- Incorporen de forma muy relevante el principio de igualdad de oportunidades y accesibilidad.
- Incorporen el principio de sostenibilidad (auditoria medioambiental)
- Estén basadas en las necesidades reales detectadas por los instrumentos de planificación ya existentes: PMUS, Plan Acústico Municipal y las buenas prácticas de otros proyectos ya implantados.
- Tengan en cuenta el "Marco de Referencia", que establece las líneas estratégicas básicas y define las líneas de actuación que se deben valorar e incorporar en una estrategia DUSI.
- Ofrezcan una mejor relación coste/beneficio sin mermar la consecución con eficiencia, eficacia y sostenibilidad, los objetivos esperados y proporcionen sinergias al resto de líneas de actuación de los otros OT contemplados en la estrategia.

INDICADORES DE PRODUCTIVIDAD

(C034) Reducción anual estimada de gases efecto invernadero (GEI)
(Toneladas equivalentes de CO2/año)

LA-4.3 : Racionalización de la movilidad en vehículo privado

BREVE DESCRIPCIÓN DE LOS POTENCIALES CONTENIDOS:

Reordenación viaria y jerarquización viaria e implantación de sentidos únicos de circulación rodada

Actuaciones de mejora señalización: instalación de paneles medidores de velocidad y aviso luminoso en tiempo real, señalización de las salidas/entradas áreas empresariales e instalación de paneles informativos inteligentes

BENEFICIARIOS POTENCIALES:

Todos los residentes (y visitantes) como conductores y como transeúntes.

RESULTADOS ESPERADOS EN RELACIÓN A LA PROBLEMÁTICA DEL MUNICIPIO :

- ✓ Racionalización ordenación viaria, limitación itinerarios, reducción de la congestión, mejora señalización: reducción de la contaminación atmosférica y acústica derivada del tráfico rodado
- ✓ Recuperación del paisaje urbano degradado por el excesivo nivel de tráfico de vehículos privados

PROCEDIMIENTO DE SELECCIÓN

Convocatoria pública
Personal propio/contratado

CRITERIOS DE PRIORIZACIÓN Y ADMISIBILIDAD

- Incorporen de forma muy relevante el principio de igualdad de oportunidades.
- Incorporen el principio de sostenibilidad (auditoria medioambiental)
- Estén basadas en las necesidades reales detectadas por los instrumentos de planificación ya existentes: PMUS, Plan acústico Municipal y las buenas prácticas de otros proyectos ya implantados.
- Incorporen actuaciones que mejoren la accesibilidad(PMIA)
- Tengan en cuenta el "Marco de Referencia", que establece las líneas estratégicas básicas y define las líneas de actuación que se deben valorar e incorporar en una estrategia DUSI.

- Ofrezcan una mejor relación coste/beneficio sin mermar la consecución con eficiencia, eficacia y sostenibilidad, los objetivos esperados y proporcionen sinergias al resto de líneas de actuación de los otros OT contemplados en la estrategia.

INDICADORES DE PRODUCTIVIDAD

(C034) Reducción anual estimada de gases efecto invernadero (GEI)
(Toneladas equivalentes de CO2/año)

OBJECTIUS ESPECÍFICS

OE453. Millora de l'eficiència energètica i augment d'energia renovable en les àrees urbanes

PRIORITATS D'INVERSIÓ

4e Foment d'estratègies de reducció del carboni per a tot tipus de territori, especialment les zones urbanes, inclòs el foment de la mobilitat urbana multimodal sostenible i les mesures d'adaptació amb efecte de mitigació

LÍNIES D'ACTUACIÓ. OE453

LA-4.4 : Millora energètica en infraestructures i instal·lacions públiques

BREU DESCRIPCIÓ DELS POTENCIALS CONTINGUTS:

Instal·lació de panells fotovoltaics en cobertes d'edificis i instal·lacions públiques per a autoconsum

Estalvi energètic: renovació de l'enllumenat urbà. instal·lació de lluminàries de baix consum, i de sistemes de regulació del flux lluminós

BENEFICIARIS POTENCIALS:

Tots/es els/les residents del municipi

RESULTATS ESPERATS EN RELACIÓ A LA PROBLEMÀTICA DEL MUNICIPI :

- ✓ Incrementar la baixa penetració de mesures d'eficiència i autogeneració energètica en les instal·lacions municipals: pal·liar el dèficit de subministrament per energia renovables en els edificis municipals.
- ✓ Rebaixar la factura energètica municipal derivada de l'enllumenat públic i reduir la contaminació lumínica.

PROCEDIMENT DE SELECCIÓ

Convocatòria pública
Personal propi/contractat

CRITERIS DE PRIORITZACIÓ I ADMISSIBILITAT

- Estiguen basades en les necessitats reals detectades pels instruments de planificació ja existents: PMUS, auditoria mediambiental, PMIA, estudis energètics, i les bones pràctiques d'altres projectes ja implantats.
- Incorporen de forma molt rellevant el principi de sostenibilitat.
- Tinguin en compte el "Marco de Referència", que estableix les línies estratègiques bàsiques i defineix les línies d'actuació que s'han de valorar i incorporar en una estratègia DUSI.
- Oferisquen una millor relació cost/benefici sense minvar la consecució amb eficiència, eficàcia i sostenibilitat, els objectius esperats i proporcionen sinergies a la resta de línies d'actuació dels altres OT previstos en l'estratègia.

INDICADORS DE PRODUCTIVITAT

(C030) Capacitat addicional per a produir energia renovable (MW)

(E001) Reducció del consum d'energia final en infraestructures públiques o Empreses (ktep/any)

OBJETIVOS ESPECÍFICOS

OE453. Mejora de la eficiencia energética y aumento de energía renovable en las áreas urbanas

PRIORIDADES DE INVERSIÓN

4e Fomento de estrategias de reducción del carbono para todo tipo de territorio, especialmente las zonas urbanas, incluido el fomento de la movilidad urbana multimodal sostenible y las medidas de adaptación con efecto de mitigación

LÍNEAS DE ACTUACIÓN. OE453

LA-4.4 : Mejora energética en infraestructuras e instalaciones públicas

BREVE DESCRIPCIÓN DE LOS POTENCIALES CONTENIDOS:

Instalación de paneles fotovoltaicos en cubiertas de edificios e instalaciones públicas para autoconsumo

Ahorro energético: renovación del alumbrado urbano. instalación de luminarias de bajo consumo, y de sistemas de regulación del flujo luminoso

BENEFICIARIOS POTENCIALES:

Todos/as los/as residentes del municipio

RESULTADOS ESPERADOS EN RELACIÓN A LA PROBLEMÁTICA DEL MUNICIPIO :

- ✓ Incrementar la baja penetración de medidas de eficiencia y autogeneración energética en las instalaciones municipales: paliar el déficit de suministro por energía renovables en los edificios municipales.
- ✓ Rebajar la factura energética municipal derivada del alumbrado público y reducir la contaminación lumínica.

PROCEDIMIENTO DE SELECCIÓN

Convocatoria pública
Personal propio/contratado

CRITERIOS DE PRIORIZACIÓN Y ADMISIBILIDAD

- Estén basadas en las necesidades reales detectadas por los instrumentos de planificación ya existentes: PMUS, auditoria medioambiental, PMIA, estudios energéticos, y las buenas prácticas de otros proyectos ya implantados.
- Incorporen de forma muy relevante el principio de sostenibilidad.
- Tengan en cuenta el "Marco de Referencia", que establece las líneas estratégicas básicas y define las líneas de actuación que se deben valorar e incorporar en una estrategia DUSI.
- Ofrezcan una mejor relación coste/beneficio sin mermar la consecución con eficiencia, eficacia y sostenibilidad, los objetivos esperados y proporcionen sinergias al resto de líneas de actuación de los otros OT contemplados en la estrategia.

INDICADORES DE PRODUCTIVIDAD

(C030) Capacidad adicional para producir energía renovable (MW)

(E001) Reducción del consumo de energía final en infraestructuras públicas o Empresas (ktep/año)

OBJECTIU TEMÀTIC. 6 Conservar i protegir el medi ambient i promoure eficiència dels recursos

OBJETIUS ESPECÍFICS

OE 634. Promoure la protecció, foment i desenvolupament del patrimoni cultural i natural de les àrees urbanes, en particular les d'interès turístic

PRIORITATS D'INVERSIÓ

6c -Conservació, protecció, foment i desenvolupament del patrimoni natural i cultural

LÍNEAS DE ACTUACIÓN OE 634

LA-6.1 : Actuacions de millora sobre el patrimoni històric i paratges naturals

BREU DESCRIPCIÓ DELS POTENCIALS CONTINGUTS:

Actuacions sobre l'espai de l'horta: millora i adaptació de camins per usos ludicoesportius, creació d'hortos urbans veïnals/socials i Mercat de l'Agricultor

Actuacions de condicionament, conservació, i protecció en el Parc Natural del Túria, en el Bosc de la Vallesa i en el paratge de la Mola. Reactivació ús turísticomedioambiental

Actuacions de millora i conservació sobre el Patrimoni Cultural: Pla de millora de l'entorn de la Torre i Coves del Palau. Rehabilitació de l'antic Molí del Testar ubicat en el Parc Natural del Túria com a Museu de l'Aigua

BENEFICIARIS POTENCIALS:

Tots/es els/les residents del municipi
Visitants a Paterna

RESULTATS ESPERATS EN RELACIÓ AMB LA PROBLEMÀTICA DEL MUNICIPI :

- ✓ Recuperació de l'horta com a actiu econòmic i actiu ludicocultural
- ✓ Conservació i posada en valor del patrimoni cultural i natural de Paterna per al gaudi dels seus veïns/es i augmentar el seu atractiu per a incrementar el nombre de visitants.

PROCEDIMENT DE SELECCIÓ

Convocatòria pública
Personal propi/contractat

CRITERIS DE PRIORITZACIÓ I ADMISSIBILITAT

- Incorporen de forma molt rellevant el principi d'igualtat d'oportunitats, d'accessibilitat i de sostenibilitat.
- Compten en el seu disseny amb la necessària participació d'altres administracions amb competències: Ajuntaments amb terme municipal

en el llit del Turia, Conselleria de Medi Ambient...

- Estiguen basades en les necessitats reals detectades pels instruments de planificació ja existents: auditoria mediambiental, PMIA, i el Pla d'Acció Territorial de Protecció de l'Horta de la Generalitat Valenciana.
- Oferirisen una millor relació cost/benefici sense minvar la consecució amb eficiència, eficàcia i sostenibilitat, els objectius esperats i proporcionen sinergies a la resta de línies d'actuació dels altres OT contemplats en l'estratègia

INDICADORS DE PRODUCTIVITAT

(C009) Augment del nombre de visites previstes a llocs pertanyents al patrimoni cultural i natural y atraccions subvencionats (visites/any)

OBJECTIUS ESPECÍFICS

OE 652 Accions integrades de revitalització de ciutats, de millora de l'entorn urbà i al seu medi ambient.

PRIORITATS D'INVERSIÓ

6e -Accions dirigides a millorar l'entorn urbà, revitalitzar les ciutats, rehabilitar i descontaminar velles zones industrials (incloses zones de reconversió), reduir la contaminació atmosfèrica i promoure mesures de reducció del soroll

LÍNIES D'ACTUACIÓ OE 652

LA-6.2 : Millores en l'arreglada i gestió dels residus

BREU DESCRIPCIÓ DELS POTENCIALS CONTINGUTS:

Implantació arreglada selectiva de residus en les zones empresarials (com en el nucli urbà)

Creació d'una planta de selecció i revalorització de residus (envasos lleugers procedents dels contenidors grocs), com a empresa d'inserció social.

Soterrament contenidors RSU i recollida selectiva en el nucli urbà i determinades zones residencials

Recuperació del servei municipal d'Ecoparc. Instal·lació de mini ecoparc en las distintes zones residencials

BENEFICIARIS POTENCIALS:

Tots/es els/les residents del municipi
Les empreses del terme municipal
Desempleats/es en risc d'exclusió

RESULTATS ESPERATS EN RELACIÓ AMB LA PROBLEMÀTICA DEL MUNICIPI:

- ✓ Millora dels paisatges i entorns urbans degradats
- ✓ Foment de l'arreplega selectiva de residus i reducció de l'impacte visual dels contenidors
- ✓ Millora en el tractament i classificació. Eliminació dels abocadors il·legals i descontaminació i recuperació de sòls públics.

PROCEDIMENT DE SELECCIÓ

Convocatòria pública
Cooperació publicoprivada
Mitjans propis/contractats

CRITERIS DE PRIORITZACIÓ I ADMISSIBILITAT

- Incorporen de forma molt rellevant el principi d'igualtat d'oportunitats, d'accessibilitat i de sostenibilitat.
- Estiguen basades en les necessitats reals detectades pels instruments de planificació ja existents: auditoria mediambiental, PMIA, i tinguin en el "Marc de Referència", que estableix les línies estratègiques bàsiques i definix les línies d'actuació que es deuen valorar i incorporar en una estratègia DUSI".
- Oferisquen una millor relació cost/benefici sense minvar la consecució amb eficiència, eficàcia i sostenibilitat, els objectius esperats i proporcionen sinergies a la resta de línies d'actuació dels altres OT contemplats en l'estratègia

INDICADORS DE PRODUCTIVITAT

(E022) Capacitat addicional de recollida i transport de Residus Sòlids urbans (tones/any)

IA-6.3 : Revitalització de l'entorn urbà de convivència en el municipi

BREU DESCRIPCIÓ DELS POTENCIALS CONTINGUTS:

Creació de zones de vianants de convivència en el nucli urbà.

Remodelació i millora dels equipaments dels parcs públics del municipi: zones de joc infantil, equipament sociocultural i esportiu, increment zones d'ombra...

Urbanització i recuperació del espacio público degradado para zonas verdes.

Remodelació d'instal·lacions esportives que permeten espais ludicoesportius de proximitat amb qualitat en tots els barris

BENEFICIARIS POTENCIALS:

Tots/es els/les residents del municipi i en especial els veïns amb menors i/o pitjors equipaments

RESULTATS ESPERATS EN RELACIÓ A LA PROBLEMÀTICA DEL MUNICIPI :

- ✓ Increment i millora de l'equipament dels espais oberts de relació social del municipi
- ✓ Millora de la redistribució de zones verdes entre els distints barris
- ✓ Donar resposta a la creixent demanda social d'unir esort i naturalesa
- ✓ Millora dels paisatges i entorns urbans degradats

PROCEDIMENT DE SELECCIÓ

Convocatòria pública
Mitjans propis/contractats

CRITERIS DE PRIORITZACIÓ I ADMISSIBILITAT

- Incorporen de forma molt rellevant el principi d'igualtat d'oportunitats, d'accessibilitat i de sostenibilitat.
- Estiguen basades en les necessitats reals detectades pels instruments de planificació ja existents: auditoria mediambiental, PMIA, i els plans d'àmbit nacional i autonòmic relacionats en l'apartat "Marc de Referència".
- Oferisquen una millor relació cost/benefici sense minvar la consecució amb eficiència, eficàcia i sostenibilitat, els objectius esperats i proporcionen sinergies a la resta de línies d'actuació dels altres OT contemplats en l'estratègia

INDICADORS DE PRODUCTIVITAT

(C038) Espais Oberts creats o rehabilitats en zones urbanes (Metres quadrats)

OBJETIVO TEMÁTICO. 6 Conservar y proteger el medioambiente y promover la eficiencia de los recursos

OBJETIVOS ESPECÍFICOS

OE 634. Promover la protección, fomento y desarrollo del patrimonio

cultural y natural de las áreas urbanas, en particular las de interés turístico

PRIORIDADES DE INVERSIÓN

6c -Conservación, protección, fomento y desarrollo del patrimonio natural y cultural

LÍNEAS DE ACTUACIÓN OE 634

LA-6.1 : Actuaciones de mejora sobre el patrimonio histórico y parajes naturales

BREVE DESCRIPCIÓN DE LOS POTENCIALES CONTENIDOS:

Actuaciones sobre el espacio de la huerta: mejora y adaptación de caminos para usos lúdico deportivos, creación de huertos urbanos vecinales/sociales y Mercado del Agricultor

Actuaciones de acondicionamiento, conservación, y protección en el Parque Natural del Turia, en el Bosque de La Vallesa y en el paraje de La Mola. Reactivación uso turístico-medioambiental

Actuaciones de mejora y conservación sobre el Patrimonio Cultural: Plan de mejora del entorno de la Torre y Cuevas del Palacio. Rehabilitación del antiguo Molino del Testar ubicado en el Parque Natural del Turia como Museo del Agua

BENEFICIARIOS POTENCIALES:

Todos/as los/as residentes del municipio
Visitantes a Paterna

RESULTADOS ESPERADOS EN RELACIÓN A LA PROBLEMÁTICA DEL MUNICIPIO :

- ✓ Recuperación de la huerta como activo económico y activo lúdico-cultural
- ✓ Conservación y puesta en valor del patrimonio cultural y natural de Paterna para el disfrute de sus vecinos/as y aumentar su atractivo para incrementar el número de visitantes.

PROCEDIMIENTO DE SELECCIÓN

Convocatoria pública
Personal propio/contratado

CRITERIOS DE PRIORIZACIÓN Y ADMISIBILIDAD

- Incorporen de forma muy relevante el principio de igualdad de oportunidades, de accesibilidad y de sostenibilidad.
- Cuenten en su diseño con la necesaria participación de otras administraciones con competencias: Ayuntamientos con término municipal en el cauce del Turia, Consellería de Medi Ambient...
- Estén basadas en las necesidades reales detectadas por los instrumentos de planificación ya existentes: auditoria

medioambiental, PMIA, y el Plan de Acción Territorial de Protección de la Huerta de la Generalitat Valenciana.

- Ofrezcan una mejor relación coste/beneficio sin mermar la consecución con eficiencia, eficacia y sostenibilidad, los objetivos esperados y proporcionen sinergias al resto de líneas de actuación de los otros OT contemplados en la estrategia

INDICADORES DE PRODUCTIVIDAD

(C009) Aumento del número de visitas previstas a lugares pertenecientes al patrimonio cultural y natural y atracciones subvencionados (visitas/año)

OBJETIVOS ESPECÍFICOS

OE 652 Acciones integradas de revitalización de ciudades, de mejora del entorno urbano y su medio ambiente.

PRIORIDADES DE INVERSIÓN

6e -Acciones dirigidas a mejorar el entorno urbano, revitalizar las ciudades, rehabilitar y descontaminar viejas zonas industriales (incluidas zonas de reconversión), reducir la contaminación atmosférica y promover medidas de reducción del ruido

LÍNEAS DE ACTUACIÓN OE 652

LA-6.2 : Mejoras en la recogida y gestión de los residuos

BREVE DESCRIPCIÓN DE LOS PTENCIALES CONTENIDOS:

Implantación recogida selectiva de residuos en las zonas empresariales (como en el casco urbano)

Creación de una planta de selección y revalorización de residuos (envases ligeros procedentes de los contenedores amarillos), como empresa de inserción social.

Soterramiento contenedores RSU y recogida selectiva en el casco urbano y determinadas zonas residenciales

Recuperación del servicio municipal de Ecoparque. Instalación de mini ecoparques en las distintas zonas residenciales

BENEFICIARIOS POTENCIALES:

Todos/as los/as residentes del municipio
Las empresas del término municipal
Desempleados/as en riesgo de exclusión

RESULTADOS ESPERADOS EN RELACIÓN A LA PROBLEMÁTICA DEL MUNICIPIO :

- ✓ Mejora de los paisajes y entornos urbanos degradados
- ✓ Fomento de la recogida selectiva de residuos y reducción del impacto

visual de los contenedores

- ✓ Mejora en el tratamiento y clasificación. Eliminación de los vertederos ilegales y descontaminación y recuperación de suelos públicos.

PROCEDIMIENTO DE SELECCIÓN

Convocatoria pública
Cooperación público-privada
Medios propios/contratados

CRITERIOS DE PRIORIZACIÓN Y ADMISIBILIDAD

- Incorporen de forma muy relevante el principio de igualdad de oportunidades, de accesibilidad y de sostenibilidad.
- Estén basadas en las necesidades reales detectadas por los instrumentos de planificación ya existentes: auditoria medioambiental, PMIA, y tengan en el "Marco de Referencia", que establece las líneas estratégicas básicas y define las líneas de actuación que se deben valorar e incorporar en una estrategia DUSI".
- Ofrezcan una mejor relación coste/beneficio sin mermar la consecución con eficiencia, eficacia y sostenibilidad, los objetivos esperados y proporcionen sinergias al resto de líneas de actuación de los otros OT contemplados en la estrategia

INDICADORES DE PRODUCTIVIDAD

(E022) Capacidad adicional de recogida y transporte de Residuos Sólidos urbanos (toneladas/año)

LA-6.3 : Revitalización del entorno urbano de convivencia en el municipio

BREVE DESCRIPCIÓN DE LOS POTENCIALES CONTENIDOS:

Creación de zonas peatonales de convivencia en el casco Urbano.

Remodelación y mejora de los equipamientos de los parques públicos del municipio: zonas de juego infantil, equipamiento sociocultural y deportivo, incremento zonas de sombra...

Urbanización y recuperación del espacio público degradado para zonas verdes.

Remodelación de instalaciones deportivas que permitan espacios lúdico deportivos de proximidad con calidad en todos los barrios

BENEFICIARIOS POTENCIALES:

Todos/as los/as residentes del municipio y en especial los vecinos con menores y/o peores equipamientos

RESULTADOS ESPERADOS EN RELACIÓN A LA PROBLEMÁTICA DEL MUNICIPIO :

- ✓ Incremento y mejora del equipamiento de los espacios abiertos de relación social del municipio
- ✓ Mejora de la redistribución de zonas verdes entre los distintos barrios
- ✓ Dar respuesta a la creciente demanda social de aunar deporte y naturaleza
- ✓ Mejora de los paisajes y entornos urbanos degradados

PROCEDIMIENTO DE SELECCIÓN

Convocatoria pública
Medios propios/contratados

CRITERIOS DE PRIORIZACIÓN Y ADMISIBILIDAD

- Incorporen de forma muy relevante el principio de igualdad de oportunidades, de accesibilidad y de sostenibilidad.
- Estén basadas en las necesidades reales detectadas por los instrumentos de planificación ya existentes: auditoria medioambiental, PMIA, y los planes de ámbito nacional y autonómico relacionados en el apartado "Marco de Referencia".
- Ofrezcan una mejor relación coste/beneficio sin mermar la consecución con eficiencia, eficacia y sostenibilidad, los objetivos esperados y proporcionen sinergias al resto de líneas de actuación de los otros OT contemplados en la estrategia

INDICADORES DE PRODUCTIVIDAD

(C038) Espacios abiertos creados o rehabilitados en zonas urbanas (Metros cuadrados)

OBJECTIU TEMÀTIC. 9 Promoure la inclusió social i lluitar contra la pobresa

OBJECTIUS ESPECÍFICS

OE 9.8.2 Regeneració física, econòmica i social de l'entorn urbà en àrees urbanes desfavorides a través d'Estratègies urbanes integrades

PRIORITATS D'INVERSIÓ OE 9.8.2

9.b.Suport a la regeneració física, econòmica i social de les comunitats desfavorides de les zones urbanes i rurals

LÍNIES D'ACTUACIÓ OE OE 9.8.2

LA-9.1 : Actuacions de regeneració socioeducativa i laboral en barris desfavorits de Paterna (FSE)

BREU DESCRIPCIÓ DELS CONTINGUTS POTENCIALS:

Programes i actuacions formatives per a col·lectius de desempleats/des de difícil ocupabilitat i baixa capacitació
Cursos formatius de qualificació bàsica per a joves procedents de fracàs escolar
Formació en alternança amb l'ocupació per a col·lectius de desempleats de difícil ocupabilitat.
Programes de formació bàsica per a garantir les competències bàsiques de l'aprenentatge permanent
Creació d'itineraris formatius per a col·lectius en exclusió basant-se en el seu nivell formatiu
Programes per a l'exercici d'activitats professionals regulades
Ampliació de l'Escola d'adults en el barri de la Coma per a incrementar els serveis educatius Projecte "Apoderament Associacions": Formació a les associacions veïnals i a les dedicades al treball amb col·lectius en risc d'exclusió.
Programa municipal específic d'intervenció amb dones en situació de risc d'exclusió social i víctimes de violència de gènere. Suport psicosocial, tallers formatius, acompanyament social...)

BENEFICIARIS POTENCIALS:

Els/les desempleats/des del municipi i en especial els col·lectius amb més dificultats d'ocupabilitat que a més es concentren en els barris amb major degradació urbanística.

RESULTATS ESPERATS EN RELACIÓ A LA PROBLEMÀTICA DEL MUNICIPI :

- ✓ Complementar les mesures i actuacions urbanístiques amb programes socioeducatius d'inserció que possibiliten la inclusió integral dels col·lectius més desfavorits i reduïda el nivell de pobresa del municipi.
- ✓ Complementar les actuacions d'alfabetització digital
- ✓ Afavorir la inserció laboral de tots els col·lectius amb més dificultats d'ocupabilitat
- ✓ Afavorir l'increment del nivell mitjà formatiu dels nostres joves, sobretot per a aquells amb més dificultats socioeconòmiques.
- ✓ Homogeneïtzar el nivell educatiu en les distintes zones de Paterna

PROCEDIMENT DE SELECCIÓ

Personal propi/contractat
Convenis/cooperació amb Programes del Servei València de Formació i

Ocupació (SERVEF)

CRITERIS DE PRIORITZACIÓ I ADMISSIBILITAT

- Incorporen de forma molt rellevant el principi d'igualtat d'oportunitats, d'accessibilitat i de sostenibilitat
- Incorporen elements d'innovació social
- Redunden en una major efectivitat en la inserció laboral dels col·lectius més desfavorits
- Estiguen basades en les necessitats reals detectades pels instruments de planificació ja existents: PMIA, PMUS i del Pla d'Intervenció Sociocultural del barri de la Coma i del Pla d'Intervenció Sociocultural del Barri Santa Rita, elaborat per la Fundació Secretariat Gitano amb el finançament de l'Obra Social de La Caixa, així com els Informes de Servicis Socials Municipals.
- Proporcionen sinergies i complementen a la resta de línies d'actuació dels altres OT previstos en l'estratègia
- Tinguin en el "Marc de Referència", que estableix les línies estratègiques bàsiques i defineix les línies d'actuació que s'han de valorar i incorporar en una estratègia DUSI, en especial. el Pla Nacional d'Acció per a la Inclusió Social 2013-2016 (PNAIN) i la Llei 8/2013, de 26 de juny, de Rehabilitació, regeneració i Renovació Urbanes

INDICADORS DE PRODUCTIVITAT

(E059) Persones beneficiades per operacions de regeneració física, econòmica i social de l'entorn urbà, incloses en Projectes pertanyents a Estratègies Urbanes integrades. (Número)

LA-9.2 : Actuacions de regeneració econòmica en barris desfavorits de Paterna

BREU DESCRIPCIÓ DEL CONTINGUT:

Creació d'un Centre de coworking, impuls a l'empreniment social i Centre de Formació per a desempleats per mitjà de la rehabilitació del "Molí del Batà"

Pla de Dinamització Comercial Barri de la Coma: posada a disposició dels emprenedors/es del Barri de locals per a desenrotllar activitats comercials i de servicis personals.

Pla de dinamització comercial del barri de Santa Rita.

Creació d'una empresa d'inserció social en el Barri de la Coma en el sector de reciclatge de residus

Foment de la RSE en el teixit empresarial del municipi: Creació del Segell Social i creació de l'Agència de Voluntariat per a la informació i captació de voluntaris per a la col·laboració en activitats de promoció socioeconòmica.

BENEFICIARIS POTENCIALS:

Els/les desempleats/des del municipi i en especial els col·lectius amb més dificultats d'ocupabilitat que a més es concentren en els Barris amb major degradació urbanística.

RESULTATS ESPERATS EN RELACIÓ A LA PROBLEMÀTICA DEL MUNICIPI :

- ✓ Motivació i suport a potencials emprenedors/es de les zones d'actuació que incrementen la seua autoocupació com a via d'inserció laboral
- ✓ Potenciació del comerç com dinamitzador social en aquelles zones desfavorides del municipi amb menor dotació d'establiments.

PROCEDIMENT DE SELECCIÓ

Personal propi/contractat

Convenis/cooperació amb la Generalitat Valenciana (EIGE, SERVEF...)

CRITERIS DE PRIORITZACIÓ I ADMISSIBILITAT

- Incorporen de forma molt rellevant el principi d'igualtat d'oportunitats, d'accessibilitat i de sostenibilitat
- Incorporen elements d'innovació social
- Redunden en una major efectivitat en la inserció laboral dels col·lectius més desfavorits
- Estiguen basades en les necessitats reals detectades pel Pla d'Intervenció Sociocultural del Barri de la Coma i del Pla d'Intervenció Sociocultural del Barri Santa Rita, elaborat per la Fundació Secretariat Gitano amb el finançament de l'Obra Social de La Caixa, així com els Informes de Servicis Socials Municipals i el àrea de Promoció Econòmica.
- Proporcionen sinergies i complementen a la resta de línies d'actuació dels altres OT previstos en l'estratègia
- Tinguem en el "Marc de Referència", que estableix les línies estratègiques bàsiques i defineix les línies d'actuació que s'han de valorar i incorporar en una estratègia DUSI, en especial. el Pla Nacional d'Acció per a la Inclusió Social 2013-2016 (PNAIN) i la Llei 8/2013, de 26 de juny, de Rehabilitació, regeneració i Renovació Urbanes

INDICADORS DE PRODUCTIVITAT

(E059) Persones beneficiades per operacions de regeneració física, econòmica i social de l'entorn urbà, incloses en Projectes pertanyents a

Estratègies Urbanes integrades. (Número)
LA-9.3 : Actuacions de regeneració física de les vivendes, equipaments i espais de convivència en barris desfavorits de Paterna
<p><u>BREU DESCRIPCIÓ DEL CONTINGUT:</u></p> <p>Reposició edificació i rehabilitació residencial en la vivenda pública dels barris degradats del municipi: barri de Santa Rita, Grups de la Mercé i la Coma Rehabilitació residencial en la vivenda pública: Pla Municipal de Lloguer Social Urbanització i recuperació de l'espai públic per a zones verdes en els barris degradats de Paterna: Santa Rita, la Coma i Grups de la Mercé Creació del Centre Cívic en el barri de Santa Rita Conversió de part de l'Edifici Polivalent "Valentín Herráez" com a Centre de Salut en el Barri de Santa Rita Creació d'hortes verticals en barris degradats del municipi.</p> <p><u>BENEFICIARIS POTENCIALS:</u></p> <p>Els residents en les zones urbanísticament degradades del municipi en especial en el barri de La Coma, Santa Rita i Grups de la Mercé, aproximadament uns 25.000 habitants que suposen més del 35% de la població empadronada de Paterna.</p> <p><u>RESULTATS ESPERATS EN RELACIÓ A LA PROBLEMÀTICA DEL MUNICIPI :</u></p> <ul style="list-style-type: none"> ✓ Increment de la cohesió social dels residents en els barris i entre els barris a través de la generació de regeneració i rehabilitació d'espais degradats amb una perspectiva d'eficiència energètica i bioconstrucció. ✓ Possibilitar l'accés a un vivenda digna als col·lectius més desfavorits de Paterna ✓ Reducció del nivell d'infravivenda existent a Paterna <p><u>PROCEDIMENT DE SELECCIÓ</u></p> <p>Personal propi/contractat Convenis/cooperació amb la Generalitat Valenciana (EIGE, SERVEF...) Convocatòria pública</p> <p><u>CRITERIS DE PRIORITZACIÓ I ADMISSIBILITAT</u></p>

- Incorporen de forma molt rellevant el principi d'igualtat d'oportunitats, d'accessibilitat i de sostenibilitat
- Incorporen elements d'innovació social
- Redunden en una major efectivitat en la inserció laboral dels desempleats/des dels barris objecte d'actuació
- Estiguen basades en les necessitats reals detectades pel Pla d'Intervenció Sociocultural del Barri de la Coma i del Barri Santa Rita, així com els Informes de Servicis Socials Municipals.
- Proporcionen sinergies i complementen a la resta de línies d'actuació dels altres OT previstos en l'estratègia
- Tinguin en el "Marc de Referència", que estableix les línies estratègiques bàsiques i defineix les línies d'actuació que s'han de valorar i incorporar en una estratègia DUSI, en especial. el Pla Nacional d'Acció per a la Inclusió Social 2013-2016 (PNAIN) i la Llei 8/2013, de 26 de juny, de Rehabilitació, regeneració i Renovació Urbanes

INDICADORS DE PRODUCTIVITAT

(C040) Vivendes rehabilitades en zones urbanes (Vivendes)
 (E059) Persones beneficiades per operacions de regeneració física, econòmica i social de l'entorn urbà, incloses en Projectes pertanyents a Estratègies Urbanes integrades. (Número)

OBJETIVO TEMÁTICO. 9 Promover la inclusión social y luchar contra la pobreza

OBJETIVOS ESPECÍFICOS

OE 9.8.2 Regeneración física, económica y social del entorno urbano en áreas urbanas desfavorecidas a través de Estrategias urbanas integradas

PRIORIDADES DE INVERSIÓN OE 9.8.2

9.b.Apoyo a la regeneración física, económica y social de las comunidades desfavorecidas de las zonas urbanas y rurales

LÍNEAS DE ACTUACIÓN OE OE 9.8.2

LA-9.1 : Actuaciones de regeneración socioeducativa y laboral en barrios desfavorecidos de Paterna (FSE)

BREVE DESCRIPCIÓN DE LOS CONTENIDOS POTENCIALES:

Programas y actuaciones formativas para colectivos de desempleados/as de difícil empleabilidad y baja capacitación
 Cursos formativos de cualificación básica para jóvenes procedentes de fracaso escolar
 Formación en alternancia con el empleo para colectivos de desempleados de difícil empleabilidad.

Programas de formación básica para garantizar las competencias básicas del aprendizaje permanente

Creación de itinerarios formativos para colectivos en exclusión en base a su nivel formativo

Programas para el desempeño de actividades profesionales reguladas

Ampliación de la Escuela de adultos en el Barrio de La Coma para incrementar los servicios educativos Proyecto "Empoderamiento Asociaciones": Formación a las asociaciones vecinales y a las dedicadas al trabajo con colectivos en riesgo de exclusión.

Programa municipal específico de intervención con mujeres en situación de riesgo de exclusión social y víctimas de violencia de género. Apoyo psicosocial, talleres formativos, acompañamiento social...)

BENEFICIARIOS POTENCIALES:

Los/as desempleados/as del municipio y en especial los colectivos con mayores dificultades de empleabilidad que además se concentran en los Barrios con mayor degradación urbanística.

RESULTADOS ESPERADOS EN RELACIÓN A LA PROBLEMÁTICA DEL MUNICIPIO :

- ✓ Complementar las medidas y actuaciones urbanísticas con programas socioeducativos de inserción que posibiliten la inclusión integral de los colectivos más desfavorecidos y reduzca el nivel de pobreza del municipio.
- ✓ Complementar las actuaciones de alfabetización digital
- ✓ Favorecer la inserción laboral de todos los colectivos con mayores dificultades de empleabilidad
- ✓ Favorecer el incremento del nivel medio formativo de nuestros jóvenes, sobre todo para aquellos con mayores dificultades socioeconómicas.
- ✓ Homogeneizar el nivel educativo en las distintas zonas de Paterna

PROCEDIMIENTO DE SELECCIÓN

Personal propio/contratado

Convenios/cooperación con Programas del Servicio Valencia de Formación y Empleo (SERVEF)

CRITERIOS DE PRIORIZACIÓN Y ADMISIBILIDAD

- Incorporen de forma muy relevante el principio de igualdad de oportunidades, de accesibilidad y de sostenibilidad
- Incorporen elementos de innovación social

- Redundan en una mayor efectividad en la inserción laboral de los colectivos más desfavorecidos
- Estén basadas en las necesidades reales detectadas por los instrumentos de planificación ya existentes:, PMIA, PMUS y del Plan de Intervención Socio Cultural del Barrio de La Coma y del Plan de Intervención Socio Cultural del Barrio Santa Rita, elaborado por la Fundación Secretariado Gitano con la financiación de la Obra Social de La Caixa, así como los Informes de Servicios Sociales Municipales.
- Proporcionen sinergias y complementen al resto de líneas de actuación de los otros OT contemplados en la estrategia
- Tengan en el "Marco de Referencia", que establece las líneas estratégicas básicas y define las líneas de actuación que se deben valorar e incorporar en una estrategia DUSI, en especial. el Plan Nacional de Acción para la Inclusión Social 2013-2016 (PNAIN) y la Ley 8/2013, de 26 de junio, de Rehabilitación, regeneración y Renovación Urbanas

INDICADORES DE PRODUCTIVIDAD

(E059) Personas beneficiadas por operaciones de regeneración física, económica y social del entorno urbano, incluidas en Proyectos pertenecientes a Estrategias Urbanas integradas. (Numero)

LA-9.2 : Actuaciones de regeneración económica en barrios desfavorecidos de Paterna

BREVE DESCRIPCIÓN DEL CONTENIDO:

Creación de un Centro de coworking, impulso al emprendimiento social y Centro de Formación para desempleados mediante la rehabilitación del "Molí del Bata"

Plan de Dinamización Comercial Barrio de la Coma: puesta a disposición de los emprendedores/as del Barrio de locales para desarrollar actividades comerciales y de servicios personales.

Plan de dinamización comercial del Barrio de Santa Rita.

Creación de una empresa de inserción social en el Barrio de La Coma en el sector de reciclado de residuos

Fomento de la RSE en el tejido empresarial del municipio: Creación del Sello Social y creación de la Agencia de Voluntariado para la información y captación de voluntarios para la colaboración en actividades de promoción socioeconómica.

BENEFICIARIOS POTENCIALES:

Los/as desempleados/as del municipio y en especial los colectivos con mayores dificultades de empleabilidad que además se concentran en los Barrios con mayor degradación urbanística.

RESULTADOS ESPERADOS EN RELACIÓN A LA PROBLEMÁTICA DEL MUNICIPIO :

- ✓ Motivación y apoyo a potenciales emprendedores/as de las zonas de actuación que incremente su autoempleo como vía de inserción laboral
- ✓ Potenciación del comercio como dinamizador social en aquellas zonas desfavorecidas del municipio con menor dotación de establecimientos.

PROCEDIMIENTO DE SELECCIÓN

Personal propio/contratado

Convenios/cooperación con la Generalitat Valenciana (EIGE, SERVEF...)

CRITERIOS DE PRIORIZACIÓN Y ADMISIBILIDAD

- Incorporen de forma muy relevante el principio de igualdad de oportunidades, de accesibilidad y de sostenibilidad
- Incorporen elementos de innovación social
- Redundan en una mayor efectividad en la inserción laboral de los colectivos más desfavorecidos
- Estén basadas en las necesidades reales detectadas por el Plan de Intervención Socio Cultural del Barrio de La Coma y del Plan de Intervención Socio Cultural del Barrio Santa Rita, elaborado por la Fundación Secretariado Gitano con la financiación de la Obra Social de La Caixa, así como los Informes de Servicios Sociales Municipales y el área de Promoción Económica.
- Proporcionen sinergias y complementen al resto de líneas de actuación de los otros OT contemplados en la estrategia
- Tengan en el "Marco de Referencia", que establece las líneas estratégicas básicas y define las líneas de actuación que se deben valorar e incorporar en una estrategia DUSI, en especial. el Plan Nacional de Acción para la Inclusión Social 2013-2016 (PNAIN) y la Ley 8/2013, de 26 de junio, de Rehabilitación, regeneración y Renovación Urbanas

INDICADORES DE PRODUCTIVIDAD

(E059) Personas beneficiadas por operaciones de regeneración física, económica y social del entorno urbano, incluidas en Proyectos pertenecientes a Estrategias Urbanas integradas. (Numero)

LA-9.3 : Actuaciones de regeneración física de las viviendas, equipamientos y espacios de convivencia en barrios desfavorecidos de Paterna

BREVE DESCRIPCIÓN DEL CONTENIDO:

Reposición edificación y rehabilitación residencial en la vivienda pública de los Barrios degradados del municipio: Barrio de Santa Rita, Grupos de la Merced y La Coma

Rehabilitación residencial en la vivienda pública: Plan Municipal de Alquiler Social

Urbanización y recuperación del espacio público para zonas verdes en los barrios degradados de Paterna: Santa Rita, La Coma y Grupos de la Merced

Creación del Centro Cívico en el Barrio de Santa Rita

Conversión de parte del Edificio Polivalente "Valentín Herráez" como Centro de Salud en el Barrio de Santa Rita

Creación de huertas verticales en barrios degradados del municipio.

BENEFICIARIOS POTENCIALES:

Los residentes en las zonas urbanísticamente degradadas del municipio en especial en el Barrio de La Coma, Santa Rita y Grupos de la Merced, aproximadamente unos 25.000 habitantes que suponen más del 35% de la población empadronada de Paterna.

RESULTADOS ESPERADOS EN RELACIÓN A LA PROBLEMÁTICA DEL MUNICIPIO :

- ✓ Incremento de la cohesión social de los residentes en los barrios y entre los barrios a través de la generación de regeneración y rehabilitación de espacios degradados con una perspectiva de eficiencia energética y bioconstrucción.
- ✓ Posibilitar el acceso a una vivienda digna a los colectivos más desfavorecidos de Paterna
- ✓ Reducción del nivel de infravivienda existente en Paterna

PROCEDIMIENTO DE SELECCIÓN

Personal propio/contratado

Convenios/cooperación con la Generalitat Valenciana (EIGE, SERVEF...)

Convocatoria pública

CRITERIOS DE PRIORIZACIÓN Y ADMISIBILIDAD

- Incorporen de forma muy relevante el principio de igualdad de oportunidades, de accesibilidad y de sostenibilidad
- Incorporen elementos de innovación social

- Redundan en una mayor efectividad en la inserción laboral de los desempleados/as de los barrios objeto de actuación
- Estén basadas en las necesidades reales detectadas por el Plan de Intervención Socio Cultural del Barrio de La Coma y del Barrio Santa Rita, así como los Informes de Servicios Sociales Municipales.
- Proporcionen sinergias y complementen al resto de líneas de actuación de los otros OT contemplados en la estrategia
- Tengan en el "Marco de Referencia", que establece las líneas estratégicas básicas y define las líneas de actuación que se deben valorar e incorporar en una estrategia DUSI, en especial. el Plan Nacional de Acción para la Inclusión Social 2013-2016 (PNAIN) y la Ley 8/2013, de 26 de junio, de Rehabilitación, regeneración y Renovación Urbanas

INDICADORES DE PRODUCTIVIDAD

(C040) Viviendas rehabilitadas en zonas urbanas (Viviendas)
 (E059) Personas beneficiadas por operaciones de regeneración física, económica y social del entorno urbano, incluidas en Proyectos pertenecientes a Estrategias Urbanas integradas. (Numero

En els criteris de priorització i admissibilitat:

- Amb caràcter general, totes les operacions proposades en totes les línies d'actuació compliran amb el que estableixen els articles 65 a 71 del Reglament (UE) núm. 1303/2013.
- Per una altra part, igual que en el disseny de les línies d'actuació de l'estratègia ACTUA, en la proposta d'operacions que desenrotllen totes les anteriors línies d'actuació s'involucrarà a la població i els agents socioeconòmics locals i en especial als representants veïnals i associacions que actuen en les zones objecte d'intervenció

En los criterios de priorización y admisibilidad:

- Con carácter general, todas las operaciones propuestas en todas las líneas de actuación cumplirán con lo establecido en los artículos 65 a 71 del Reglamento (UE) n° 1303/2013.
- Po otra parte, al igual que en el diseño de las líneas de actuación de la estrategia ACTÚA, en la propuesta de operaciones que desarrollen todas las anteriores líneas de actuación se involucrará a la población y los agentes socioeconómicos locales y en especial a los representantes vecinales y asociaciones que actúen en las zonas objeto de intervención

9.2. PRESSUPOST

LÍNIES D'ACTUACIÓ		COST	FINANÇAMENT	
			AJ.	FEDER
O.T. 2 Millorar l'ús i qualitat de les TIC i l'accés a estes				
LA-2.1	Millorar l'alfabetització digital (infraestructures i accions formatives)	500.000	250.000	250.000
LA-2.2	Creació de la Plataforma de gestió i xarxes de "Paterna Smart City"	2.400.000	1.200.000	1.200.000
LA-2.3	Incorporació de les TIC en les relacions i els servicis prestats als/a les ciutadans/es	1.530.000	765.000	765.000
Gastos de gestió específica del OT (250.000) i gastos de gestió horitzontal (100.000)		350.000	175.000	175.000
TOTAL O.T. 2		4.780.000	2.390.000	2.390.000
O.T.4. Afavorir el pas a una economia de baix nivell de carboni en tots els sectors				
LA-4.1	Creació d'itineraris de vianants preferents	1.430.000	715.000	715.000
LA-4.2	Foment de mobilitat sostenible	2.400.000	1.200.000	1.200.000
LA-4.3	Racionalització de la mobilitat en vehicle privat	925.000	462.500	462.500
LA-4.4	Millora energètica en infraestructures i instal·lacions públiques	2.245.000	1.122.500	1.122.500
Gastos de gestió específica del OT (150.000) i gastos de gestió horitzontal (100.000)"		250.000	125.000	125.000
TOTAL O.T. 4		7.250.000	3.625.000	3.625.000
O.T.6. Conservar i protegir el medi ambient i promoure l'eficiència dels recursos				
LA-6.1	Actuacions de millora sobre el patrimoni històric i paratges naturals	950.000	475.000	475.000
LA-6.2	Millores en l'arreglada i gestió dels residus	3.000.000	1.500.000	1.500.000
LA-6.3	Revitalització de l'entorn urbà de convivència en el municipi	3.700.000	1.850.000	1.850.000
Gastos de gestió específica del OT (150.000) i gastos de gestió horitzontal (100.000)"		250.000	125.000	125.000
TOTAL O.T. 4		7.900.000	3.950.000	3.950.000
O.T.9.Promoure la inclusió social i lluitar contra la pobresa				
LA-	Actuacions de regeneració	2.000.000	1.000.000	1.000.000

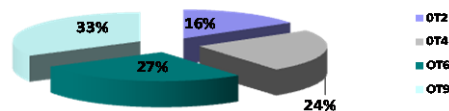
9.1	socioeducativa i laboral en barris desfavorits de Paterna (FSE)			
LA-9.2	Actuacions de regeneració econòmica en barris desfavorits de Paterna	1.220.000	610.000	610.000
LA-9.3	Actuacions de regeneració física de les vivendes, equipaments i espais de convivència en barris desfavorits de Paterna	6.500.000	3.250.000	3.250.000
	Gastos de gestió específica del OT (250.000) i gastos de gestió horitzontal(100.000)	350.000	175.000	175.000
TOTAL O.T. 9		10.070.000	5.035.000	5.035.000
TOTAL PROYECTO		30.000.000	15.000.000	15.000.000

9.2. PRESUPUESTO

LÍNEAS DE ACTUACION		COSTE	FINANCIACION	
			AYTO.	FEDER
O.T. 2 Mejorar el uso y calidad de las TIC y el acceso a las mismas				
LA-2.1	Mejorar la alfabetización digital (infraestructuras y acciones formativas)	500.000	250.000	250.000
LA-2.2	Creación de la Plataforma de gestión y redes de "Paterna Smart City	2.400.000	1.200.000	1.200.000
LA-2.3	Incorporación de las TIC en la relaciones y los servicios prestados a los/as ciudadanos/as	1.530.000	765.000	765.000
	Gastos de gestión específica del OT (250.000) y gastos de gestión horizontal(100.000)	350.000	175.000	175.000
TOTAL O.T. 2		4.780.000	2.390.000	2.390.000
O.T.4. Favorecer el paso a una economía de bajo nivel de carbono en todos los sectores				
LA-4.1	Creación de itinerarios peatonales preferentes	1.430.000	715.000	715.000
LA-4.2	Fomento de movilidad sostenible	2.400.000	1.200.000	1.200.000
LA-4.3	Racionalización de la movilidad en vehículo privado	925.000	462.500	462.500
LA-4.4	Mejora energética en infraestructuras e instalaciones públicas	2.245.000	1.122.500	1.122.500
	Gastos de gestión específica del OT (150.000) y gastos de gestión horizontal(100.000) "	250.000	125.000	125.000
TOTAL O.T. 4		7.250.000	3.625.000	3.625.000
O.T.6. Conservar y proteger el medioambiente y promover la eficiencia de los recursos				
LA-	Actuaciones de mejora sobre el patrimonio	950.000	475.000	475.000

6.1	histórico y parajes naturales	0		
LA-6.2	Mejoras en la recogida y gestión de los residuos	3.000.000	1.500.000	1.500.000
LA-6.3	Revitalización del entorno urbano de convivencia en el municipio	3.700.000	1.850.000	1.850.000
Gastos de gestión específica del OT (150.000) y gastos de gestión horizontal(100.000) "		250.000	125.000	125.000
TOTAL O.T. 4		7.900.000	3.950.000	3.950.000
O.T.9.Promover la inclusión social y luchar contra la pobreza				
LA-9.1	Actuaciones de regeneración socioeducativa y laboral en barrios desfavorecidos de Paterna (FSE)	2.000.000	1.000.000	1.000.000
LA-9.2	Actuaciones de regeneración económica en barrios desfavorecidos de Paterna	1.220.000	610.000	610.000
LA-9.3	Actuaciones de regeneración física de las viviendas, equipamientos y espacios de convivencia en barrios desfavorecidos de Paterna	6.500.000	3.250.000	3.250.000
Gastos de gestión específica del OT (250.000) y gastos de gestión horizontal(100.000)		350.000	175.000	175.000
TOTAL O.T. 9		10.070.000	5.035.000	5.035.000
TOTAL PROYECTO		30.000.000	15.000.000	15.000.000

DISTRIBUCIÓ PER OBJECTIUS TEMÀTICS
DISTRIBUCIÓN POR OBJETIVOS TEMÁTICOS



9.3. CRONOGRAMA (La temporització fa referència a les quanties totals de les quals el 50% correspon a l'Ajuntament de Paterna i el 50% al FEDER)

O.T. 2 Millorar l'ús i qualitat de les TIC i l'accés a estes		2016	2017	2018	2019	2020	2021	2022	TOTAL
LA-2.1	Millorar l'alfabetització digital (infraestructures i accions formatives)	125.000	125.000	50.000	50.000	50.000	50.000	50.000	500.000
LA-2.2	Creació de la Plataforma de gestió i xarxes de "Paterna Smart City"	75.000	700.000	500.000	500.000	200.000	200.000	225.000	2.400.000
LA-2.3	Incorporació de les TIC en les relacions i els servicis prestats als/a les ciutadans/es	50.000	675.000	90.000	90.000	360.000	265.000		1.530.000
Gastos de gestió específica del OT (250.000) i gastos de gestió horitzontal(100.000)"		25.000	50.000	50.000	50.000	55.000	50.000	70.000	350.000
TOTAL O.T.2		275.000	1.550.000	690.000	690.000	665.000	565.000	345.000	4.780.000
O.T.4. Afavorir el pas a una economia de baix nivell de carboni en tots els sectors		2016	2017	2018	2019	2020	2021	2022	TOTAL
LA-4.1	Creació d'itineraris de vianants preferents		100.100	629.200	471.900	228.800			1.430.000
LA-4.2	Foment de mobilitat sostenible		432.000	624.000	624.000	240.000	240.000	240.000	2.400.000
LA-4.3	Racionalització de la mobilitat en vehicle privat		286.750	319.125	319.125				925.000
LA-4.4	Millora energètica en infraestructures i instal·lacions públiques		449.000	449.000	336.750	336.750	336.750	336.750	2.245.000
Gastos de gestió específica del OT (150.000) i gastos de gestió horitzontal(100.000)"			50.000	50.000	50.000	50.000	50.000		250.000
TOTAL O.T.4		0	1.317.850	2.071.325	1.801.775	885.550	626.750	576.750	7.250.000
O.T.6. Conservar i protegir el medi ambient i promoure l'eficiència dels recursos		2016	2017	2018	2019	2020	2021	2022	TOTAL
LA-6.1	Actuacions de millora sobre el patrimoni històric i paratges naturals	25.000	50.000	360.000	335.000	180.000			950.000
LA-6.2	Millores en l'arreglada i gestió dels residus	200.000	500.000	480.000	455.000	455.000	455.000	455.000	3.000.000
LA-6.3	Revitalització de l'entorn urbà de convivència en el municipi	2.035.000	46.250	444.000	444.000	365.375	365.375		3.700.000
Gastos de gestió específica del OT (150.000) i gastos de gestió horitzontal(100.000)"		50.000	50.000	30.000	30.000	30.000	30.000	30.000	250.000
TOTAL O.T.6		2.310.000	646.250	1.314.000	1.264.000	1.030.375	850.375	485.000	7.900.000

O.T.9.Promoure la inclusió social i lluitar contra la pobresa		2016	2017	2018	2019	2020	2021	2022	TOTAL
LA-9.1	Actuacions de regeneració socioeducativa i laboral en barris desfavorits de Paterna (FSE)	310.000	310.000	310.000	310.000	310.000	310.000	140.000	2.000.000
LA-9.2	Actuacions de regeneració econòmica en barris desfavorits de Paterna	48.800	451.400	390.400	311.100	6.100	6.100	6.100	1.220.000
LA-9.3	Actuacions de regeneració física de les vivendes, equipaments i espais de convivència en barris desfavorits de Paterna	1.235.000	585.000	1.560.000	1.560.000	1.560.000			6.500.000
Gastos de gestió específica del OT (250.000) i gastos de gestió horitzontal(100.000) "		75.000	55.000	55.000	55.000	55.000	55.000		350.000
TOTAL O.T.9		1.668.800	1.401.400	2.315.400	2.236.100	1.931.100	371.100	146.100	10.070.000
TOTAL ACTÚA		4.253.800	4.915.500	6.390.725	5.991.875	4.482.025	2.413.225	1.552.850	30.000.000
% SOBRE TOTAL PROJECTE		14,18	16,39	21,30	19,97	14,94	8,04	5,18	100,00

9.3. CRONOGRAMA (La temporización hace referencia a las cuantías totales de las que el 50% corresponde al Ayuntamiento de Paterna y el 50% al FEDER)

O.T. 2 Mejorar el uso y calidad de las TIC y el acceso a las mismas		2016	2017	2018	2019	2020	2021	2022	TOTAL
LA-2.1	Mejorar la alfabetización digital (infraestructuras y acciones formativas)	125.000	125.000	50.000	50.000	50.000	50.000	50.000	500.000
LA-2.2	Creación de la Plataforma de gestión y redes de "Paterna Smart City	75.000	700.000	500.000	500.000	200.000	200.000	225.000	2.400.000
LA-2.3	Incorporación de las TIC en la relaciones y los servicios prestados a los/as ciudadanos/as	50.000	675.000	90.000	90.000	360.000	265.000		1.530.000
Gastos de gestión específica del OT (250.000) y gastos de gestión horizontal(100.000) "		25.000	50.000	50.000	50.000	55.000	50.000	70.000	350.000
TOTAL O.T.2		275.000	1.550.000	690.000	690.000	665.000	565.000	345.000	4.780.000
O.T.4. Favorecer el paso a una economía de bajo nivel de carbono en todos los sectores		2016	2017	2018	2019	2020	2021	2022	TOTAL
LA-4.1	Creación de itinerarios peatonales preferentes		100.100	629.200	471.900	228.800			1.430.000

LA-4.2	Fomento de movilidad sostenible		432.000	624.000	624.000	240.000	240.000	240.000	2.400.000
LA-4.3	Racionalización de la movilidad en vehículo privado		286.750	319.125	319.125				925.000
LA-4.4	Mejora energética en infraestructuras e instalaciones públicas		449.000	449.000	336.750	336.750	336.750	336.750	2.245.000
Gastos de gestión específica del OT (150.000) y gastos de gestión horizontal(100.000)"			50.000	50.000	50.000	50.000	50.000		250.000
TOTAL O.T.4		0	1.317.850	2.071.325	1.801.775	885.550	626.750	576.750	7.250.000
O.T.6. Conservar y proteger el medioambiente y promover la eficiencia de los recursos		2016	2017	2018	2019	2020	2021	2022	TOTAL
LA-6.1	Actuaciones de mejora sobre el patrimonio histórico y parajes naturales	25.000	50.000	360.000	335.000	180.000			950.000
LA-6.2	Mejoras en la recogida y gestión de los residuos	200.000	500.000	480.000	455.000	455.000	455.000	455.000	3.000.000
LA-6.3	Revitalización del entorno urbano de convivencia en el municipio	2.035.000	46.250	444.000	444.000	365.375	365.375		3.700.000
Gastos de gestión específica del OT (150.000) y gastos de gestión horizontal(100.000)"		50.000	50.000	30.000	30.000	30.000	30.000	30.000	250.000
TOTAL O.T.6		2.310.000	646.250	1.314.000	1.264.000	1.030.375	850.375	485.000	7.900.000
O.T.9.Promover la inclusión social y luchar contra la pobreza		2016	2017	2018	2019	2020	2021	2022	TOTAL
LA-9.1	Actuaciones de regeneración socioeducativa y laboral en barrios desfavorecidos de Paterna (FSE)	310.000	310.000	310.000	310.000	310.000	310.000	140.000	2.000.000
LA-9.2	Actuaciones de regeneración económica en barrios desfavorecidos de Paterna	48.800	451.400	390.400	311.100	6.100	6.100	6.100	1.220.000
LA-9.3	Actuaciones de regeneración física de las viviendas, equipamientos y espacios de convivencia en barrios desfavorecidos de Paterna	1.235.000	585.000	1.560.000	1.560.000	1.560.000			6.500.000
Gastos de gestión específica del OT (250.000) y gastos de gestión horizontal(100.000)"		75.000	55.000	55.000	55.000	55.000	55.000		350.000
TOTAL O.T.9		1.668.800	1.401.400	2.315.400	2.236.100	1.931.100	371.100	146.100	10.070.000
TOTAL ACTÚA		4.253.800	4.915.500	6.390.725	5.991.875	4.482.025	2.413.225	1.552.850	30.000.000
% SOBRE TOTAL PROYECTO		14,18	16,39	21,30	19,97	14,94	8,04	5,18	100,00

10. PARTICIPACIÓ CIUTADANA I DELS AGENTS SOCIALS

10.1. ELS MECANISMES DE PARTICIPACIÓ CIUTADANA DEL MUNICIPI DE PATERNA

Per al nou període de programació 2015-2020, la Comissió Europea, considera que ha de reforçar-se el paper dels ciutadans i dels agents locals tant en el disseny i elaboració de les estratègies com al llarg de totes les fases del seu desplegament i aplicació a una doble escala: a nivell de tot l'àmbit o àrea urbana i a nivell de la zona concreta on es programen les actuacions, a fi d'implicar a la població del barri i agents de la zona.

En este sentit, Paterna és un municipi amb tradició en el que a participació ciutadana que disposa d'òrgans de caràcter permanent que es constitueixen en espais de diàleg i debat arreplegant la veu dels actors de la societat civil per a implementar accions "bottom-up" que reforcen la participació en l'àmbit local de manera contínua i no únicament en moments puntuals.

Passem a continuació a realitzar una breu descripció de quins són els mecanismes de Participació Ciutadana instrumentats en el municipi de Paterna.

- L'Ajuntament de Paterna té constituïts **Consells Sectorials**, la finalitat dels quals és la de canalitzar la participació ciutadana i associativa en aquells assumptes municipals que tinguin relació amb l'àmbit de l'activitat que cada un d'ells té atribuïda. En concret
 - ✓ Consell Sectorial de Participació Ciutadana
 - ✓ Consell Sectorial de Cultura

10. PARTICIPACIÓN CIUDADANA Y DE LOS AGENTES SOCIALES

10.1. LOS MECANISMOS DE PARTICIPACIÓN CIUDADANA DEL MUNICIPIO DE PATERNA

Para el nuevo periodo de programación 2015-2020, la Comisión Europea, considera que debe reforzarse el papel de los ciudadanos y de los agentes locales tanto en el diseño y elaboración de las estrategias como a lo largo de todas las fases de su desarrollo y aplicación a una doble escala: a nivel de todo el ámbito o área urbana y a nivel de la zona concreta donde se programen las actuaciones, con objeto de implicar a la población del barrio y agentes de la zona.

En este sentido, Paterna es un municipio con tradición en lo que a participación ciutadana que dispone de órganos de carácter permanente que se constituyen en espacios de diálogo y debate recogiendo la voz de los actores de la sociedad civil para implementar acciones "bottom-up" que refuerzan la participación en el ámbito local de manera continua y no únicamente en momentos puntuales.

Pasamos a continuación a realizar una breve descripción de cuáles son los mecanismos de Participación Ciutadana instrumentados en el municipio de Paterna.

- El Ayuntamiento de Paterna tiene constituidos **Consejos Sectoriales**, cuya finalidad es la de canalizar la participación ciutadana y asociativa en aquellos asuntos municipales que tengan relación con el ámbito de la actividad que cada uno de ellos tiene atribuïda. En concreto
 - ✓ Consejo Sectorial de Participación Ciutadana
 - ✓ Consejo Sectorial de Cultura

- ✓ Consell Sectorial d'Esports
- ✓ Consell Sectorial de Joventut
- ✓ Consell Sectorial de Medi Ambient i Urbanisme
- ✓ Consell Agrari Municipal
- ✓ Consell Sectorial de Benestar Social
- ✓ Consell Sectorial de la Dona
- ✓ Consell Sectorial Escolar Municipal
- ✓ Consell Sectorial de Festes

▪ Per una altra part, l'Ajuntament de Paterna va aprovar l'any 2003 la **Carta de Participació Ciutadana** que, a través del seu articulats, arreplega les ferramentes i entitats que configuren el procés participatiu local. Sota la coordinació del **Consell Sectorial de Participació Ciutadana**, les associacions de veïns, les juntes de barri i els consells sectorials s'encarreguen de donar veu a les inquietuds i necessitats de la ciutadania.

▪ La creixent influència en els seus respectius àmbits territorials que ha de tindre la participació ciutadana en la gestió municipal troba un canal ideal en **les Juntes de Barri** existents en el nostre municipi regulades per la mencionada Carta de Participació Ciutadana en aspectes com ara la seua composició, periodicitat i règim de reunions, funcions, etc.

Per a finalitzar este apartat, considerem important ressaltar dos vies de participació per als agents econòmics que actuen en el municipi, per la importància que revisten a l'hora d'una adequada gestió urbana sostenible i integrada:

➤ La creació del **Consell Sectorial**

- ✓ Consejo Sectorial de Deportes
- ✓ Consejo Sectorial de Juventud
- ✓ Consejo Sectorial de Medio Ambiente y Urbanismo
- ✓ Consejo Agrario Municipal
- ✓ Consejo Sectorial de Bienestar Social
- ✓ Consejo Sectorial de la Mujer
- ✓ Consejo Sectorial Escolar Municipal
- ✓ Consejo Sectorial de Fiestas

▪ Por otra parte, el Ayuntamiento de Paterna aprobó en el año 2003 la **Carta de Participación Ciudadana** que, a través de su articulado, recoge las herramientas y entidades que configuran el proceso participativo local. Bajo la coordinación del **Consejo Sectorial de Participación Ciudadana**, las asociaciones de vecinos, las juntas de barrio y los consejos sectoriales se encargan de dar voz a las inquietudes y necesidades de la ciudadanía.

▪ La creciente influencia en sus respectivos ámbitos territoriales que ha de tener la participación ciutadana en la gestión municipal encuentra un cauce ideal en las **Junta de Barrio** existentes en nuestro municipio reguladas por la mencionada Carta de Participación Ciudadana en aspectos tales como aspectos tales como su composición, periodicidad y régimen de reuniones, funciones, etc...

Para finalizar este apartado, consideramos importante resaltar dos cauces de participación para los agentes económicos que actúan en el municipio, por la importancia que revisten a la hora de una adecuada gestión urbana sostenible e integrada:

➤ La creación del **Consejo**

Econòmic i Social de Paterna (CSES) que intenta donar resposta a la voluntat municipal de dotar-se d'una instància de participació, que integre al conjunt d'agents econòmics i socials entorn de l'objectiu comú d'impulsar de forma consensuada les principals línies de reactivació econòmica del municipi. D'altra banda, el CSES pretén ser un instrument vàlid d'anàlisi crítica de l'evolució socioeconòmica local.

- La creació de **l'Associació "Paterna, Ciutat d'Empreses"** que és una associació sense ànim de lucre que impulsada des de l'Ajuntament com a soci fundador, agrupa a totes les associacions empresarials del municipi (5 Associacions Empresarials de les zones del municipi, les Associacions de Comerciants i l'Associació d'Hostaleria) que representen a aproximadament 2.800 empreses que donen treball a 75.000 empleats. Té com a objectiu, tal com estableixen els seus fins estatutaris, responsabilitzar-se del màrqueting estratègic territorial per a difondre els atractius de Paterna com a ciutat amb una forta tradició empresarial i com el millor enclavament empresarial de l'arc Mediterrani. Al seu torn l'Ajuntament disposa d'un interlocutor privilegiat per a informar, consensuar i implementar tots aquells projectes municipals relacionats amb l'activitat econòmica local.

Estos mecanismos de participación, es constituyen también en una fortaleza i una oportunitat del municipio de Paterna, de cara a la correcta i efectiva implementació d'ACTUA.

Sectorial Económico y Social de Paterna (CSES) que intenta dar respuesta a la voluntad municipal de dotarse de una instancia de participación, que integre al conjunto de agentes económicos y sociales en torno al objetivo común de impulsar de forma consensuada las principales líneas de reactivación económica del municipio. Por otra parte, el CSES pretende ser un instrumento válido de análisis crítico de la evolución socioeconómica local .

- La creación de **la Asociación "Paterna, Ciudad de Empresas"** que es una asociación sin animo de lucro que impulsada desde el Ayuntamiento como socio fundador, agrupa a todas las asociaciones empresariales del municipio (5 Asociaciones Empresariales de las zonas del municipio, las Asociaciones de Comerciantes y la Asociación de Hostelería) que representan a aproximadamente 2.800 empresas que dan trabajo a 75.000 empleados. Tiene como objetivo, tal y como establecen sus fines estatutarios, el responsabilizarse del marketing estratégico territorial para difundir los atractivos de Paterna como ciudad con una fuerte tradición empresarial y como el mejor enclave empresarial del arco Mediterráneo. A su vez el Ayuntamiento dispone de un interlocutor privilegiado para informar, consensuar e implementar todos aquellos proyectos municipales relacionados con la actividad económica local.

Estos mecanismos de participación, se constituyen también en una fortaleza y una oportunitat del municipio de Paterna, de cara a la correcta y efectiva implementación de ACTÚA.

10.2. LA PARTICIPACIÓ CIUTADANA EN L'ESTRATÈGIA "ACTUA"

Les estructures anteriorment descrites són les que s'han utilitzat com a via per a la participació ciutadana en l'elaboració i disseny d'Actua i les que s'utilitzaran per a la seua valoració i seguiment dels seus resultats.

A l'hora d'elaborar el Projecte ACTUA, l'equip redactor hem tingut molt clar que la nostra comunitat local no pot ser considerada com un simple subjecte passiu, sinó que realment es constituïx com un conjunt d'actors que també són potencialment responsables de la implementació d'esta estratègia, ja que sense ells no seria possible avançar en el desenrotllament de la integració social i la gestió sostenible de la nostra ciutat, des dels avantatges que dóna la identitat i el sentir-se implicats en una responsabilitat comuna.

En este sentit és necessari recordar les oportunitats que ofereixen les noves tecnologies, al permetre la participació de múltiples agents, el treball en xarxa i l'intercanvi d'informació d'una manera àgil i la difusió online dels processos i resultats, aconseguint-se una governança més transparent, més oberta i innovadora.

En concret, fins a la data este ha sigut el procés instrumentat per a la incorporació de la participació ciutadana en el projecte ACTUA:

- Actuacions prèvies de **difusió del projecte**: En què consistix? Quina és la finalitat? Com poden participar els agents econòmics i socials?... Per a això es van realitzar una sèrie de

10.2. LA PARTICIPACIÓN CIUDADANA EN LA ESTRATEGIA "ACTÚA"

Las estructuras anteriormente descritas son las que se han utilizado como cauce para la participación ciudadana en la elaboración y diseño de Actúa y las que se utilizarán para su valoración y seguimiento de sus resultados.

A la hora de elaborar el Proyecto ACTÚA, el equipo redactor hemos tenido muy claro que nuestra comunidad local no puede ser considerada como un simple sujeto pasivo, sino que realmente se constituye como un conjunto de actores que también son potencialmente responsables de la implementación de esta estrategia, ya que sin ellos no sería posible avanzar en el desarrollo de la integración social y la gestión sostenible de nuestra ciudad, desde las ventajas que da la identidad y el sentirse implicados en una responsabilidad común.

En este sentido es preciso recordar las oportunidades que ofrecen las nuevas tecnologías, al permitir la participación de múltiples agentes, el trabajo en red y el intercambio de información de una manera ágil y la difusión on-line de los procesos y resultados, consiguiéndose una gobernanza más transparente, más abierta e innovadora.

En concreto, hasta la fecha este ha sido el proceso instrumentado para la incorporación de la participación ciudadana en el proyecto ACTÚA:

- Actuaciones previas de **difusión del proyecto**: ¿En qué consiste? ¿Cuál es la finalidad? ¿Cómo pueden participar los agentes económicos y sociales?... Para ello se realizaron una serie de

convocatòries als col·lectius representatius que van permetre informar, obtenint també els necessaris "feedback" de cara a les correccions i reorientacions si és el cas necessàries:

- ✓ Convocatòria del Consell de Participació Ciutadana
- ✓ Convocatòria de Junta extraordinària de l'Associació "Paterna Ciutat d'Empreses"
- ✓ Convocatòria del Consell Sectorial Econòmic i Social
- ✓ Convocatòria dels representants de la Junttes de barri

- Elaboració d'una Plataforma Web específica (<http://actua.paterna.es>) que ha servit per a:

- ✓ Plasmar el diagnòstic i la problemàtica prèvia elaborada i detectada pels tècnics municipals, tenint en compte els instruments de planificació existents.
- ✓ Relacionar les línies d'actuació proposades en funció del diagnòstic anterior.
- ✓ Possibilitar la participació ciutadana a través de dos qüestionaris: "VALORA" per a valorar la importància dels reptes a assumir pel municipi i "PRIORITZA" perquè la ciutadania pondere la major o menor necessitat de les línies d'actuació plantejades. Així mateix s'ha habilitat una secció "OPINA" on els/les ciutadans/es poden manifestar les seues opinions en general i introduir alguna problemàtica que al seu parer no aparega reflectida i/o afegir una nova línia

convocatorias a los colectivos representativos que permitieron informar, obteniendo también los necesarios "feed-back" de cara a las correcciones y reorientaciones en su caso necesarias:

- ✓ Convocatoria del Consejo de Participación Ciudadana
- ✓ Convocatoria de Junta extraordinaria de la Asociación "Paterna Ciudad de Empresas"
- ✓ Convocatoria del Consejo Sectorial Económico y Social
- ✓ Convocatoria de los representantes de la Juntas de barrio

- Elaboración de una Plataforma Web específica (<http://actua.paterna.es>) que ha servido para:

- ✓ Plasmar el diagnóstico y la problemática previa elaborada y detectada por los técnicos municipales, teniendo en cuenta los instrumentos de planificación existentes.
- ✓ Relacionar las líneas de actuación propuestas en función del diagnóstico anterior.
- ✓ Posibilitar la participación ciutadana a través de dos cuestionarios: "VALORA" para valorar la importancia de los retos a asumir por el municipio y "PRIORIZA" para que la ciudadanía pondere la mayor o menor necesidad de las líneas de actuación planteadas. Así mismo se ha habilitado una sección "OPINA" donde los/as ciudadanos/as pueden manifestar sus opinión en general e introducir alguna problemática que a su juicio no aparezca reflejada y/o

d'actuació que consideren important i no haja sigut reflectida.

- Les enquestes s'han tabulat i els resultats s'han incorporat al projecte per a obtenir el diagnòstic definitiu i en funció d'eixa anàlisi i les aportacions ciutadanes, les línies d'actuació a desenvolupar a través d'ACTUA.
- De cara a aconseguir la major participació possible s'ha elaborat un fullet tipus "flyer" (ANNEX) amb la informació sobre el projecte i l'habilitació de la Web que s'han distribuït de forma massiva per tot el municipi: comerços, edificis públics, entitats financeres, centres esportius... També s'han elaborat qüestionaris en format paper per a aquells ciutadans amb dificultats d'accés a les TIC.
- S'ha adaptat la Web al format mòbil, donada la massiva utilització d'esta TIC per part de la ciutadania, intentant maximitzar la interacció entre els agents participants en l'elaboració de l'estratègia.

Este procés ha permès l'obtenció d'una radiografia de la nostra situació actual i les oportunitats de futur que han sigut plasmades en un document sotmès a la valoració i consideració dels agents socials i de la ciutadania. Això ens ha permès disposar d'una sòlida base per a l'elecció dels Objectius Temàtics i les línies d'actuació d'ACTUA, prioritats que també han sigut sotmeses a la consideració dels ciutadans i col·lectius afectats, en procés participatiu en què hem pogut arreplegar i, si és el cas, integrar, les aportacions,

añadir una nueva línea de actuación que consideren importante y no haya sido reflejada.

- Las encuestas se han tabulado y los resultados se han incorporado al proyecto para obtener el diagnóstico definitivo y en función de ese análisis y las aportaciones ciudadanas, las líneas de actuación a desarrollar a través de ACTÚA.
- De cara a conseguir la mayor participación posible se ha elaborado un folleto tipo "flyer" (ANEXO) con la información sobre el proyecto y la habilitación de la Web que se han distribuido de forma masiva por todo el municipio: comercios, edificios públicos, entidades financieras, centros deportivos... También se han elaborado cuestionarios en formato papel para aquellos ciudadanos con dificultades de acceso a las TIC.
- Se ha adaptado la Web al formato móvil, dada la masiva utilización de esta TIC por parte de la ciudadanía, intentando maximizar la interacción entre los agentes participantes en la elaboración de la estrategia.

Este proceso ha permitido la obtención de una radiografía de nuestra situación actual y las oportunidades de futuro que han sido plasmadas en un documento sometido a la valoración y consideración de los agentes sociales y de la ciudadanía. Ello nos ha permitido disponer de una sólida base para la elección de los Objetivos Temáticos y las líneas de actuación de ACTÚA, prioridades que también han sido sometidas a la consideración de los ciudadanos y colectivos afectados, en proceso participativo en el que hemos

a fi d'assegurar que les línies d'actuació proposades servisquen per a fer front als principals problemes que afecten de forma real al nostre entorn urbà.

Però ACTUA, és una estratègia i com a tal és un projecte a mitjà i llarg termini, per la qual cosa el procés de participació ciutadana associat a ell, no pot finalitzar ací:

- Per una part la participació ciutadana s'estendria a la definició de les operacions concretes i a les actuacions específiques que desenrotllen les línies d'actuació d'ACTUA. En esta fase s'utilitzaran metodologies de participació concebudes com a ajuda per a crear espais de diàleg i obtindre resultats que orienten la transformació de la ciutat com el mètode European Awareness Scenario Workshop (EASW), que resulta molt adequat per a processos urbanístics i que té per objectiu crear un espai d'igualtat d'oportunitats perquè es produïska un intercanvi d'idees entre persones que representen interessos, formes de vida i necessitats molt diverses.
- D'una altra, una vegada posat en marxa s'instrumentarà un procés que permeta el seguiment per part de la ciutadania de l'efectiva i correcta implementació d'ACTUA, valorant el compliment d'objectius i indicadors de resultats

11. CAPACITAT ADMINISTRATIVA

Paterna és un municipi d'una considerable dimensió que disposa de personal tècnic adequat, tant amb els coneixements necessaris,

podido recoger y, en su caso, integrar, las aportaciones, con objeto de asegurar que las líneas de actuación propuestas sirvan para hacer frente a los principales problemas que afectan de forma real a nuestro entorno urbano.

Pero ACTUA, es una estrategia y como tal es un proyecto a medio y largo plazo, por lo que el proceso de participación ciutadana asociado al mismo, no puede finalizar aquí:

- Por una parte la participación ciutadana se extendería a la definición de las operaciones concretas y a las actuaciones específicas que desarrollen las líneas de actuación de ACTUA. En esta fase se utilizarán metodologías de participación concebidas como ayuda para crear espacios de diálogo y obtener resultados que orienten la transformación de la ciudad como el método European Awareness Scenario Workshop (EASW), que resulta muy adecuado para procesos urbanísticos y que tiene por objetivo crear un espacio de igualdad de oportunidades para que se produzca un intercambio de ideas entre personas que representen intereses, formas de vida y necesidades muy diversas.
- Por otra, una vez puesto en marcha se instrumentará un proceso que permita el seguimiento por parte de la ciudadanía de la efectiva y correcta implementación de ACTUA, valorando el cumplimiento de objetivos e indicadores de resultados

11. CAPACIDAD ADMINISTRATIVA

Paterna es un municipio de una considerable dimensión que dispone de personal técnico adecuado, tanto con los conocimientos necesarios,

com amb l'experiència contrastada, per a l'elaboració, implementació i seguiment de l'estratègia ACTUA.

Este equip tècnic ha permès l'elaboració d'un diagnòstic previ del municipi i la proposta d'una sèrie de línies d'actuació que han sigut valorades i enriquides tant pels grups polítics municipals com per tots els agents socioeconòmics de Paterna, obtenint així una estratègia consensuada que és la que es presenta en este document.

Una vegada superada esta fase, l'adequada gestió de l'Estratègia requereix d'una estructura permanent capaç d'exercir els quatre àmbits d'actuació necessaris: Direcció, Execució, Seguiment i Avaluació.

Respecte d'això l'experiència de l'Ajuntament de Paterna en la gestió d'Iniciatives Comunitàries del FSE (amb la seua corresponent complementariedad amb els fons FEDER), suposen un aval per a la capacitat de gestió d'ACTUA. En este sentit cal assenyalar la direcció de 10 projectes en la iniciativa comunitària Ocupació en les seues diferents convocatòries (Now, Horitzón, Youthstart, Adapt), la participació en el Comité de direcció de l'A.D. en 2 projectes Equal i la participació com a única entitat local en el projecte "Interregional Partnership Platform (IPP) dins de les iniciatives INTERREG IVC.

L'estructura de gestió d'ACTUA per a aconseguir la seua adequada implementació i seguiment queda formada per:

A. EL COMITÉ DE DIRECCIÓN, compost per:

✓ L'alcalde/ssa que presidix les reunions

como con la experiencia contrastada, para la elaboración, implementación y seguimiento de la estrategia ACTÚA.

Este equipo técnico ha permitido la elaboración de un diagnóstico previo del municipio y la propuesta de una serie de líneas de actuación que han sido valoradas y enriquecidas tanto por los grupos políticos municipales como por todos las agentes socioeconómicos de Paterna, obteniendo así una estrategia consensuada que es la que se presenta en este documento.

Una vez superada esta fase, la adecuada gestión de la Estrategia requiere de una estructura permanente capaz de desempeñar los cuatro ámbitos de actuación necesarios: Dirección, Ejecución, Seguimiento y Evaluación.

A este respecto la experiencia del Ayuntamiento de Paterna en la gestión de Iniciativas Comunitarias del FSE (con su correspondiente complementariedad con los fondos FEDER), suponen un aval para la capacidad de gestión de ACTÚA. En este sentido cabe señalar la dirección de 10 proyectos en la iniciativa comunitaria Empleo en sus diferentes convocatorias (Now, Horitzón, Youthstart, Adapt), la participación en el Comité de dirección de la A.D. en 2 proyectos Equal y la participación como única entidad local en el proyecto "Interregional Partnership Platform (IPP) dentro de las iniciativas INTERREG IVC.

La estructura de gestión de ACTÚA para lograr su adecuada implementación y seguimiento queda formada por:

A. EL COMITÉ DE DIRECCIÓN, compuesto por:

✓ El/la Alcalde/sa que preside las reuniones

- ✓ El/la regidor/a responsable de l'Àrea de Garantia Social i Ocupació
- ✓ Representants dels grups polítics municipals
- ✓ La secretària municipal
- ✓ L'interventor,
- ✓ El cap de l'Àrea Garantia Social i Ocupació i el Coordinador de Promoció Econòmica, com a coordinadors de l'Estratègia, (Responsables de projectes europeus en 6 Iniciatives Comunitàries)
- ✓ L'arquitecte cap de l'Àrea d'Infraestructures
- ✓ L'arquitecta municipal responsable de Patrimoni Municipal,
- ✓ L'arquitecte cap d'Àrea de Sostenibilitat,
- ✓ La cap de l'Àrea de TIC
- ✓ La cap de l'Àrea de Contractació
- ✓ El cap d'Àrea de Convivència i Participació Ciutadana
- ✓ L'enginyer del Àrea de Mobilitat

Este òrgan que compta amb competències directives i resolutives té com a cometes:

- a) Establir les directrius del projecte
- b) Prendre decisions junt amb les estructures consolidades de Participació Ciutadana ja expressades respecte a les prioritats, estratègies d'actuació i control de les actuacions
- c) Facilitació, assignació de recursos i control financer
- d) Ratificar les decisions preses **en el Comité de Coordinació Operativa;**
- e) Avaluació final del projecte.

B. EL COMITÉ DE COORDINACIÓN OPERATIVA: Que compta amb competències propositives i de coordinació i estarà compost pels responsables tècnics indicats en el

- ✓ El/la concejal responsable del Área de Garantía Social Y Empleo
- ✓ Representantes de los grupos políticos municipales
- ✓ La Secretaria municipal
- ✓ El Interventor,
- ✓ El Jefe del Área Garantía Social y Empleo y el Coordinador de Promoción Económica, como coordinadores de la Estrategia, (Responsables de proyectos europeos en 6 Iniciativas Comunitarias)
- ✓ El Arquitecto Jefe del Área de Infraestructuras
- ✓ La arquitecto municipal responsable de Patrimonio Municipal,
- ✓ El Arquitecto Jefe de Área de Sostenibilidad,
- ✓ La Jefa del Área de TIC
- ✓ La Jefa del Área de Contratación
- ✓ El Jefe de Área de Convivencia y Participación Ciudadana
- ✓ El Ingeniero del Área de Movilidad

Este órgano que cuenta con competencias directivas y resolutivas tiene como cometidos:

- a) Establecer las directrices del proyecto
- b) Tomar decisiones junto con las estructuras consolidadas de Participación Ciudadana ya expresadas con respecto a las prioridades, estrategias de actuación y control de las actuaciones
- c) Facilitación, asignación de recursos y control financiero
- d) Ratificar las decisiones tomadas **en el Comité de Coordinación Operativa;**
- e) Evaluación final del proyecto.

B. EL COMITÉ DE COORDINACIÓN OPERATIVA: Que cuenta con competencias propositivas y de coordinación y estará compuesto por los responsables técnicos indicados

Comité de Direcció, junt amb els següents tècnics/ques que per competències es vinculen al Projecte i a la posada en marxa de les operacions:

- ✓ Igualtat d'igualtat de gènere
- ✓ Medi Ambient,
- ✓ Noves Tecnologies
- ✓ Inclusió sòcia
- ✓ Participació ciutadana,
- ✓ Infraestructures i Servicis
- ✓ Ocupació
- ✓ Educació
- ✓ Mobilitat

Les seues funcions seran:

- a) Coordinació d'intervencions en el territori
- b) Identificació i proposició metodològica
- c) Proposició d'actuacions
- d) Avaluació del projecte.

També serà necessària la centralització de tota la documentació i la gestió econòmicofinancera, administrativa i comptable (s'habilitarà un sistema intern de comptabilitat que permetrà la identificació i control dels gastos realitzats amb càrrec al projecte pels diferents departaments municipals), per a la qual cosa s'ha assignat personal tècnic i administratiu sota la supervisió dels dos Coordinadors Tècnics que també s'encarregaran de la coordinació amb Direcció General de Fons Comunitaris del Ministeri d'Hisenda i Administracions Públiques, i amb els/les corresponents auditors/es.

No obstant això, a l'hora d'implementar ACTUA també es pretén establir lligams de col·laboració amb entitats i organismes públics amb experiència metodològica en els aspectes a tractar com és el cas de la Universitat de València o la

en el Comité de Dirección, junto a los siguientes técnicos/as que por competencias se vinculan al Proyecto y a la puesta en marcha de las operaciones::

- ✓ Igualdad de igualdad de género
- ✓ Medio Ambiente,
- ✓ Nuevas Tecnologías
- ✓ Inclusión socia
- ✓ Participación ciudadana,
- ✓ Infraestructuras y Servicios
- ✓ Empleo
- ✓ Educación
- ✓ Movilidad

Sus funciones serán:

- a) Coordinación de intervenciones en el territorio
- b) Identificación y proposición metodológica
- c) Proposición de actuaciones
- d) Evaluación del proyecto.

También será necesaria la centralización de toda la documentación y la gestión económico-financiera, administrativa y contable (se habilitará un sistema interno de contabilidad que permitirá la identificación y control de los gastos realizados con cargo al proyecto por los distintos departamentos municipales), para lo cual se ha asignado personal técnico y administrativo bajo la supervisión de los dos Coordinadores Técnicos que también se encargarán de la coordinación con Dirección General de Fondos Comunitarios del Ministerio de Hacienda y Administraciones Públicas, y con los/as correspondientes Auditores/as.

No obstante, a la hora de implementar ACTÚA también se pretende establecer cauces de colaboración con entidades y organismos públicos con experiencia metodológica en los aspectos a tratar como es el caso de la

Fundació Secretariado Gitano, que s'integraran en el "Comité de Seguiment i Avaluació Participativa", formant part de la Comissió Científica del projecte.

C. EL COMITÉ DE SEGUIMENT I AVALUACIÓ PARTICIPATIVA,

òrgan creat ex professo per a vertebrar la participació de l'administració autonòmica de cara a integrar la correlació d'ACTUA amb el Programa Operatiu Regional de la Comunitat Valenciana, dels agents socioeconòmics del municipi (a través del Consell Sectorial Econòmic i Social, del teixit associatiu del Municipi (a través del Consell de Participació Ciutadana) així com de les zones d'actuació (a través de les Junes de Barri) possibilitant els mecanismes de gestió democràtica del projecte. D'altra banda és rellevant el paper a jugar pel Consell Sectorial de la Dona en l'avaluació del compliment de l'objectiu transversal d'igualtat de gènere.

Les seues funcions seran

- a) La integració i complementarietat de les actuacions que s'impulsen des de les diferents administracions;
- b) L'elaboració d'informes i propostes al Comité de Direcció i al Comité de Coordinació Operativa
- c) El seguiment i avaluació de les mesures que s'impulsen, afavorint la integralitat de les actuacions
- d) La mobilització i involucració del teixit social;
- e) La participació en l'avaluació de resultats.

Considerem que l'avaluació contínua és de transcendental importància per a la correcta gestió d'un

Universidad de Valencia o la Fundación Secretariado Gitano, que se integrarán en el "Comité de Seguimiento y Evaluación Participativa", formando parte de la Comisión Científica del proyecto.

C. EL COMITÉ DE SEGUIMIENTO Y EVALUACIÓN PARTICIPATIVA,

órgano creado ex professo para vertebrar la participación de la administración autonómica de cara a integrar la correlación de ACTÚA con el Programa Operativo Regional de la Comunidad Valenciana, de los agentes socioeconómicos del municipio (a través del Consejo Sectorial Económico y Social, del tejido asociativo del Municipio (a través del Consejo de Participación Ciudadana) así como de las zonas de actuación (a través de las Juntas de Barrio) posibilitando los mecanismos de gestión democrática del proyecto. Por otra parte es relevante el papel a jugar por el Consejo Sectorial de la Mujer en la evaluación del cumplimiento del objetivo transversal de igualdad de género.

Sus funciones serán

- a) La integración y complementariedad de las actuaciones que se impulsen desde las diferentes administraciones;
- b) La elaboración de informes y propuestas al Comité de Dirección y al Comité de Coordinación Operativa
- c) El seguimiento y evaluación de las medidas que se impulsen, favoreciendo la integralidad de las actuaciones
- d) La movilización e involucración del tejido social;
- e) La participación en la evaluación de resultados.

Consideramos que la evaluación continua es de transcendental importancia para la correcta

projecte de l'envergadura d'ACTUA, amb multiplicitat d'actuacions i de departaments implicats.

És fonamental el seguiment de les actuacions, tant respecte al ritme d'implantació, com al nivell de consecució dels resultats previstos per la qual cosa serà crucial afegir a l'avaluació interna, una avaluació externa a través d'un **Comité Científic** format a este efecte per professionals de reconegut prestigi en l'àmbit acadèmic i amb experiència en projectes d'intervenció social i en el camp del desenvolupament urbà sostenible i integrat.

L'activitat d'este Comité Científic permetrà l'anàlisi externa i objectiva del seguiment de les operacions previstes contemplant aspectes qualitatius i quantitatius amb la possibilitat de proposar la introducció de mecanismes correctors en cas que siga necessari i afavorint la transferència de resultats i del "saber fer" (metodologies, estratègies...).

12. PRINCIPIS HORITZONTALS I OBJECTIUS TRANSVERSALS

12.1. IGUALTAT ENTRE HÒMENS I DONES I NO DISCRIMINACIÓ

L'estratègia ACTUA, a través accions positives o afirmatives amb què pretenem neutralitzar, corregir o eliminar discriminacions directes o indirectes, incorpora la igualtat d'oportunitats en els seus dos aspectes: la igualtat de tracte entre les persones i la igualtat entre hòmens i dones en totes les fases del projecte, des del disseny i criteris de prioritització de les operacions passant per l'execució, fins al seguiment i l'avaluació de totes les accions que es plantegen per a conèixer l'impacte de cada una de les actuacions del projecte

gestión de un proyecto de la envergadura de ACTÚA, con multiplicitad de actuaciones y de departamentos implicados.

Es fundamental el seguimiento de las actuaciones, tanto respecto al ritmo de implantación, como al nivel de consecución de los resultados previstos por lo que será crucial añadir a la evaluación interna, una evaluación externa a través de un **Comité Científico** formado al efecto por profesionales de reconocido prestigio en el ámbito académico y con experiencia en proyectos de intervención social y en el campo del desarrollo urbano sostenible e integrado.

La actividad de este Comité Científico permitirá el análisis externo y objetivo del seguimiento de las operaciones previstas contemplando aspectos cualitativos y cuantitativos con la posibilidad de proponer la introducción de mecanismos correctores en caso de que fuera necesario y favoreciendo la transferencia de resultados y del "saber hacer" (metodologías, estrategias...).

12. PRINCIPIOS HORIZONTALES Y OBJETIVOS TRANSVERSALES

12.1. IGUALDAD ENTRE HOMBRES Y MUJERES Y NO DISCRIMINACIÓN

La estrategia ACTÚA, a través acciones positivas o afirmativas con las que pretendemos neutralizar, corregir o eliminar discriminaciones directas o indirectas, incorpora la igualdad de oportunidades en sus dos aspectos: la igualdad de trato entre las personas y la igualdad entre hombres y mujeres en todas las fases del proyecto, desde el diseño y criterios de priorización de las operaciones pasando por la ejecución, hasta el seguimiento y la evaluación de todas las acciones que se plantean para conocer el

tant en hòmens com en dones, com en altres col·lectius.

Este eix transversal actua com a principi general en tota l'estratègia i s'incorpora de forma específica en cada objectiu temàtic i en les línies d'actuació previstes per a desenvolupar l'estratègia ACTUA., que no sols pretén ser integrada, sinó també integradora,

En les actuacions relacionades amb l'ús de les TIC

En l'accés de la utilització de les TIC i en concret d'Internet, és molt manifesta la "breixa digital" tant per les condicions econòmiques de les llars/usuaris, com per qüestió de sexe i edat. Hi ha una dualitat d'una banda entre persones majors i "jòvens digitals" i entre hòmens i dones (accentuant-se la "breixa" en este cas amb l'edat, sobretot a partir del 35 anys). ACTUA pretén mitigar esta discriminació per diverses vies:

- ✓ Incorporar l'enfocament de gènere a l'hora de programar les actuacions d'iniciació en les TIC.
- ✓ Establir activitats de formació en l'ús de les TIC "intergeneracionals" possibilitant que siga la nostra població més jove la que ensenye als nostres majors.
- ✓ Generant aplicacions intuïtives i de fàcil ús per a la majoria de la població que a més incorpore elements que possibiliten la utilització per persones amb algun tipus de discapacitat.
- ✓ Estenent la connectivitat (zones Wifi públiques) a població exclosa d'esta per motius socioeconòmics.
- ✓ Reduint l'espai destinat a

impacto de cada una de las actuaciones del proyecto tanto en hombres como en mujeres., como en otros colectivos.

Este eje transversal actúa como principio general en toda la estrategia y se incorpora de forma específica en cada objetivo temático y en las líneas de actuación previstas para desarrollar la estrategia ACTÚA., que no solo pretende ser integrada, sino también integradora,

En las actuaciones relacionadas con el uso de las TIC

En el acceso de la utilización de las TIC y en concreto ,de Internet, es muy manifiesta la "brecha digital" tanto por las condiciones económicas de los hogares/usuarios, como por cuestión de sexo y edad. Existe una dualidad por una parte entre personas mayores y "jóvenes digitales" y entre hombres y mujeres (acentuándose la "brecha" en este caso con la edad, sobre todo a partir de lo 35 años). ACTÚA pretende mitigar esta discriminación por varias vías:

- ✓ Incorporar el enfoque de género a la hora de programar las actuaciones de iniciación en las TIC.
- ✓ Establecer actividades de formación en el uso de las TIC "intergeneracionales" posibilitando que sea nuestra población más joven la que enseñe a nuestros mayores.
- ✓ Generando aplicaciones intuitivas y de fàcil uso para la mayoría de la población que además incorpore elementos que posibiliten la utilización por personas con algún tipo de discapacidad.
- ✓ Extendiendo la conectividad (zonas Wifi públicas) a población excluida de la misma por motivos socioeconómicos.
- ✓ Reduciendo el espacio destinado

tràmits i gestions possibilitant així una millor conciliació de la vida familiar i laboral.

- ✓ Incorporant l'enfocament de gènere, és a dir les distintes necessitats entre hòmens i dones a l'hora de desenrotllar "Paterna Smart City".
- ✓ Possibilitant a tota la ciutadania la interactuació amb la seua administració local i l'accés a la informació i els servicis públics municipals.

En les actuacions relacionades amb les actuacions urbanístiques i de mobilitat

El desenrotllament urbà és una ferramenta essencial de la igualtat d'oportunitats. En este sentit ACTUA en les seues operacions tindrà en compte els diversos col·lectius que componen la població de Paterna, que usen i perceben la ciutat de forma diferent segons la seua situació socioeconòmica, capacitats físiques, edats, diversitat sexual, ètnies, persones en condicions de pobresa, i que tenen patrons de mobilitat diversa i distintes demandes d'accessibilitat en el **territorio**.

D'altra banda, l'estreta relació entre urbanisme i gènere passa sovint inadvertida. A priori resulta comú pensar en l'urbanisme com quelcom neutre des del punt de vista de l'impacte de gènere però, tenen el col·lectiu d'hòmens i dones les mateixes necessitats en l'espai urbà? Realitzen les mateixes tasques en l'espai urbà? En este sentit, els estudis mostren que hi ha diferències de gènere en l'ús del temps i espai, tenint en compte a més que les dones tampoc són un grup homogeni i que el col·lectiu que té més dificultats de "moure's" en la ciutat són les que tenen major edat, menors ingressos, persones dependents a

a trámites y gestiones possibilitando así una mejor conciliación de la vida familiar y laboral.

- ✓ Incorporando el enfoque de género, es decir las distintas necesidades entre hombres y mujeres a la hora de desarrollar "Paterna Smart City".
- ✓ Posibilitando a toda la ciudadanía la interacción con su administración local y el acceso a la información y los servicios públicos municipales.

En las actuaciones relacionadas con las actuaciones urbanísticas y de movilidad

El desarrollo urbano es una herramienta esencial de la igualdad de oportunidades. En este sentido ACTÚA en sus operaciones tendrá en cuenta los diversos colectivos que componen la población de Paterna, que usan y perciben la ciudad de forma diferente según su situación socioeconómica, capacidades físicas, edades, diversidad sexual, etnias, personas en condiciones de pobreza, y que tienen patrones de movilidad diversa y distintas demandas de accesibilidad en el territorio

Por otra parte, la estrecha relación entre urbanismo y género pasa a menudo inadvertida. A priori resulta común pensar en el urbanismo como algo neutro desde el punto de vista del impacto de género pero, ¿tienen el colectivo de hombres y mujeres las mismas necesidades en el espacio urbano? ¿Realizan las mismas tareas en el espacio urbano? En este sentido, los estudios muestran que existen diferencias de género en el uso del tiempo y espacio, teniendo en cuenta además que las mujeres tampoco son un grupo homogéneo y que el colectivo que tiene mayores dificultades de "moverse" en la ciudad son las que tienen mayor

càrrec seu, les dones cap de família o immigrants. Totes estes dificultats s'acreixen quan coincidixen diverses d'estes circumstàncies.

A això cal afegir el fet que la seguretat de les dones en les ciutats s'ha convertit, des de la perspectiva de gènere, en un dels temes claus de l'urbanisme. El temor, per por de la violència, evitar eixir a determinades hores, o circular per determinats llocs, **es** convertix en limitació espacial i motiu d'exclusió per a les dones.

En este context, l'urbanisme no és neutre, perquè pot millorar o empitjorar la relació d'ambdós col·lectius en l'espai urbà. Qualsevol millora de la ciutat per a fer-la més conciliadora millorarà la vida de tots els seus habitants, hòmens i dones. El projecte Actua incorporará totes estes consideracions en les actuacions relacionades amb la mobilitat, accessibilitat i l'urbanisme en general. En este sentit, s'abordaran, entre altres, els aspectes següents:

- El disseny i reformulació dels traçats de vianants analitzant les necessitats de les dones i els hòmens quant a l'ús del temps i els espais i del transport.
- La incorporació de la perspectiva de gènere a un dels aspectes més visibles de l'ordenació urbanística: la senyalització urbana, implementant una senyalització igualitària amb un llenguatge visual no discriminatori en la seua iconografia com una ferramenta de sensibilització i d'eliminació dels estereotips de gènere.

edad, menores ingresos, personas dependientes a su cargo, las mujeres cabeza de familia o inmigrantes. Todas estas dificultades se acrecientan cuando coinciden varias de estas circunstancias.

A ello hay que añadir el hecho de que la seguridad de las mujeres en las ciudades se ha convertido, desde la perspectiva de género, en uno de los temas claves del urbanismo. **El** temor, por miedo a la violencia, el evitar salir a determinadas horas, o circular por determinados lugares, se convierte en limitación espacial y motivo de exclusión para las mujeres

En este contexto, el urbanismo no es neutro, porque puede mejorar o empeorar la relación de ambos colectivos en el espacio urbano. Cualquier mejora de la ciudad para hacerla más conciliadora mejorará la vida de todos sus habitantes, hombres y mujeres. El proyecto Actúa incorporará todas estas consideraciones en las actuaciones relacionadas con la movilidad, accesibilidad y el urbanismo en general. En este sentido, se abordarán, entre otros, lo siguientes aspectos:

- El diseño y reformulación de los trazados peatonales analizando las necesidades de las mujeres y los hombres en cuanto al uso del tiempo y los espacios y del transporte.
- La incorporación de la perspectiva de género a uno de los aspectos más visibles de la ordenación urbanística: la señalización urbana, implementando una señalización igualitaria con un lenguaje visual no discriminatorio en su iconografía como una herramienta de sensibilización y de eliminación de los estereotipos de género.

- L'adaptació dels espais públics a persones amb mobilitat reduïda i/o aquelles que transporten cotxes de bebé, carros de compra, cadires de rodes, entre altres.
- La consideració de la percepció d'inseguretat a l'hora d'implantar actuacions (il·luminació, infraestructures, mobiliari urbà...) ja que exercix un efecte de restricció per a l'accés, ús i apropiació de la ciutat per part de la ciutadania, en especial de les dones, constituint un dels obstacles més importants per al seu desplaçament i per a la seua autonomia.

En les actuacions per a promoure la inclusió social i lluitar contra la pobresa.

Respecte les operacions a desenvolupar en les distintes línies d'acció l'eix transversal d'igualtat d'oportunitats s'incorpora en l'estratègia ACTUA través de:

- La incorporació del principi de no discriminació i la perspectiva de gènere en els programes de formació bàsica i qualificació de cara a la busca de més i millors oportunitats de treball per a les dones, incorporant solucions de conciliació.
- Les actuacions sobre els barris més degradats del municipi que es configuren com els espais de major interculturalitat del municipi i que incideixen sobre la qualitat de vida de les minories ètniques i els immigrants.
- En la mesura que la lluita

- La adaptación de los espacios públicos a personas con movilidad reducida y/o aquellas que transportan coches de bebé, carros de compra, sillas de ruedas, entre otras.
- La consideración de la percepción de inseguridad a la hora de implantar actuaciones (iluminación, infraestructuras, mobiliario urbano...) ya que ejerce un efecto de restricción para el acceso, uso y apropiación de la ciudad por parte de la ciudadanía, en especial de las mujeres, constituyendo uno de los obstáculos más importantes para su desplazamiento y para su autonomía.

En las actuaciones para promover la inclusión social y luchar contra la pobreza.

Respecto las operaciones a desarrollar en las distintas líneas de acción el eje transversal de igualdad de oportunidades se incorpora en la estrategia ACTÚA través de:

- La incorporación del principio de no discriminación y la perspectiva de género en los programas de formación básica y cualificación de cara a la búsqueda de más y mejores oportunidades de trabajo para las mujeres, incorporando soluciones de conciliación.
- Las actuaciones sobre los sobre los barrios más degradados del municipio que se configuran como los espacios de mayor interculturalidad del municipio y que inciden sobre la calidad de vida de las minorías étnicas y los inmigrantes.
- En la medida en que la lucha

contra la pobresa siga efectiva, s'incidix en el fenomen de la la feminització de la pobresa que combina dos aspectes moralment inacceptables: pobresa i desigualtats basades en el gènere. Hi ha desigualtats entre els sexes, en l'accés al mercat laboral, als recursos productius, als actius generadors d'ingressos, que limiten l'autonomia econòmica i l'accés a la [presa de decisions](#) principalment de les dones. Reconéixer i fer explícits estos factors dota de més profunditat a l'anàlisi de la pobresa i contribuïx a trobar polítiques per a enfrontar-la.

- Una operació específica d'actuació enfront de la violència de gènere
- En la mesura que s'actua sobre el foment del lloguer social i l'accés a una vivenda amb perspectiva de gènere s'incidix sobre un dels fenòmens demogràfics dels últims anys: l'increment del nombre de llars unipersonals i monoparentals, on són les llars encapçalades per dones les que més han crescut. Les possibilitats d'accés a una vivenda, al pagament dels servicis, es veu reduïda en llars a càrrec de dones amb treballs menys remunerats o vinculades al sector informal de l'economia. Així mateix, alhora que hi ha un augment de llars monoparentals de dones amb fills a càrrec, o persones dependents, augmenten les llars unipersonals d'adultes majors i açò implica avaluar les demandes específiques de la dita població tant a nivell de la vivenda com dels servicis associats a esta.

contra la pobresa sea efectiva, se incide en el fenómeno de la La feminización de la pobreza que combina dos aspectos moralmente inacceptables: pobreza y desigualdades basadas en el género. Existen desigualdades entre los sexos, en el acceso al mercado laboral, a los recursos productivos, a los activos generadores de ingresos, que limitan la autonomía económica y el acceso a la [toma de decisiones](#) principalmente de las mujeres. Reconocer y hacer explícitos estos factores dota de mayor profundidad al análisis de la pobreza y contribuye a encontrar políticas para enfrentarla.

- Una operación específica de actuación frente a la violencia de género
- En la medida en que se actúa sobre el fomento del alquiler social y el acceso a una vivienda con perspectiva de género se incide sobre uno de los fenómenos demográficos de los últimos años: el incremento del número de hogares unipersonales y monoparentales, donde son los hogares encabezados por mujeres los que más han crecido. Las posibilidades de acceso a una vivienda, al pago de los servicios, se ve reducida en hogares a cargo de mujeres con trabajos menos remunerados o vinculadas al sector informal de la economía. Asimismo, al mismo tiempo que hay un aumento de hogares monoparentales de mujeres con hijos a cargo, o personas dependientes, aumentan los hogares unipersonales de adultas mayores y esto implica evaluar las demandas específicas de dicha población tanto a nivel de la vivienda como de los servicios asociados a la misma.

Per a finalitzar és important ressaltar que en ACTUA s'integra al Consell Sectorial de la Dona perquè participe en el Comité de Seguiment i Avaluació Participativa per a controlar l'aplicació del principi d'Igualtat d'Oportunitats, des d'una perspectiva transversal, en tots els àmbits del projecte.

12.2. DESENROTLLAMENT SOSTENIBLE

El principi horitzontal de desenrotllament sostenible implica la posada en marxa de mesures transversals relacionades amb la protecció mediambiental, eficiència en l'ús de recursos, mitigació i adaptació al canvi climàtic, biodiversitat i protecció d'ecosistemes, resistència davant de desastres, prevenció i gestió de regs.

Actua és una estratègia DUSI, és a dir una estratègia a mitjà i llarg termini de desenrotllament urbà, sostenible i integrat, per la qual cosa el principi de sostenibilitat necessàriament està incorporat en tot el projecte de cara a la consecució de la millora duradora de les condicions socials, econòmiques, ambientals de l'àrea urbana de Paterna. Per a això en ACTUA a l'hora de desenrotllar les operacions que desenrotllen les línies d'actuació proposades, s'incorporaran:

- Mesures de gestió de l'energia eficients, evitant el balafament, introduint mesures d'estalvi i de racionalització del consum, incentivant i donant prioritat, sobretot en l'entorn públic, a l'ús d'energies alternatives no contaminants
- Mesures de gestió de l'aigua de cara a estalviar i racionalitzar el seu consum amb un control continu de la qualitat de les

Para finalizar es importante resalta que en ACTÚA se integra al Consejo Sectorial de la Mujer para que participe en el Comité de Seguimiento y Evaluación Participativa para controlar la aplicación del principio de Igualdad de Oportunidades, desde una perspectiva transversal, en todos los ámbitos del proyecto.

12.2. DESARROLLO SOSTENIBLE

El principio horizontal de desarrollo sostenible implica la puesta en marcha de medidas transversales relacionadas con la protección medioambiental, eficiencia en el uso de recursos, mitigación y adaptación al cambio climático, biodiversidad y protección de ecosistemas, resistencia ante desastres, prevención y gestión de riegos.

Actúa es una estrategia DUSI, es decir una estrategia a medio y largo plazo de desarrollo urbano, sostenible e integrado, por lo que el principio de sostenibilidad necesariamente está incorporado en todo el proyecto de cara a la consecución de la mejora duradera de las condiciones sociales, económicas, ambientales del área urbana de Paterna. Para ello en ACTÚA a la hora de desarrollar las operaciones que desarrollen las líneas de actuación propuestas, se incorporarán:

- Medidas de gestión de la energía eficientes, evitando el despilfarro, introduciendo medidas de ahorro y de racionalización del consumo, incentivando y dando prioridad, sobre todo en el entorno público, al uso de energías alternativas no contaminantes
- Medidas de gestión del agua de cara a ahorrar y racionalizar su consumo con un control continuo de la calidad de las aguas.

aigües.

- Mesures de gestió racional dels residus fomentant la recollida selectiva i la reutilització i reciclatge.
- Mesures per a la reducció i ordenació del trànsit rodat i el foment de mitjans de locomoció que minimitzen l'emissió de gasos i sorolls, i a més, promoure el transport públic, sostenible i alternatiu (bicicleta, automòbil elèctric, etc.)
- La utilització, en la mesura que siga possible, en les actuacions de regeneració d'espais públics i rehabilitació de vivendes de materials de construcció reciclats, de la zona amb la intenció de minimitzar costos de transport i estalviar energia. D'altra banda, s'aprofitaran les condicions climàtiques (brises, acumulació de l'energia del sol, etc.).
- El disseny dels espais i edificis públics, jardins seguint els principis del desenvolupament sostenible. La revegetació amb espècies autòctones i la conservació de la vegetació natural són una prioritat per a una ciutat com Paterna, que aspira a un elevat nivell ambiental.
- Medidas de gestión racional de los residuos fomentando la recogida selectiva y la reutilización y reciclaje.
- Medidas para la reducción y ordenación del tráfico rodado y el fomento de medios de locomoción que minimicen la emisión de gases y ruidos, y además, promover el transporte público, sostenible y alternativo (bicicleta, automóvil eléctrico, etc.)
- La utilización, en la medida de lo posible, en las actuaciones de regeneración de espacios públicos y rehabilitación de viviendas de materiales de construcción reciclados, de la zona con la intención de minimizar costes de transporte y ahorrar energía. Por otra parte, se aprovecharán las condiciones climáticas (brisas, acumulación de la energía del sol, etc.).
- El diseño de los espacios y edificios públicos, jardines siguiendo los principios del desarrollo sostenible. La revegetación con especies autóctonas y la conservación de la vegetación natural son una prioridad para una ciudad como Paterna, que aspira a un elevado nivel ambiental.

12.3. ACCESSIBILITAT

L'accessibilitat és considerada com un eix vertebrador de l'estratègia ACTUA. Però accessibilitat en totes les seues acepcions, entesa com a accessibilitat universal que està estretament connectada amb el concepte de barrera com a obstacle que dificulta o impedit l'accés de les persones a algun àmbit de la vida social. Per tant ACTUA planteja en les seues mesures,

12.3. ACCESIBILIDAD

La accesibilidad es considerada como un eje vertebrador de la estrategia ACTÚA. Pero accesibilidad en todas sus acepciones, entendida como accesibilidad universal que está estrechamente conectada con el concepto de barrera como obstáculo que dificulta o impide el acceso de las personas a algún ámbito de la vida social. Por tanto ACTÚA

actuacions que eliminen barreres i per tant possibiliten l'accessibilitat a:

- L'ús de les noves tecnologies i la participació en l'e-administració i l'e-governança que permeten la inclusió digital
- La formació bàsica i qualificadora que permeten la inclusió laboral
- L'accés a una vivenda i unes infraestructures suficients que permeten la inclusió social

D'altra banda l'estratègia ACTUA incorporarà en les seues operacions els requisits establits en Estratègia Espanyola de discapacitat 2012-2020 a fi de facilitar els accessos a les persones minusvàlides i les exigències en matèria d'accessibilitat establides per la Llei 8/2013, de Rehabilitació, Regeneració i Renovació Urbana.

Millorar en l'accessibilitat ajuda a millorar en la cohesió social, en la igualtat d'oportunitats, en la millora dels espais públics per a tots, per la qual cosa l'accessibilitat es convertix en un dels eixos transversals prioritaris en l'Estratègia DUSI "ACTUA".

12.4. CANVI DEMOGRÀFIC

L'estratègia ACTUA també té en compte el canvi demogràfic i en particular l'envelliment de la població. Este canvi estructural que comporta l'existència d'un major percentatge de persones en el grup de població de més de 65 anys produïx l'augment de la demanda de prestacions de protecció social, especialment de servicis d'atenció sanitària i relatives a situacions de dependència.

planteja en sus medidas, actuaciones que eliminen barreras y por tanto posibiliten la accesibilidad a:

- El uso de las nuevas tecnologías y la participación en la e-administración y la e-gobernanza que permitan la inclusión digital
- La formación básica y cualificadora que permitan la inclusión laboral
- El acceso a una vivienda y unas infraestructuras suficientes que permitan la inclusión social

Por otra parte la estrategia ACTÚA incorporará en sus operaciones los requisitos establecidos en Estrategia Española de discapacidad 2012-2020 con el fin de facilitar los accesos a las personas minusválidas y las exigencias en materia de accesibilidad establecidas por la Ley 8/2013, de Rehabilitación, Regeneración y Renovación Urbana.

Mejorar en la accesibilidad ayuda a mejorar en la cohesión social, en la igualdad de oportunidades, en la mejora de los espacios públicos para todos, por lo que la accesibilidad se convierte en uno de los ejes transversales prioritarios en la Estrategia DUSI "ACTÚA".

12.4. CAMBIO DEMOGRÁFICO

La estrategia ACTÚA también tiene en cuenta el cambio demográfico y en particular el envejecimiento de la población. Este cambio estructural que conlleva la existencia de un mayor porcentaje de personas en el grupo de población de más de 65 años produce el aumento de la demanda de prestaciones de protección social, especialmente de servicios de atención sanitaria y relativas a situaciones de dependencia.

No obstant això, com ja vam veure en el diagnòstic, a l'analitzar els aspectes demogràfics del nostre municipi:

- No pareix que la pressió demogràfica es vagi a convertir en els pròxims anys en un problema greu per al municipi de Paterna. Encara que esta impressió no és del tot certa si analitzem per zones residencials el creixement poblacional ja que s'ha produït a distints ritmes, factor molt important que s'ha tingut en compte a l'hora d'elaborar ACTUA amb una adequada planificació urbana i programació d'inversions i servicis.
- Paterna és una ciutat jove sent necessari per tant d'incorporar en ACTUA actuacions que generen oportunitats laborals per a resoldre els problemes actuals de desocupació en la localitat i al mateix temps oferir ocupació a la nova generació que es va incorporant al mercat laboral.
- Per una altra part, el grup d'edat més nombrós que és el de 35-44 anys, que d'ací a 20 anys estarà molt prop de l'edat de jubilació, per la qual cosa si no a curt termini si que a llarg termini es produirà un substancial increment dels servicis relacionats amb la tercera edat. sanitat, oci i temps lliure... Per això l'estratègia ACTUA en les seues operacions ho tindrà en compte encara que potser amb un cert horitzó temporal més dilatat que en altres ciutats.

12.4. INNOVACIÓ SOCIAL I GOVERNANÇA

No obstante, como ya vimos en el diagnóstico, al analizar los aspectos demográficos de nuestro municipio:

- No parece que la presión demográfica se vaya a convertir en los próximos años en un problema grave para el municipio de Paterna. Aunque esta impresión no es del todo cierta si analizamos por zonas residenciales el crecimiento poblacional ya que se ha producido a distintos ritmos, factor muy importante que se ha tenido en cuenta a la hora de elaborar ACTÚA con una adecuada planificación urbana y programación de inversiones y servicios.
- Paterna es una ciudad joven siendo necesario por tanto incorporar en ACTÚA actuaciones que generen oportunidades laborales para resolver los problemas actuales de desempleo en la localidad y al mismo tiempo ofrecer empleo a la nueva generación que se va incorporando al mercado laboral.
- Por otra parte, el grupo de edad más numeroso que es el de 35-44 años, que dentro de 20 años estará muy cerca de la edad de jubilación, por lo que sino a corto plazo si que a largo plazo se producirá un sustancial incremento de los servicios relacionados con la tercera edad. sanidad, infraestructura accesibles, ocio y tiempo libre...Por ello la estrategia ACTÚA en sus operaciones lo tendrá en cuenta aunque quizás con un cierto horizonte temporal más dilatado que en otras ciudades.

12.4. INNOVACIÓN SOCIAL Y GOBERNANZA

Hem considerat convenient ressaltar estos dos principis incorporats també a l'estratègia ACTUA

➤ El principi de **GOVERNABILITAT**, entés com el principi de garantia d'informació i participació dels ciutadans en el disseny i execució de les polítiques públiques i en especial dels projectes de desenrotllament urbà sostenible per tres raons principals:

a) La participació ciutadana augmenta l'apoderament de la població i fa que el projecte tinga més acceptació i siga vist com propi i com una visió comuna de futur ajudant a estendre els resultats cap a tota la ciutat.

b) La participació ciutadana augmenta la proximitat dels tècnics amb l'entorn local i facilita que les solucions siguen més adaptades a les necessitats reals. Així mateix, creix la sostenibilitat de les actuacions, atés que la població i els agents socials estan més disposats a contribuir a mantindre infraestructures, servicis, etc.

c) La participació ciutadana contribuïx al desenrotllament personal de les persones i facilita processos comunitaris i és, d'esta manera, una de les mesures en si per a fomentar la integració i inclusió social.

➤ La **INNOVACIÓ EN SERVICIS SOCIALS**, adaptant-los als reptes presents i fent d'estos instruments més efectius i integrats amb altres polítiques en l'àmbit urbà a través de la combinació de mesures de política social junt amb altres mesures polítiques d'àmbit cultural, de seguretat

Hemos considerado conveniente resaltar estos dos principios incorporados también a la estrategia ACTÚA

➤ El principio de **GOVERNABILIDAD**, entendido como el principio de garantía de información y participación de los ciudadanos en el diseño y ejecución de las políticas públicas y en especial de los proyectos de desarrollo urbano sostenible por tres razones principales:

a) La participación ciudadana aumenta el empoderamiento de la población y hace que el proyecto tenga más aceptación y sea visto como propio y como una visión común de futuro ayudando a extender los resultados hacia toda la ciudad.

b) La participación ciudadana aumenta la cercanía de los técnicos con el entorno local y facilita que las soluciones sean más adaptadas a las necesidades reales. Asimismo, crece la sostenibilidad de las actuaciones, dado que la población y los agentes sociales están más dispuestos a contribuir a mantener infraestructuras, servicios, etc.

c) La participación ciudadana contribuye al desarrollo personal de las personas y facilita procesos comunitarios y es, de este modo, una de las medidas en sí para fomentar la integración e inclusión social.

➤ La **INNOVACIÓN EN SERVICIOS SOCIALES**, adaptándolos a los retos presentes y haciendo de éstos instrumentos más efectivos e integrados con otras políticas en el ámbito urbano a través de la combinación de medidas de política social junto con otras medidas políticas de ámbito cultural, de seguridad

ciudadana, de promoció econòmica, d'infraestructures-accessibilitat, etc. Es tracta de millorar la cohesió social i la qualitat de vida des d'una perspectiva d'integració total: física-urbanística, laboral i socioeconòmica (a través d'actuacions combinades i coordinades de polítiques actives d'ocupació, servicis de suport i programes de suport a la renda) dels grups destinataris de les intervencions. Respecte d'això és molt innovadora la metodologia utilitzada per a l'elaboració i posada en marxa dels ICI de la Coma i Santa Rita, que de cara a ACTUA es consideren com a valuosos "Instruments de Planificació Existents".

13. INFORMACIÓ I PUBLICITAT

L'Estratègia ACTUA posarà en marxa els mitjans adequats de difusió de la informació relativa a les actuacions desenrotllades, aplicant les disposicions referides a informació i publicitat contingudes en l'Annex XII del Reglament (CE) No. 1303/2013 del Parlament Europeu i del Consell de 17 de desembre de 2013.

A fi de facilitar la difusió de l'Estratègia i dels seus resultats, així com la transferència dels aprenentatges adquirits als diferents nivells de l'administració i de la societat, es desenrotllarà un Pla d'Informació i Publicitat que se sustentarà en les premisses següents:

- La Participació del projecte en fòrums i xarxes temàtiques a instància de Direcció General de Fons Comunitaris del Ministeri d'Hisenda i Administracions Públiques, de la Generalitat

ciudadana, de promoción económica, de infraestructuras-accessibilidad, etc. Se trata de mejorar la cohesión social y la calidad de vida desde una perspectiva de integración total: física-urbanística, laboral y socio-económica (a través de actuaciones combinadas y coordinadas de políticas activas de empleo, servicios de apoyo y programas de apoyo a la renta), de los grupos destinatarios de las intervenciones. A este respecto es muy innovadora la metodología utilizada para la elaboración y puesta en marcha de los ICI de La Coma y Santa Rita, que de cara a ACTUA se consideran como valiosos "Instrumentos de Planificación Existentes".

13. INFORMACIÓN Y PUBLICIDAD

La Estrategia ACTÚA pondrá en marcha los medios adecuados de difusión de la información relativa a las actuaciones desarrolladas, aplicando las disposiciones referidas a información y publicidad contenidas en el Anexo XII del Reglamento (CE) No. 1303/2013 del Parlamento Europeo y del Consejo de 17 de diciembre de 2013.

Con objeto de facilitar la difusión de la Estrategia y de sus resultados, así como la transferencia de los aprendizajes adquiridos a los diferentes niveles de la administración y de la sociedad, se desarrollará un Plan de Información y Publicidad que se sustentarà en las siguientes premisas:

- La Participación del proyecto en foros y redes temáticas a instancia de Dirección General de Fondos Comunitaris del Ministerio de Hacienda y Administraciones Públicas, de la

Valenciana, o per iniciativa pròpia.

- Participació activa en fòrums de debat i actuacions específiques de visibilitat i difusió de l'estratègia
- Elaboració i difusió de productes (investigacions, metodologies) i d'una estratègia definida de disseminació de resultats (amb especial incidència en les diferents administracions).
- Informes de gestió i propostes, a nivell local, comarcal, regional, nacional i comunitari.
- Participació en xarxes, prioritzant la participació en la Xarxa d'Iniciatives Urbanes (RIU), per a l'intercanvi metodològic i tècnic d'experiències d'estratègies sostenibles i integrades i regeneració urbana i social en barris vulnerables.

Així mateix, les actuacions que en matèria d'informació i publicitat es desenvolupen des del Projecte, especialment les dirigides al públic en general, indicaran de forma clara i expressa, que les dites actuacions compten amb la participació de la Unió Europea a través del FEDER, i amb la participació del Ministeri d'Hisenda i Administracions Públiques, a través de la Direcció General de Fons Comunitaris.

SEGON.- Sol·licitar subvenció per al finançament de l'esmentada Estratègia.

TERCER.- Aprovar el compromís de consignació pressupostària per al període 2014-2022 segons el quadro orientatiu que s'adjunta, estimant-se posteriorment la quantitat en

Generalitat Valenciana, o por iniciativa propia.

- Participación activa en foros de debate y actuaciones específicas de visibilidad y difusión de la estrategia
- Elaboración y difusión de productos (investigaciones, metodologías) y de una estrategia definida de disseminación de resultados (con especial incidencia en las diferentes administraciones).
- Informes de gestión y propuestas, a nivel local, comarcal, regional, nacional y comunitario.
- Participación en redes, priorizando la participación en la Red de Iniciativas Urbanas (RIU), para el intercambio metodológico y técnico de experiencias de estrategias sostenibles e integradas y regeneración urbana y social en barrios vulnerables.

Asimismo, las actuaciones que en materia de información y publicidad se desarrollen desde el Proyecto, especialmente las dirigidas al público en general, indicarán de forma clara y expresa, que dichas actuaciones cuentan con la participación de la Unión Europea a través del FEDER, y con la participación del Ministerio de Ministerio de Hacienda y Administraciones Públicas, a través de la Dirección General de Fondos Comunitarios.

SEGUNDO.- Solicitar subvención para la financiación de la citada Estrategia

TERCERO.- Aprobar el compromiso de consignación presupuestaria para el periodo 2014-2022 según el cuadro orientativo que se adjunta, estimándose posteriormente la cantidad en cada ejercicio

cada exercici pressupostari en
virtut de execució de l'Estratègia
i del Pla d'Implementació.

presupuestario en virtud de
ejecución de la Estrategia y del
Plan de Implementación

	TOTAL	2016	2017	2018	2019	2020	2021	2022
EXECUTABLE ANUAL		14.18%	16.39 %	21.30%	19.97 %	14.94 %	8.04 %	5.18 %
FINAÇAMENT FEDER (50)	15.000.000	2.126.900	2.457.750	3.195.363	2.995.937	2.241.012	1.206.613	776.425
COFINANÇAMENT AJ. (50%)	15.000.000	2.126.900	2.457.750	3.195.362	2.995.938	2.241.013	1.206.612	776.425
TOTAL	30.000.000	4.253.800	4.915.500	6.390.725	5.991.875	4.482.025	2.413.225	1.552.850

	TOTAL	2016	2017	2018	2019	2020	2021	2022
EJECUTABLE ANUAL		14.18%	16.39 %	21.30%	19.97 %	14.94 %	8.04 %	5.18 %
FINACIACION FEDER (50)	15.000.000	2.126.900	2.457.750	3.195.363	2.995.937	2.241.012	1.206.613	776.425
COFINANCIACION AYTO (50%)	15.000.000	2.126.900	2.457.750	3.195.362	2.995.938	2.241.013	1.206.612	776.425
TOTAL	30.000.000	4.253.800	4.915.500	6.390.725	5.991.875	4.482.025	2.413.225	1.552.850

QUART.- Donar compte al departament Intervenció, Consell Participació Ciutadana."

Oberta deliberació intervé el Sr. Carles Martí pel Grup de Compromís, manifestant que el seu Grup recolzarà i votarà a favor d'esta proposta agraïnt que s'hagen inclòs aportacions del seu Grup com les referides a les tecnologies d'informació la planta de gestió de residus, alhora que espera que es treballi d'esta manera fins al final de la legislatura, donant participació als Grups polítics i a les associacions; destaca que després de l'anàlisi que ha hagut de dur-se a terme per a dissenyar este projecte s'han posat de manifest unes carencies importantíssimes en dos aspectes crucials, com són l'educació, detectant-se carencies educatives per l'existir gran percentatge de persones sense graduat escolar, i en pobresa energètica. Respecte d'això, va assenyalar que agrairia que les propostes de les associacions de veïns pogueren concretar-se més en el desenrotllament del projecte.

Pel Grup Popular, intervé la Sra. Martínez, anunciant el vot a favor del seu Grup, assenyalant que estan totalment d'acord perquè a més és un projecte que s'estava gstant amb anterioritat i que agraïxen que s'haja continuat amb esta iniciativa que aporta tant als veïns de Paterna; conclou sol·licitant que conste l'agraïment al treball dels tècnics que ha sigut molt transversal agraïnt especialment als Srs Romero i Martínez el treball dut a terme.

Tanca el torn d'intervencions el Sr. alcalde, explicant que el que es porta a Ple és a més de l'aprovació del projecte "Paterna ACTUA", una petició de subvenció

CUARTO.- Dar cuenta al departamento Intervención, Consejo Participación Ciudadana."

Abierta deliberación interviene el Sr. Carles Martí por el Grupo de Compromís, manifestando que su Grupo apoyará y votará a favor de esta propuesta agradeciendo que se hayan incluido aportaciones de su Grupo como las referidas a las tecnologías de información la planta de gestión de residuos, al tiempo que espera que se trabaje de esta forma hasta el fin de la legislatura, dando participación a los Grupos políticos y a las asociaciones; destaca que tras el análisis que ha tenido que llevarse a cabo para diseñar este proyecto se han puesto de manifiesto unas carencias importantísimas en dos aspectos cruciales, como son la educación, detectándose carencias educativas al existir gran porcentaje de personas sin graduado escolar, y en pobreza energética. A este respecto, señaló que agradecería que las propuestas de las asociaciones de vecinos pudieran concretarse más en el desarrollo del proyecto.

Por el Grupo Popular, interviene la Sra. Martínez, anunciando el voto a favor de su Grupo, señalando que están totalmente de acuerdo porque además es un proyecto que se estaba gstando con anterioridad y que agradecen que se haya continuado con esta iniciativa que aporta tanto a los vecinos de Paterna; concluye solicitando que conste el agradecimiento al trabajo de los técnicos que ha sido muy transversal agradeciendo especialmente a los Sres Romero y Martínez el trabajo llevado a cabo.

Cierra el turno de intervenciones el Sr. Alcalde, explicando que lo que se trae a Pleno es además de la aprobación del proyecto "Paterna ACTUA", una petición de subvención

als Fons FEDER que ha d'enviar-se abans del dia 13 que si s'obté l'ajuda sol·licitada implicarà la recepció de 15 milions i l'aportació d'altres 15 milions per l'Ajuntament.

Va destacar la importància del projecte que encara que són línies generals que es desenrotllaran quan es reba la subvenció, tenen com a finalitat aconseguir un municipi més sostenible i integrador, amb l'objectiu de tindre una Ciutat Intel·ligent i Indústria 4.0.

Va concloure felicitant a tots pel Treball realitzat, Grups Polítics, ciutadans i tècnics anunciant que la participació no acaba ací, ja que si es rep la subvenció haurà de desenrotllar-se amb la intervenció de tots, i que serà una gran notícia per a Paterna que podrà tindre una important transformació millorant la qualitat de vida de tots.

A la vista de tot això, el Ple per UNANIMITAT aprova íntegrament el dictamen favorable transcrit anteriorment referit a la proposta del cap de l'àrea d'aprovació de l'Estratègia de Desenrotllament Urbà Sostenible "PATERNA ACTUA", la sol·licitud de subvenció i el compromís de finançament en els termes exposats .

I sense més assumptes per tractar, la Presidència alça la sessió a les dotze hores i deu minuts, i de tot això, com a secretària, en done fe.

a los Fondos FEDER que debe enviarse antes del día 13 que de obtenerse la ayuda solicitada implicará la recepción de 15 millones y la aportación de otros 15 millones por el Ayuntamiento.

Destacó la importancia del proyecto que aunque son líneas generales que se desarrollarán cuando se reciba la subvención, tienen por finalidad conseguir un Municipio más sostenible e integrador, con el objetivo de tener una Ciudad Inteligente e Industria 4.0.

Concluyó felicitando a todos por el Trabajo realizado, Grupos Políticos, ciudadanos y técnicos anunciando que la participación no acaba aquí, ya que si se recibe la subvención deberá desarrollarse con la intervención de todos, y que será una gran noticia para Paterna que podrá tener una importante transformación mejorando la calidad de vida de todos.

A la vista de lo cual, el Pleno por UNANIMIDAD aprueba íntegramente el dictamen favorable transcrito anteriormente referido a la propuesta del Jefe del área de aprobación de la Estrategia de Desarrollo Urbano Sostenible "PATERNA ACTUA", la solicitud de subvención y el compromiso de financiación en los términos expuestos .

Y no habiendo más asuntos que tratar, por la Presidencia se levanta la sesión, siendo las doce horas y diez minutos de lo que, como Secretaria, doy fe.